



Landtagswahl in Bayern 2013

Kennziffer
B VII 2-4/G
2013



Wahl zum 17. Bayerischen Landtag in Bayern am 15. September 2013 Endgültiges Ergebnis Regionale Ergebnisse

Herausgeber:
Bayerisches Landesamt für
Statistik und Datenverarbeitung, Dezember 2014
Bestellnummer B72423 201351
Einzelpreis 22,60 €



Alle Veröffentlichungen im Internet unter
www.statistik.bayern.de/veroeffentlichungen

Diesen Code einfach mit der entsprechenden App scannen, um zum angegebenen Link zu gelangen.

Kostenlos

ist der Download von allen Statistischen Berichten (meist PDF- und Excel-Format) und ausgewählten anderen Publikationen (Informationelle Grundversorgung).

Kostenpflichtig

sind die links genannten Veröffentlichungen in gedruckter Form sowie die Druck- und Dateiausgaben (auch auf Datenträger) aller anderen Veröffentlichungen.

Newsletter-Service

Für Themenbereich/e anmelden. Information über Neuerscheinung/en wird per E-Mail aktuell übermittelt.

Impressum

Statistische Berichte

bieten in tabellarischer Form neuestes Zahlenmaterial der jeweiligen Erhebung. Dieses wird, soweit erforderlich, methodisch erläutert und kurz kommentiert.

Herausgeber, Druck und Vertrieb

Bayerisches Landesamt für
Statistik und Datenverarbeitung
St.-Martin-Str. 47
81541 München

Vertrieb

E-Mail vertrieb@statistik.bayern.de
Telefon 089 2119-3205
Telefax 089 2119-3457
Internet www.statistik.bayern.de/veroeffentlichungen

Auskunftsdienst

E-Mail info@statistik.bayern.de
Telefon 089 2119-3218
Telefax 089 2119-3580

© Bayerisches Landesamt für Statistik und Datenverarbeitung, München 2014

Alle Veröffentlichungen oder Daten sind Werke im Sinne von § 2 Urheberrechtsgesetz. Die Verwendung, Vervielfältigung und/oder Verbreitung von Veröffentlichungen oder Daten gleich welchen Mediums (Print, Datenträger, Datei etc.) – auch auszugsweise – ist nur mit Quellenangabe gestattet. Sie bedarf der vorherigen Genehmigung bei Nutzung für gewerbliche Zwecke, bei entgeltlicher Verbreitung oder bei Weitergabe an Dritte sowie bei Weiterverbreitung über elektronische Systeme und/oder Datenträger. Sofern in den Produkten auf das Vorhandensein von Copyrightrechten Dritter hingewiesen wird, sind die in deren Produkten ausgewiesenen Copyrightbestimmungen zu wahren. Alle übrigen Rechte bleiben vorbehalten.

Zeichenerklärung

- 0 mehr als nichts, aber weniger als die Hälfte der kleinsten in der Tabelle nachgewiesenen Einheit
- nichts vorhanden oder keine Veränderung
- / keine Angabe, da Zahl nicht sicher genug
- Zahlenwert unbekannt, geheimzuhalten oder nicht rechenbar
- ... Angabe fällt später an
- x Tabellenfach gesperrt, da Aussage nicht sinnvoll
- () Nachweis unter dem Vorbehalt, dass der Zahlenwert erhebliche Fehler aufweisen kann
- p vorläufiges Ergebnis
- r berichtigtes Ergebnis
- s geschätztes Ergebnis
- D Durchschnitt
- △ entspricht

Auf- und Abrundungen

Im Allgemeinen ist ohne Rücksicht auf die Endsummen auf- bzw. abgerundet worden. Deshalb können sich bei der Summierung von Einzelangaben geringfügige Abweichungen zu den ausgewiesenen Endsummen ergeben. Bei der Aufgliederung der Gesamtheit in Prozent kann die Summe der Einzelwerte wegen Rundens vom Wert 100 % abweichen. Eine Abstimmung auf 100 % erfolgt im Allgemeinen nicht.

Inhaltsverzeichnis

Vorbemerkungen	4
Tabellen und Abbildungen	
1 Ergebnisse der Landtagswahl 2013 nach Regierungsbezirken, Kreisen und Gemeinden	
Oberbayern	6
Niederbayern	46
Oberpfalz	66
Oberfranken	84
Mittelfranken	102
Unterfranken	118
Schwaben	142
2 Ergebnisse der Landtagswahl 2013 in München, Nürnberg, Würzburg und Augsburg nach Stadtbezirken	168
3 Ergebnisse der Landtagswahl 2013 nach Gemeindegrößenklassen	180
Abbildungen (Übersicht)	183

Vorbemerkungen

Wahlkreisvorschläge zur Landtagswahl 2013

Kurzbezeichnung oder in dieser Veröffentlichung verwendete Abkürzung	Name
BP	Bayernpartei
BüSo	Bürgerrechtsbewegung Solidarität
CSU	Christlich-Soziale Union in Bayern e.V.
DIE FRANKEN	Partei für Franken
DIE FREIHEIT	Bürgerrechtspartei für mehr Freiheit und Demokratie – DIE FREIHEIT
DIE LINKE	DIE LINKE
FDP	Freie Demokratische Partei
FRAUENLISTE	FRAUENLISTE Bayern e.V.
FREIE WÄHLER	FREIE WÄHLER Bayern
GRÜNE	BÜNDNIS 90/DIE GRÜNEN
NPD	Nationaldemokratische Partei Deutschlands
ÖDP	Ökologisch-Demokratische Partei
PIRATEN	Piratenpartei Deutschland
REP	DIE REPUBLIKANER
SPD	Sozialdemokratische Partei Deutschlands

Abkürzungen

dav.	davon
GKSt	Große Kreisstadt
Krfr.St	Kreisfreie Stadt
Lkr	Landkreis
Lfd. Nr.	Laufende Nummer
M	Markt
Schl. Nr.	Schlüssel Nummer
St	Stadt
Zus.	Zusammen

Einheiten und Benennungen

%	Prozent
---	---------

1. Ergebnisse der Landtagswahl 2013 nach

Schl. Nr.	Gebiet	Stimm-berechtigte		Wähler	Art der Stimme	Ungültige Stimmen		Gültige Stimmen		Von den gültigen Stimmen entfielen auf									
		Nicht-wähler	Wahlbe-teiligung in %			Anzahl	%	Anzahl	CSU		SPD		FREIE WÄHLER		GRÜNE		Sonstige		
									Anzahl	%	Anzahl	%	Anzahl	%	Anzahl	%	Anzahl	%	
1	2	3	4	5	6	7	8	9	10	11	12	13	14	15	16				
Zusammenstellung nach Regierungsbezirken																			
1	Oberbayern	3 168 232 1 081 535	2 086 697 65,9	G E	61 611 31 226	1,5 1,5	4 111 155 2 055 188	1 938 424 938 406	47,2 45,7	908 839 414 055	22,1 20,1	293 449 177 042	7,1 8,6	408 719 223 783	9,9 10,9	561 724 301 902	13,7 14,7		
2	Niederbayern	929 481 374 060	555 421 59,8	G E	16 035 6 036	1,4 1,1	1 094 786 549 376	552 221 279 890	50,4 50,9	153 055 81 531	14,0 14,8	157 624 72 643	14,4 13,2	64 206 30 324	5,9 5,5	167 680 84 988	15,3 15,5		
3	Oberpfalz	849 201 307 694	541 507 63,8	G E	18 355 8 244	1,7 1,5	1 064 607 533 229	530 717 258 785	49,9 48,5	208 115 107 258	19,5 20,1	132 189 70 740	12,4 13,3	60 524 29 248	5,7 5,5	133 062 67 198	12,5 12,6		
4	Oberfranken	849 814 313 964	535 850 63,1	G E	17 060 5 456	1,6 1,0	1 054 560 530 356	484 383 235 840	45,9 44,5	245 309 127 670	23,3 24,1	98 089 55 078	9,3 10,4	75 206 36 083	7,1 6,8	151 573 75 685	14,4 14,3		
5	Mittelfranken	1 277 599 469 564	808 035 63,2	G E	24 570 11 967	1,5 1,5	1 591 080 795 899	685 156 333 117	43,1 41,9	391 716 203 703	24,6 25,6	119 453 64 086	7,5 8,1	157 182 76 798	9,9 9,6	237 573 118 195	14,9 14,9		
6	Unterfranken	1 023 250 366 756	656 494 64,2	G E	21 644 8 425	1,6 1,3	1 291 304 648 060	647 443 310 872	50,1 48,0	252 401 134 209	19,5 20,7	105 324 57 958	8,2 8,9	114 997 57 817	8,9 8,9	171 139 87 204	13,3 13,5		
7	Schwaben	1 344 436 523 045	821 391 61,1	G E	28 302 9 468	1,7 1,2	1 614 300 811 869	798 081 397 346	49,4 48,9	277 966 140 018	17,2 17,2	156 425 83 154	9,7 10,2	138 539 68 264	8,6 8,4	243 289 123 087	15,1 15,2		
9	Bayern	9 442 013 3 436 618	6 005 395 63,6	G E	187 577 80 822	1,6 1,3	11 821 792 5 923 977	5 636 425 2 754 256	47,7 46,5	2 437 401 1 208 444	20,6 20,4	1 062 553 580 701	9,0 9,8	1 019 373 522 317	8,6 8,8	1 666 040 858 259	14,1 14,5		
	dav. Kreisfreie Städte	2 562 226 1 044 447	1 517 779 59,2	G E	44 220 20 366	1,5 1,3	2 990 324 1 497 015	1 194 028 589 352	39,9 39,4	822 747 408 148	27,5 27,3	164 981 88 842	5,5 5,9	346 106 175 823	11,6 11,7	462 462 234 850	15,5 15,7		
	Landkreise	6 879 787 2 392 171	4 487 616 65,2	G E	143 357 60 456	1,6 1,3	8 831 468 4 426 962	4 442 397 2 164 904	50,3 48,9	1 614 654 800 296	18,3 18,1	897 572 491 859	10,2 11,1	673 267 346 494	7,6 7,8	1 203 578 623 409	13,6 14,1		

Oberbayern

Kreisfreie Städte

161	Ingolstadt	89 885 40 033	49 852 55,5	G E	1 667 830	1,7 1,7	98 035 49 021	48 957 22 406	49,9 45,7	19 883 9 417	20,3 19,2	7 425 5 291	7,6 10,8	7 455 3 938	7,6 8,0	14 315 7 969	14,6 16,3
162	München, Landeshauptstadt	909 641 339 366	570 275 62,7	G E	14 321 7 297	1,3 1,3	1 125 726 562 757	412 982 206 565	36,7 36,7	361 663 169 046	32,1 30,0	51 551 29 354	4,6 5,2	136 253 71 920	12,1 12,8	163 277 85 872	14,5 15,3
163	Rosenheim	41 312 17 464	23 848 57,7	G E	816 352	1,7 1,5	46 879 23 495	22 763 11 146	48,6 47,4	8 942 3 828	19,1 16,3	2 842 1 696	6,1 7,2	4 853 2 786	10,4 11,9	7 479 4 039	16,0 17,2
	Kreisfreie Städte zusammen	1 040 838 396 863	643 975 61,9	G E	16 804 8 479	1,3 1,3	1 270 640 635 273	484 702 240 117	38,1 37,8	390 488 182 291	30,7 28,7	61 818 36 341	4,9 5,7	148 561 78 644	11,7 12,4	185 071 97 880	14,6 15,4

171 Landkreis Altötting

111	Altötting, St	9 752 4 314	5 438 55,8	G E	207 99	1,9 1,8	10 669 5 339	5 843 2 643	54,8 49,5	2 015 1 071	18,9 20,1	834 522	7,8 9,8	554 299	5,2 5,6	1 423 804	13,3 15,1
112	Burghausen, St	13 347 5 131	8 216 61,6	G E	331 164	2,0 2,0	16 101 8 052	7 637 3 591	47,4 44,6	4 453 2 291	27,7 28,5	699 418	4,3 5,2	1 300 689	8,1 8,6	2 012 1 063	12,5 13,2
113	Burgkirchen a.d.Alz	7 571 3 189	4 382 57,9	G E	150 90	1,7 2,1	8 614 4 292	4 948 2 227	57,4 51,9	1 619 841	18,8 19,6	536 338	6,2 7,9	329 170	3,8 4,0	1 182 716	13,7 16,7
114	Emmerting	3 172 1 140	2 032 64,1	G E	83 55	2,0 2,7	3 981 1 977	2 081 942	52,3 47,6	822 427	20,6 21,6	395 242	9,9 12,2	252 134	6,3 6,8	431 232	10,8 11,7
115	Erlbach	952 276	676 71,0	G E	16 4	1,2 0,6	1 336 672	868 362	65,0 53,9	93 45	7,0 6,7	196 166	14,7 24,7	43 23	3,2 3,4	136 76	10,2 11,3
116	Feichten a.d.Alz	902 280	622 69,0	G E	24 12	1,9 1,9	1 220 610	737 347	60,4 56,9	169 84	13,9 13,8	59 34	4,8 5,6	94 50	7,7 8,2	161 95	13,2 15,6
117	Garching a.d.Alz	6 598 2 742	3 856 58,4	G E	178 102	2,3 2,6	7 534 3 754	4 180 1 930	55,5 51,4	1 507 785	20,0 20,9	469 281	6,2 7,5	349 187	4,6 5,0	1 029 571	13,7 15,2
118	Haiming	1 963 587	1 376 70,1	G E	41 21	1,5 1,5	2 711 1 355	1 629 747	60,1 55,1	428 228	15,8 16,8	191 122	7,0 9,0	161 85	5,9 6,3	302 173	11,1 12,8
119	Halsbach	696 173	523 75,1	G E	9 3	0,9 0,6	1 037 520	644 291	62,1 56,0	137 72	13,2 13,8	39 19	3,8 3,7	48 23	4,6 4,4	169 115	16,3 22,1
121	Kastl	2 063 670	1 393 67,5	G E	58 37	2,1 2,7	2 728 1 356	1 545 726	56,6 53,5	400 208	14,7 15,3	313 164	11,5 12,1	165 90	6,0 6,6	305 168	11,2 12,4

G = Gesamtstimmen. E = Erststimmen.

Regierungsbezirken, Kreisen und Gemeinden

Von den gültigen Stimmen entfielen auf											Schl. Nr.
davon											
FDP	DIE LINKE	ÖDP	REP	NPD	BP	BüSo	DIE FREIHEIT	FRAUENLISTE	DIE FRANKEN	PIRATEN	
Anzahl											
17	18	19	20	21	22	23	24	25	26	27	

Zusammenstellung nach Regierungsbezirken

161 888	73 996	87 384	37 769	x	112 978	1 619	6 024	x	x	80 066	1
81 311	40 288	47 847	21 641	x	65 693	228	764	x	x	44 130	
39 289	19 523	34 088	8 776	14 316	35 146	x	x	x	x	16 542	2
19 203	9 831	17 953	4 572	6 986	18 690	x	x	x	x	7 753	
19 829	20 271	29 143	7 033	12 632	23 667	x	x	x	x	20 487	3
9 654	10 421	15 344	3 287	6 355	12 145	x	x	x	x	9 992	
29 061	22 355	10 584	9 127	14 195	8 897	x	x	6 088	30 205	21 061	4
14 739	11 262	5 639	4 432	7 099	4 319	x	x	1 296	16 645	10 254	
46 996	48 936	24 399	13 138	17 249	11 990	x	x	x	36 862	38 003	5
22 599	23 342	12 069	6 759	8 570	6 559	x	x	x	19 327	18 970	
37 641	30 138	17 865	23 217	x	14 718	x	x	x	20 217	27 343	6
20 042	15 473	9 241	11 731	x	8 396	x	x	x	8 349	13 972	
55 334	35 878	35 962	18 658	16 456	40 104	x	x	9 993	x	30 904	7
28 372	17 472	19 268	9 711	8 434	21 521	x	x	2 114	x	16 195	
390 038	251 097	239 425	117 718	74 848	247 500	1 619	6 024	16 081	87 284	234 406	9
195 920	128 089	127 361	62 133	37 444	137 323	228	764	3 410	44 321	121 266	
131 236	89 086	55 797	24 689	15 540	43 467	378	2 881	1 664	21 093	76 631	Krfr.St
65 331	45 293	28 499	13 229	7 806	24 353	-	764	-	10 291	39 284	
258 802	162 011	183 628	93 029	59 308	204 033	1 241	3 143	14 417	66 191	157 775	Lkr
130 589	82 796	98 862	48 904	29 638	112 970	228	-	3 410	34 030	81 982	

Oberbayern

3 142	3 037	2 501	1 242	x	1 944	18	91	x	x	2 340	161
1 774	1 612	1 428	701	x	1 172	-	-	x	x	1 282	
62 802	26 237	19 739	6 717	x	19 130	336	2 727	x	x	25 589	162
31 310	14 309	10 454	3 863	x	11 241	-	764	x	x	13 931	
1 319	973	1 063	1 424	x	1 428	24	63	x	x	1 185	163
594	548	590	811	x	800	-	-	x	x	696	
67 263	30 247	23 303	9 383	x	22 502	378	2 881	x	x	29 114	Zus.
33 678	16 469	12 472	5 375	x	13 213	-	764	x	x	15 909	
											171
202	193	218	307	x	204	23	13	x	x	263	111
86	94	132	210	x	114	18	-	x	x	150	
519	332	363	146	x	279	30	17	x	x	326	112
235	169	229	84	x	156	19	-	x	x	171	
174	113	381	134	x	201	31	8	x	x	140	113
85	55	292	75	x	118	17	-	x	x	74	
75	40	98	39	x	104	6	2	x	x	67	114
37	19	54	23	x	57	5	-	x	x	37	
9	14	24	13	x	47	11	-	x	x	18	115
4	7	16	6	x	27	7	-	x	x	9	
24	25	27	10	x	36	13	-	x	x	26	116
13	12	20	5	x	18	11	-	x	x	16	
144	134	166	107	x	291	31	9	x	x	147	117
68	69	102	61	x	172	24	-	x	x	75	
35	18	76	16	x	117	9	1	x	x	30	118
16	9	50	8	x	68	6	-	x	x	16	
14	10	88	4	x	26	22	-	x	x	5	119
7	5	68	2	x	19	11	-	x	x	3	
38	22	79	49	x	66	2	3	x	x	46	121
14	11	53	29	x	33	2	-	x	x	26	

Noch: 1. Ergebnisse der Landtagswahl 2013 nach

Schl. Nr.	Gebiet	Stimm-berechtigte		Wähler	Art der Stimme	Ungültige Stimmen		Gültige Stimmen		Von den gültigen Stimmen entfielen auf									
		Nicht-wähler	Wahlbe-teiligung in %			Anzahl	%	Anzahl	%	CSU		SPD		FREIE WÄHLER		GRÜNE		Sonstige	
										Anzahl	%	Anzahl	%	Anzahl	%	Anzahl	%	Anzahl	%

Noch: Oberbayern

171 Noch: Landkreis Altötting

122	Kirchweidach	1 725 629	1 096 63,5	G E	35 16	1,6 1,5	2 157 1 080	1 366 653	63,3 60,5	293 142	13,6 13,1	84 46	3,9 4,3	144 81	6,7 7,5	270 158	12,5 14,6
123	Markt, M	2 148 647	1 501 69,9	G E	64 45	2,1 3,0	2 938 1 456	1 636 738	55,7 50,7	638 340	21,7 23,4	187 125	6,4 8,6	147 74	5,0 5,1	330 179	11,2 12,3
124	Mehring	1 717 512	1 205 70,2	G E	47 24	2,0 2,0	2 363 1 181	1 321 613	55,9 51,9	513 256	21,7 21,7	138 88	5,8 7,5	121 62	5,1 5,2	270 162	11,4 13,7
125	Neuötting, St	6 385 2 617	3 768 59,0	G E	158 66	2,1 1,8	7 378 3 702	3 996 1 709	54,2 46,2	1 377 714	18,7 19,3	812 639	11,0 17,3	433 248	5,9 6,7	760 392	10,3 10,6
126	Perach	978 257	721 73,7	G E	10 3	0,7 0,4	1 432 718	811 363	56,6 50,6	267 129	18,6 18,0	162 117	11,3 16,3	90 51	6,3 7,1	102 58	7,1 8,1
127	Pleiskirchen	1 900 488	1 412 74,3	G E	18 9	0,6 0,6	2 806 1 403	1 893 876	67,5 62,4	356 207	12,7 14,8	163 98	5,8 7,0	106 55	3,8 3,9	288 167	10,3 11,9
129	Reischach	2 075 643	1 432 69,0	G E	43 23	1,5 1,6	2 821 1 409	1 682 710	59,6 50,4	324 170	11,5 12,1	379 284	13,4 20,2	123 64	4,4 4,5	313 181	11,1 12,8
130	Stammham	817 239	578 70,7	G E	34 27	2,9 4,7	1 122 551	628 279	56,0 50,6	174 91	15,5 16,5	158 99	14,1 18,0	39 22	3,5 4,0	123 60	11,0 10,9
131	Teising	1 477 525	952 64,5	G E	29 14	1,5 1,5	1 875 938	1 059 463	56,5 49,4	358 203	19,1 21,6	166 105	8,9 11,2	78 43	4,2 4,6	214 124	11,4 13,2
132	Töging a.Inn, St	7 234 3 063	4 171 57,7	G E	169 98	2,0 2,3	8 173 4 073	4 109 1 837	50,3 45,1	2 504 1 337	30,6 32,8	364 238	4,5 5,8	317 171	3,9 4,2	879 490	10,8 12,0
133	Tüßling, M	2 536 799	1 737 68,5	G E	55 38	1,6 2,2	3 419 1 699	1 907 843	55,8 49,6	730 419	21,4 24,7	214 132	6,3 7,8	164 80	4,8 4,7	404 225	11,8 13,2
134	Tyrlaching	738 260	478 64,8	G E	15 8	1,6 1,7	941 470	621 303	66,0 64,5	84 39	8,9 8,3	45 26	4,8 5,5	56 25	6,0 5,3	135 77	14,3 16,4
135	Unterneukirchen	2 191 903	1 288 58,8	G E	35 16	1,4 1,2	2 541 1 272	1 641 767	64,6 60,3	383 214	15,1 16,8	171 102	6,7 8,0	83 49	3,3 3,9	263 140	10,4 11,0
137	Winhöring	3 748 1 322	2 426 64,7	G E	135 83	2,8 3,4	4 717 2 343	2 586 1 106	54,8 47,2	899 480	19,1 20,5	397 277	8,4 11,8	228 126	4,8 5,4	607 354	12,9 15,1
	Zusammen	82 685 31 406	51 279 62,0	G E	1 944 1 057	1,9 2,1	100 614 50 222	55 368 25 066	55,0 49,9	20 543 10 793	20,4 21,5	7 171 4 682	7,1 9,3	5 424 2 901	5,4 5,8	12 108 6 780	12,0 13,5

172 Landkreis Berchtesgadener Land

111	Ainring	6 954 2 820	4 134 59,4	G E	157 57	1,9 1,4	8 111 4 077	4 779 2 266	58,9 55,6	1 178 540	14,5 13,2	607 398	7,5 9,8	630 367	7,8 9,0	917 506	11,3 12,4
112	Anger	3 267 1 172	2 095 64,1	G E	89 45	2,1 2,1	4 100 2 050	2 452 1 148	59,8 56,0	416 190	10,1 9,3	350 229	8,5 11,2	462 253	11,3 12,3	420 230	10,2 11,2
114	Bad Reichenhall, GKSt	12 775 5 235	7 540 59,0	G E	368 148	2,4 2,0	14 710 7 391	8 305 4 039	56,5 54,6	2 570 1 137	17,5 15,4	777 489	5,3 6,6	1 403 813	9,5 11,0	1 655 913	11,3 12,4
115	Bayerisch Gmain	2 103 731	1 372 65,2	G E	54 22	2,0 1,6	2 690 1 350	1 428 710	53,1 52,6	381 158	14,2 11,7	175 107	6,5 7,9	393 216	14,6 16,0	313 159	11,6 11,8
116	Berchtesgaden, M	5 592 2 029	3 563 63,7	G E	155 60	2,2 1,7	6 971 3 503	3 279 1 225	47,0 35,0	788 258	11,3 7,4	1 548 1 240	22,2 35,4	800 512	11,5 14,6	556 268	8,0 7,7
117	Bischofswiesen	5 974 2 466	3 508 58,7	G E	151 41	2,2 1,2	6 865 3 467	3 524 1 493	51,3 43,1	927 333	13,5 9,6	1 102 873	16,1 25,2	800 523	11,7 15,1	512 245	7,5 7,1
118	Freilassing, St	10 337 4 919	5 418 52,4	G E	246 95	2,3 1,8	10 589 5 323	5 421 2 621	51,2 49,2	2 125 961	20,1 18,1	768 477	7,3 9,0	999 569	9,4 10,7	1 276 695	12,1 13,1
122	Laufen, St	4 534 1 571	2 963 65,4	G E	99 45	1,7 1,5	5 827 2 918	2 631 1 190	45,2 40,8	924 369	15,9 12,6	401 247	6,9 8,5	700 365	12,0 12,5	1 171 747	20,1 25,6
124	Marktschellenberg, M	1 315 472	843 64,1	G E	31 5	1,8 0,6	1 655 838	785 327	47,4 39,0	201 68	12,1 8,1	336 261	20,3 31,1	182 107	11,0 12,8	151 75	9,1 8,9
128	Piding	3 970 1 448	2 522 63,5	G E	94 44	1,9 1,7	4 950 2 478	2 755 1 313	55,7 53,0	814 393	16,4 15,9	401 255	8,1 10,3	463 245	9,4 9,9	517 272	10,4 11,0
129	Ramsau b.Berchtesgaden	1 322 426	896 67,8	G E	36 16	2,0 1,8	1 756 880	1 067 484	60,8 55,0	155 55	8,8 6,3	273 201	15,5 22,8	177 99	10,1 11,3	84 41	4,8 4,7
130	Saaldorf-Surheim	3 906 1 151	2 755 70,5	G E	97 48	1,8 1,7	5 413 2 707	3 244 1 564	59,9 57,8	670 284	12,4 10,5	364 228	6,7 8,4	475 274	8,8 10,1	660 357	12,2 13,2
131	Schneizreuth	1 069 302	767 71,7	G E	27 16	1,8 2,1	1 507 751	935 448	62,0 59,7	189 82	12,5 10,9	116 74	7,7 9,9	150 88	10,0 11,7	117 59	7,8 7,9

G = Gesamtstimmen. E = Erststimmen.

Regierungsbezirken, Kreisen und Gemeinden

Von den gültigen Stimmen entfielen auf											Schl. Nr.
davon											
FDP	DIE LINKE	ÖDP	REP	NPD	BP	BüSo	DIE FREIHEIT	FRAUENLISTE	DIE FRANKEN	PIRATEN	
Anzahl											
17	18	19	20	21	22	23	24	25	26	27	

Noch: Oberbayern

											171
55	26	90	17	x	37	23	1	x	x	21	122
26	11	64	10	x	19	15	-	x	x	13	
74	59	38	27	x	62	12	4	x	x	54	123
36	32	21	17	x	36	11	-	x	x	26	
59	14	88	28	x	56	5	1	x	x	19	124
30	7	63	14	x	35	3	-	x	x	10	
148	101	129	72	x	178	14	7	x	x	111	125
65	45	71	44	x	97	7	-	x	x	63	
18	9	18	17	x	30	1	-	x	x	9	126
10	3	13	8	x	18	1	-	x	x	5	
46	14	69	26	x	95	11	1	x	x	26	127
24	8	44	14	x	53	10	-	x	x	14	
38	33	71	26	x	89	9	3	x	x	44	129
22	19	46	14	x	50	6	-	x	x	24	
22	20	22	7	x	29	3	-	x	x	20	130
11	8	9	5	x	15	2	-	x	x	10	
26	13	35	34	x	50	1	1	x	x	54	131
12	6	22	19	x	29	1	-	x	x	35	
107	131	128	93	x	257	7	9	x	x	147	132
54	71	77	50	x	159	6	-	x	x	73	
46	53	81	45	x	93	7	2	x	x	77	133
27	25	49	26	x	52	5	-	x	x	41	
7	2	37	9	x	19	44	1	x	x	16	134
3	1	27	5	x	10	23	-	x	x	8	
34	36	38	32	x	65	21	3	x	x	34	135
16	18	22	18	x	38	11	-	x	x	17	
96	52	116	56	x	175	10	5	x	x	97	137
42	27	69	34	x	124	7	-	x	x	51	
2 010	1 464	2 480	1 314	x	2 606	346	91	x	x	1 797	Zus.
943	731	1 613	781	x	1 517	228	-	x	x	967	
											172
153	112	214	129	x	178	1	2	x	x	128	111
68	62	136	82	x	87	-	-	x	x	71	
80	34	102	51	x	107	2	4	x	x	40	112
38	17	58	31	x	63	-	-	x	x	23	
439	254	184	278	x	230	2	7	x	x	261	114
218	139	99	182	x	117	-	-	x	x	158	
170	33	23	42	x	23	1	1	x	x	20	115
83	20	11	25	x	11	-	-	x	x	9	
127	106	66	77	x	103	1	3	x	x	73	116
51	55	32	46	x	44	-	-	x	x	40	
125	69	64	74	x	110	2	3	x	x	65	117
53	35	24	44	x	55	-	-	x	x	34	
200	227	222	194	x	217	7	11	x	x	198	118
92	124	135	117	x	114	-	-	x	x	113	
104	139	620	89	x	109	2	4	x	x	104	122
41	75	467	46	x	60	-	-	x	x	58	
20	23	25	12	x	54	-	-	x	x	17	124
9	13	9	7	x	27	-	-	x	x	10	
113	52	100	69	x	121	2	8	x	x	52	128
54	27	50	44	x	68	-	-	x	x	29	
16	6	22	9	x	28	-	-	x	x	3	129
9	2	10	5	x	14	-	-	x	x	1	
72	57	232	94	x	115	3	6	x	x	81	130
37	31	126	56	x	61	-	-	x	x	46	
30	7	18	12	x	34	-	1	x	x	15	131
11	3	10	9	x	18	-	-	x	x	8	

Regierungsbezirken, Kreisen und Gemeinden

Von den gültigen Stimmen entfielen auf											Schl. Nr.
davon											
FDP	DIE LINKE	ÖDP	REP	NPD	BP	BüSo	DIE FREIHEIT	FRAUENLISTE	DIE FRANKEN	PIRATEN	
Anzahl											
17	18	19	20	21	22	23	24	25	26	27	

Noch: Oberbayern

											172
155	50	41	37	x	65	1	3	x	x	48	132
65	24	20	21	x	31	-	-	x	x	25	
118	103	255	177	x	237	3	8	x	x	99	134
51	55	155	109	x	139	-	-	x	x	64	
1 922	1 272	2 188	1 344	x	1 731	27	61	x	x	1 204	Zus.
880	682	1 342	824	x	909	-	-	x	x	689	

173

115	45	80	34	x	144	2	2	x	x	66	111
50	23	44	18	x	78	-	-	x	x	38	
537	301	315	117	x	514	10	25	x	x	302	112
249	147	176	66	x	284	-	-	x	x	163	
95	45	87	28	x	203	3	11	x	x	57	113
44	25	49	15	x	105	-	-	x	x	34	
51	33	73	9	x	121	2	2	x	x	43	115
23	18	43	5	x	71	-	-	x	x	25	
116	47	136	35	x	314	1	6	x	x	54	118
55	25	77	23	x	170	-	-	x	x	30	
158	42	110	53	x	208	5	1	x	x	72	120
70	18	64	27	x	114	-	-	x	x	42	
174	56	120	20	x	170	2	4	x	x	75	123
86	28	65	12	x	92	-	-	x	x	44	
61	12	72	28	x	172	-	6	x	x	47	124
30	5	43	16	x	99	-	-	x	x	26	
564	540	310	160	x	564	9	24	x	x	453	126
276	316	171	91	x	311	-	-	x	x	243	
50	17	25	11	x	40	1	1	x	x	19	127
23	9	15	7	x	22	-	-	x	x	12	
476	50	69	15	x	67	-	4	x	x	58	130
217	28	38	9	x	41	-	-	x	x	33	
6	5	23	3	x	37	-	-	x	x	7	131
3	2	10	2	x	23	-	-	x	x	4	
152	91	93	16	x	210	-	8	x	x	68	133
68	46	57	12	x	118	-	-	x	x	34	
48	34	55	26	x	119	-	2	x	x	56	134
26	18	30	14	x	62	-	-	x	x	31	
250	117	234	58	x	524	8	13	x	x	166	135
114	60	138	34	x	286	-	-	x	x	88	
260	33	114	18	x	135	-	5	x	x	85	137
121	16	64	10	x	74	-	-	x	x	49	
66	22	57	27	x	79	-	2	x	x	46	140
32	10	38	15	x	44	-	-	x	x	23	
27	10	26	13	x	50	-	-	x	x	21	141
13	4	15	9	x	28	-	-	x	x	9	
18	7	26	-	x	61	-	2	x	x	13	142
8	5	8	-	x	31	-	-	x	x	8	
67	25	67	26	x	154	3	4	x	x	60	145
38	14	33	16	x	88	-	-	x	x	35	
517	344	342	87	x	498	5	23	x	x	341	147
242	193	184	49	x	296	-	-	x	x	189	
3 808	1 876	2 434	784	x	4 384	51	145	x	x	2 109	Zus.
1 788	1 010	1 362	450	x	2 437	-	-	x	x	1 160	

174

215	90	159	86	x	253	3	8	x	x	133	111
107	44	84	51	x	139	-	-	x	x	71	
173	80	156	81	x	270	1	10	x	x	109	113
82	40	87	47	x	153	-	-	x	x	64	

Regierungsbezirken, Kreisen und Gemeinden

Von den gültigen Stimmen entfielen auf											Schl. Nr.
davon											
FDP	DIE LINKE	ÖDP	REP	NPD	BP	BüSo	DIE FREIHEIT	FRAUENLISTE	DIE FRANKEN	PIRATEN	
Anzahl											
17	18	19	20	21	22	23	24	25	26	27	

Noch: Oberbayern

											174
1 051	746	1 010	384	x	1 187	7	49	x	x	756	115
501	388	577	226	x	680	-	-	x	x	410	
109	53	138	79	x	79	1	6	x	x	92	118
50	23	73	51	x	135	-	-	x	x	52	
197	58	107	31	x	124	2	5	x	x	188	121
93	28	59	19	x	73	-	-	x	x	123	
146	48	129	48	x	237	-	2	x	x	91	122
72	24	71	26	x	133	-	-	x	x	54	
411	279	957	165	x	570	-	28	x	x	311	126
196	150	672	92	x	361	-	-	x	x	172	
165	114	350	75	x	424	1	13	x	x	184	131
66	65	169	45	x	244	-	-	x	x	95	
95	61	92	76	x	184	1	5	x	x	66	135
47	30	45	43	x	111	-	-	x	x	40	
116	136	156	57	x	198	6	7	x	x	133	136
53	70	80	29	x	112	-	-	x	x	67	
36	26	37	41	x	75	-	1	x	x	28	137
18	12	22	22	x	47	-	-	x	x	16	
90	87	149	51	x	201	2	2	x	x	100	141
36	45	74	26	x	118	-	-	x	x	54	
111	90	125	67	x	175	3	9	x	x	102	143
51	45	64	38	x	95	-	-	x	x	55	
55	33	60	25	x	113	1	4	x	x	45	146
28	17	31	14	x	73	-	-	x	x	26	
51	47	71	36	x	126	1	-	x	x	51	147
26	20	30	16	x	70	-	-	x	x	28	
70	62	100	40	x	144	-	6	x	x	80	150
34	35	49	24	x	84	-	-	x	x	39	
55	28	46	29	x	143	1	7	x	x	47	151
23	15	25	16	x	80	-	-	x	x	23	
3 146	2 038	3 842	1 371	x	4 683	30	162	x	x	2 516	Zus.
1 483	1 051	2 212	785	x	2 708	-	-	x	x	1 389	

175

175	53	50	44	x	177	1	4	x	x	53	111
97	27	24	26	x	106	-	-	x	x	24	
115	45	84	63	x	214	2	1	x	x	65	112
69	22	39	35	x	119	-	-	x	x	31	
56	6	133	11	x	83	-	1	x	x	16	113
18	2	56	8	x	45	-	-	x	x	11	
44	14	32	4	x	58	-	1	x	x	20	114
23	8	14	2	x	34	-	-	x	x	11	
441	153	191	71	x	330	1	12	x	x	191	115
230	81	90	35	x	201	-	-	x	x	98	
86	47	64	17	x	81	-	2	x	x	28	116
42	25	27	10	x	44	-	-	x	x	15	
141	49	55	36	x	99	4	2	x	x	72	118
71	28	26	20	x	65	-	-	x	x	43	
26	12	29	15	x	116	-	-	x	x	16	119
17	7	14	9	x	61	-	-	x	x	10	
194	56	241	32	x	169	3	2	x	x	50	121
101	28	80	17	x	98	-	-	x	x	27	
472	208	262	119	x	496	6	18	x	x	240	122
250	111	112	59	x	278	-	-	x	x	120	
35	21	42	32	x	378	2	-	x	x	32	123
18	11	15	16	x	281	-	-	x	x	12	
251	147	182	94	x	289	3	11	x	x	182	124
134	76	103	50	x	166	-	-	x	x	91	

Regierungsbezirken, Kreisen und Gemeinden

Von den gültigen Stimmen entfielen auf											Schl. Nr.
davon											
FDP	DIE LINKE	ÖDP	REP	NPD	BP	BüSo	DIE FREIHEIT	FRAUENLISTE	DIE FRANKEN	PIRATEN	
Anzahl											
17	18	19	20	21	22	23	24	25	26	27	

Noch: Oberbayern

											175
356	216	190	102	x	346	3	16	x	x	235	127
193	111	81	51	x	199	-	-	x	x	138	
46	10	60	16	x	54	-	1	x	x	16	128
23	5	30	10	x	30	-	-	x	x	11	
131	29	83	19	x	62	-	3	x	x	35	131
68	14	36	10	x	35	-	-	x	x	18	
1 775	236	291	127	x	485	6	30	x	x	309	132
1 095	126	144	81	x	283	-	-	x	x	176	
205	51	66	40	x	183	-	2	x	x	97	133
108	29	25	23	x	106	-	-	x	x	56	
487	188	185	87	x	297	3	18	x	x	321	135
243	98	96	51	x	174	-	-	x	x	167	
25	15	24	30	x	136	-	4	x	x	9	136
17	9	11	19	x	79	-	-	x	x	5	
94	29	75	40	x	181	1	3	x	x	63	137
50	12	39	20	x	99	-	-	x	x	34	
498	152	207	57	x	260	-	9	x	x	154	139
285	84	111	36	x	142	-	-	x	x	74	
5 653	1 737	2 546	1 056	x	4 494	35	140	x	x	2 204	Zus.
3 152	914	1 173	588	x	2 645	-	-	x	x	1 172	

176

33	51	116	35	x	108	1	2	x	x	46	111
17	28	67	24	x	78	-	-	x	x	23	
86	132	70	51	x	184	-	1	x	x	62	112
42	76	35	30	x	112	-	-	x	x	35	
121	170	158	108	x	273	5	6	x	x	149	114
44	96	93	68	x	173	-	-	x	x	92	
23	29	49	13	x	28	-	-	x	x	22	116
13	17	26	7	x	21	-	-	x	x	10	
92	48	163	45	x	92	1	1	x	x	57	118
47	27	90	25	x	60	-	-	x	x	28	
48	76	90	36	x	89	1	3	x	x	98	120
23	41	46	23	x	58	-	-	x	x	55	
28	56	116	41	x	118	-	1	x	x	52	121
13	36	72	26	x	69	-	-	x	x	25	
19	18	41	12	x	52	-	-	x	x	5	122
8	10	22	7	x	36	-	-	x	x	3	
255	261	675	65	x	326	1	13	x	x	215	123
114	145	394	40	x	201	-	-	x	x	119	
47	39	58	32	x	85	1	2	x	x	44	124
27	23	31	16	x	58	-	-	x	x	28	
419	264	279	119	x	262	5	5	x	x	205	126
274	145	151	68	x	167	-	-	x	x	122	
114	137	82	55	x	136	2	8	x	x	116	129
62	86	41	31	x	86	-	-	x	x	66	
55	78	49	17	x	82	-	3	x	x	44	131
26	47	21	11	x	52	-	-	x	x	24	
43	39	63	21	x	73	1	1	x	x	36	132
26	24	35	12	x	50	-	-	x	x	21	
22	27	66	23	x	82	1	1	x	x	40	137
13	16	39	13	x	58	-	-	x	x	24	
81	77	90	73	x	157	4	5	x	x	85	138
38	46	53	43	x	108	-	-	x	x	51	
168	331	186	90	x	183	2	12	x	x	144	139
92	235	94	50	x	117	-	-	x	x	80	
115	135	81	28	x	115	-	2	x	x	84	143
61	85	46	18	x	70	-	-	x	x	53	

Regierungsbezirken, Kreisen und Gemeinden

Von den gültigen Stimmen entfielen auf											Schl. Nr.
davon											
FDP	DIE LINKE	ÖDP	REP	NPD	BP	BüSo	DIE FREIHEIT	FRAUENLISTE	DIE FRANKEN	PIRATEN	
Anzahl											
17	18	19	20	21	22	23	24	25	26	27	

Noch: Oberbayern

											176
13	17	33	19	x	105	2	2	x	x	17	147
7	10	20	13	x	65	-	-	x	x	10	
21	38	54	24	x	61	-	-	x	x	24	148
9	21	37	13	x	41	-	-	x	x	15	
20	35	89	20	x	67	1	2	x	x	29	149
10	20	53	12	x	44	-	-	x	x	15	
19	25	18	6	x	72	-	4	x	x	17	150
8	15	10	2	x	45	-	-	x	x	11	
45	56	48	46	x	130	-	4	x	x	44	153
24	32	26	26	x	74	-	-	x	x	27	
28	39	83	16	x	103	1	-	x	x	48	155
12	20	57	11	x	69	-	-	x	x	23	
44	41	101	40	x	125	2	3	x	x	44	160
23	20	68	24	x	80	-	-	x	x	24	
56	84	55	36	x	115	1	3	x	x	72	161
30	51	27	20	x	71	-	-	x	x	41	
36	23	86	30	x	89	-	1	x	x	37	164
18	14	61	16	x	56	-	-	x	x	22	
41	22	98	30	x	82	-	-	x	x	31	165
24	14	55	13	x	55	-	-	x	x	14	
34	105	90	34	x	79	-	1	x	x	18	166
19	55	69	21	x	58	-	-	x	x	11	
159	82	95	40	x	153	2	5	x	x	76	167
79	50	51	21	x	94	-	-	x	x	46	
2 285	2 535	3 282	1 205	x	3 626	34	91	x	x	1 961	Zus.
1 203	1 505	1 890	704	x	2 326	-	-	x	x	1 118	

177

43	52	54	71	x	86	1	5	x	x	62	112
20	29	37	39	x	51	-	-	x	x	34	
102	48	143	101	x	134	1	7	x	x	59	113
56	27	87	58	x	72	-	-	x	x	31	
60	29	60	32	x	80	1	1	x	x	47	114
36	14	33	17	x	43	-	-	x	x	32	
290	261	620	465	x	626	8	15	x	x	319	115
159	143	371	285	x	430	-	-	x	x	179	
47	27	57	43	x	63	2	2	x	x	46	116
29	13	33	29	x	35	-	-	x	x	27	
920	717	1 199	491	x	756	15	54	x	x	674	117
458	405	711	282	x	424	-	-	x	x	375	
144	55	111	68	x	169	3	10	x	x	75	118
70	33	68	40	x	97	-	-	x	x	45	
85	27	57	41	x	221	1	4	x	x	64	119
41	15	31	26	x	103	-	-	x	x	41	
67	34	115	128	x	112	-	2	x	x	63	120
31	19	64	76	x	63	-	-	x	x	32	
30	16	50	90	x	61	-	2	x	x	28	121
20	10	32	64	x	33	-	-	x	x	15	
23	27	59	63	x	48	-	1	x	x	22	122
13	16	37	42	x	24	-	-	x	x	10	
146	113	175	141	x	289	3	1	x	x	152	123
83	61	99	83	x	152	-	-	x	x	92	
16	6	42	42	x	21	-	5	x	x	12	124
9	4	26	25	x	14	-	-	x	x	8	
35	49	48	75	x	95	1	2	x	x	32	126
21	25	27	45	x	54	-	-	x	x	15	
69	38	84	191	x	112	1	4	x	x	51	127
39	19	47	108	x	70	-	-	x	x	33	

Regierungsbezirken, Kreisen und Gemeinden

Von den gültigen Stimmen entfielen auf											Schl. Nr.
davon											
FDP	DIE LINKE	ÖDP	REP	NPD	BP	BüSo	DIE FREIHEIT	FRAUENLISTE	DIE FRANKEN	PIRATEN	
Anzahl											
17	18	19	20	21	22	23	24	25	26	27	

Noch: Oberbayern

											177
169	49	111	136	x	205	1	7	x	x	90	130
95	28	59	78	x	112	-	-	x	x	55	
60	33	71	39	x	70	1	2	x	x	48	131
29	19	43	27	x	41	-	-	x	x	27	
144	84	170	82	x	170	4	8	x	x	95	133
71	47	105	46	x	101	-	-	x	x	52	
54	28	58	19	x	62	-	1	x	x	42	134
24	15	29	10	x	34	-	-	x	x	26	
49	48	67	44	x	108	-	4	x	x	68	135
29	27	34	24	x	50	-	-	x	x	42	
78	40	169	119	x	178	4	3	x	x	73	137
44	22	87	75	x	116	-	-	x	x	39	
28	7	44	60	x	52	-	2	x	x	18	138
16	4	27	46	x	31	-	-	x	x	10	
128	131	395	945	x	293	3	7	x	x	125	139
64	75	269	610	x	166	-	-	x	x	67	
86	23	57	39	x	73	-	3	x	x	28	142
57	11	31	19	x	43	-	-	x	x	16	
98	75	107	102	x	148	1	6	x	x	113	143
43	48	59	62	x	79	-	-	x	x	59	
144	75	141	46	x	173	1	3	x	x	156	144
72	44	70	28	x	94	-	-	x	x	85	
3 115	2 092	4 264	3 673	x	4 405	52	161	x	x	2 562	Zus.
1 629	1 173	2 516	2 244	x	2 532	-	-	x	x	1 447	
											178
149	62	61	35	x	139	1	6	x	x	89	113
70	33	24	20	x	75	-	-	x	x	46	
49	53	21	21	x	82	-	3	x	x	31	115
25	27	9	12	x	42	-	-	x	x	20	
109	66	88	42	x	205	1	4	x	x	91	116
47	35	40	24	x	118	-	-	x	x	53	
452	217	196	93	x	268	2	20	x	x	336	120
261	117	84	51	x	161	-	-	x	x	175	
68	42	58	33	x	137	4	4	x	x	52	122
29	23	31	19	x	78	-	-	x	x	30	
91	64	62	36	x	207	2	8	x	x	85	123
44	34	23	21	x	116	-	-	x	x	43	
1 024	841	741	236	x	677	14	73	x	x	913	124
451	406	282	114	x	384	-	-	x	x	454	
12	40	17	12	x	32	-	-	x	x	18	125
7	20	10	6	x	19	-	-	x	x	8	
60	39	49	13	x	80	-	3	x	x	79	129
30	20	27	7	x	46	-	-	x	x	43	
168	136	95	77	x	202	2	12	x	x	183	130
83	74	44	39	x	107	-	-	x	x	99	
37	28	33	30	x	61	-	2	x	x	43	132
17	12	18	18	x	32	-	-	x	x	27	
78	41	15	11	x	67	-	3	x	x	39	133
37	21	8	5	x	37	-	-	x	x	22	
63	42	34	19	x	119	-	4	x	x	45	136
31	24	11	7	x	60	-	-	x	x	21	
109	48	67	31	x	104	3	3	x	x	72	137
53	26	28	18	x	49	-	-	x	x	37	
81	62	64	22	x	125	1	1	x	x	90	138
35	32	39	11	x	66	-	-	x	x	49	
78	40	35	12	x	100	1	4	x	x	70	140
32	18	13	5	x	64	-	-	x	x	35	

Regierungsbezirken, Kreisen und Gemeinden

Von den gültigen Stimmen entfielen auf											Schl. Nr.
davon											
FDP	DIE LINKE	ÖDP	REP	NPD	BP	BüSo	DIE FREIHEIT	FRAUENLISTE	DIE FRANKEN	PIRATEN	
Anzahl											
17	18	19	20	21	22	23	24	25	26	27	
Noch: Oberbayern											178
75	52	49	18	x	87	1	4	x	x	70	142
35	26	26	8	x	48	-	-	x	x	39	
315	419	377	168	x	413	9	26	x	x	501	143
142	208	231	92	x	233	-	-	x	x	308	
107	128	55	41	x	190	-	6	x	x	85	144
53	74	23	21	x	101	-	-	x	x	48	
565	328	251	133	x	452	7	27	x	x	358	145
288	180	112	71	x	244	-	-	x	x	183	
45	43	49	13	x	51	1	4	x	x	65	150
19	24	18	7	x	32	-	-	x	x	38	
57	26	33	20	x	68	1	1	x	x	83	155
26	13	19	11	x	39	-	-	x	x	45	
80	40	42	14	x	84	1	2	x	x	59	156
33	19	17	9	x	47	-	-	x	x	33	
102	85	90	33	x	156	-	8	x	x	41	157
47	44	48	18	x	91	-	-	x	x	21	
3 974	2 942	2 582	1 163	x	4 106	51	228	x	x	3 498	Zus.
1 895	1 510	1 185	614	x	2 289	-	-	x	x	1 877	
179											
46	28	22	26	x	75	-	2	x	x	19	111
23	16	12	16	x	39	-	-	x	x	8	
139	40	74	19	x	132	-	3	x	x	90	113
76	24	44	11	x	78	-	-	x	x	47	
37	33	40	18	x	39	-	1	x	x	51	114
18	15	20	10	x	21	-	-	x	x	26	
97	41	54	39	x	138	1	1	x	x	69	117
48	24	24	18	x	71	-	-	x	x	39	
595	198	226	88	x	331	3	25	x	x	203	118
304	108	114	53	x	188	-	-	x	x	119	
231	96	112	60	x	186	1	15	x	x	178	119
140	55	58	33	x	100	-	-	x	x	99	
976	567	537	231	x	851	9	61	x	x	845	121
461	323	293	134	x	524	-	-	x	x	446	
1 480	651	744	336	x	857	6	64	x	x	824	123
707	364	470	190	x	498	-	-	x	x	458	
166	63	86	20	x	123	-	2	x	x	75	125
83	40	52	11	x	79	-	-	x	x	37	
1 015	275	298	118	x	396	4	26	x	x	437	126
477	150	146	65	x	217	-	-	x	x	234	
31	45	14	22	x	35	-	2	x	x	25	128
19	27	8	12	x	21	-	-	x	x	15	
42	32	31	13	x	51	-	2	x	x	29	130
20	16	13	9	x	26	-	-	x	x	14	
98	14	53	12	x	73	1	1	x	x	35	131
43	6	30	6	x	46	-	-	x	x	18	
36	14	19	10	x	25	1	3	x	x	25	132
25	6	9	6	x	15	-	-	x	x	15	
338	190	187	120	x	415	12	13	x	x	243	134
153	111	89	61	x	214	-	-	x	x	120	
103	45	60	49	x	116	-	5	x	x	105	136
59	24	28	27	x	60	-	-	x	x	56	
49	19	27	17	x	61	-	1	x	x	25	137
29	12	14	10	x	33	-	-	x	x	14	
99	46	79	49	x	208	4	9	x	x	70	138
49	22	42	30	x	119	-	-	x	x	37	
57	11	27	7	x	56	-	3	x	x	39	140
27	6	14	5	x	34	-	-	x	x	22	

Regierungsbezirken, Kreisen und Gemeinden

Von den gültigen Stimmen entfielen auf											Schl. Nr.
davon											
FDP	DIE LINKE	ÖDP	REP	NPD	BP	BüSo	DIE FREIHEIT	FRAUENLISTE	DIE FRANKEN	PIRATEN	
Anzahl											
17	18	19	20	21	22	23	24	25	26	27	
Noch: Oberbayern											
											179
863	413	381	169	x	614	6	37	x	x	507	142
433	231	195	85	x	364	-	-	x	x	274	
689	334	316	162	x	523	3	14	x	x	463	145
361	188	168	87	x	333	-	-	x	x	258	
79	34	38	9	x	75	-	-	x	x	54	147
42	21	20	5	x	42	-	-	x	x	29	
107	69	112	34	x	127	1	7	x	x	98	149
50	43	57	19	x	73	-	-	x	x	53	
7 373	3 258	3 537	1 628	x	5 507	52	297	x	x	4 509	Zus.
3 647	1 832	1 920	903	x	3 195	-	-	x	x	2 438	
											180
79	26	77	11	x	164	-	2	x	x	33	112
37	14	48	7	x	92	-	-	x	x	22	
25	13	55	3	x	110	-	-	x	x	5	113
9	6	35	1	x	61	-	-	x	x	3	
21	13	42	10	x	147	-	2	x	x	12	114
12	8	26	6	x	73	-	-	x	x	7	
13	12	36	1	x	37	-	1	x	x	12	115
5	7	20	1	x	22	-	-	x	x	6	
64	37	117	14	x	207	2	5	x	x	34	116
31	19	77	7	x	106	-	-	x	x	21	
972	269	776	110	x	1 459	8	21	x	x	279	117
424	138	536	63	x	826	-	-	x	x	153	
155	32	80	9	x	212	-	-	x	x	25	118
71	16	60	6	x	113	-	-	x	x	15	
40	13	109	7	x	103	-	3	x	x	13	119
16	4	71	4	x	59	-	-	x	x	6	
63	26	21	6	x	103	-	2	x	x	10	122
28	15	14	3	x	62	-	-	x	x	5	
181	68	176	49	x	339	4	3	x	x	71	123
79	33	115	28	x	191	-	-	x	x	40	
557	159	774	54	x	380	7	14	x	x	159	124
257	80	495	27	x	198	-	-	x	x	77	
133	82	123	22	x	134	2	1	x	x	67	125
80	45	83	12	x	81	-	-	x	x	36	
58	63	44	25	x	250	-	5	x	x	34	126
30	35	26	14	x	132	-	-	x	x	17	
69	45	206	12	x	219	-	5	x	x	34	127
26	23	129	8	x	115	-	-	x	x	20	
29	9	251	12	x	56	-	3	x	x	20	128
16	4	173	5	x	29	-	-	x	x	11	
20	18	89	14	x	123	-	-	x	x	31	129
8	10	53	6	x	61	-	-	x	x	15	
18	3	37	4	x	51	-	-	x	x	4	131
12	2	25	2	x	23	-	-	x	x	3	
122	45	207	4	x	95	1	2	x	x	23	132
56	24	137	3	x	51	-	-	x	x	13	
10	10	50	5	x	30	-	1	x	x	5	133
8	4	35	1	x	20	-	-	x	x	3	
129	54	230	8	x	156	-	3	x	x	41	134
61	31	142	6	x	84	-	-	x	x	21	
35	11	52	3	x	70	-	3	x	x	7	135
16	6	36	3	x	39	-	-	x	x	4	
43	14	13	-	x	70	-	-	x	x	10	136
20	8	9	-	x	38	-	-	x	x	6	
2 836	1 022	3 565	383	x	4 515	24	76	x	x	929	Zus.
1 302	532	2 345	213	x	2 476	-	-	x	x	504	

Noch: 1. Ergebnisse der Landtagswahl 2013 nach

Schl. Nr.	Gebiet	Stimm- berechtigte		Wähler	Art der Stimme	Ungültige Stimmen		Gültige Stimmen		Von den gültigen Stimmen entfielen auf									
		Nicht- wähler	Wahlbe- teiligung in %			Anzahl	%	Anzahl	%	CSU		SPD		FREIE WÄHLER		GRÜNE		Sonstige	
										Anzahl	%	Anzahl	%	Anzahl	%	Anzahl	%	Anzahl	%
		1	2	3		4	5	6	7	8	9	10	11	12	13	14	15	16	

Noch: Oberbayern

181 Landkreis Landsberg am Lech

111	Apfeldorf	856 270	586 68,5	G E	20 11	1,7 1,9	1 152 575	634 306	55,0 53,2	159 68	13,8 11,8	77 37	6,7 6,4	88 44	7,6 7,7	194 120	16,8 20,9
113	Denklingen	1 969 639	1 330 67,5	G E	70 48	2,6 3,6	2 590 1 282	1 621 794	62,6 61,9	297 124	11,5 9,7	114 69	4,4 5,4	145 67	5,6 5,2	413 228	15,9 17,8
114	Dießen a.Ammersee, M	7 971 2 363	5 608 70,4	G E	182 89	1,6 1,6	11 034 5 519	5 150 2 568	46,7 46,5	2 133 928	19,3 16,8	503 258	4,6 4,7	1 676 881	15,2 16,0	1 572 884	14,2 16,0
115	Eching a.Ammersee	1 300 279	1 021 78,5	G E	19 7	0,9 0,7	2 023 1 014	1 121 572	55,4 56,4	339 141	16,8 13,9	130 67	6,4 6,6	183 102	9,0 10,1	250 132	12,4 13,0
116	Egling a.d.Paar	1 674 414	1 260 75,3	G E	32 9	1,3 0,7	2 488 1 251	1 244 624	50,0 49,9	311 134	12,5 10,7	147 90	5,9 7,2	122 63	4,9 5,0	664 340	26,7 27,2
118	Eresing	1 382 322	1 060 76,7	G E	26 8	1,2 0,8	2 094 1 052	1 114 556	53,2 52,9	322 139	15,4 13,2	101 66	4,8 6,3	309 150	14,8 14,3	248 141	11,8 13,4
120	Finning	1 273 369	904 71,0	G E	22 12	1,2 1,3	1 786 892	966 476	54,1 53,4	258 106	14,4 11,9	83 52	4,6 5,8	269 138	15,1 15,5	210 120	11,8 13,5
121	Fuchstal	2 749 843	1 906 69,3	G E	38 14	1,0 0,7	3 774 1 892	2 087 1 050	55,3 55,5	603 264	16,0 14,0	235 126	6,2 6,7	318 143	8,4 7,6	531 309	14,1 16,3
122	Geltendorf	4 237 1 144	3 093 73,0	G E	95 49	1,5 1,6	6 091 3 044	3 133 1 560	51,4 51,2	1 199 527	19,7 17,3	275 160	4,5 5,3	667 340	11,0 11,2	817 457	13,4 15,0
123	Greifenberg	1 618 453	1 165 72,0	G E	24 11	1,0 0,9	2 306 1 154	1 309 655	56,8 56,8	370 162	16,0 14,0	120 65	5,2 5,6	258 137	11,2 11,9	249 135	10,8 11,7
124	Hofstetten	1 384 436	948 68,5	G E	37 27	2,0 2,8	1 859 921	1 029 506	55,4 54,9	307 126	16,5 13,7	95 50	5,1 5,4	180 93	9,7 10,1	248 146	13,3 15,9
126	Hurlach	1 219 438	781 64,1	G E	23 11	1,5 1,4	1 539 770	1 011 507	65,7 65,8	166 66	10,8 8,6	108 60	7,0 7,8	75 34	4,9 4,4	179 103	11,6 13,4
127	Igling	1 859 637	1 222 65,7	G E	43 15	1,8 1,2	2 401 1 207	1 383 690	57,6 57,2	346 151	14,4 12,5	163 99	6,8 8,2	267 127	11,1 10,5	242 140	10,1 11,6
128	Kaufering, M	7 792 2 579	5 213 66,9	G E	166 78	1,6 1,5	10 260 5 135	5 128 2 569	50,0 50,0	1 996 898	19,5 17,5	692 429	6,7 8,4	1 098 488	10,7 9,5	1 346 751	13,1 14,6
129	Kinsau	790 271	519 65,7	G E	12 5	1,2 1,0	1 026 514	554 272	54,0 52,9	169 78	16,5 15,2	64 37	6,2 7,0	80 34	7,8 6,6	159 93	15,5 18,1
130	Landsberg am Lech, GKSt ...	20 529 7 393	13 136 64,0	G E	421 190	1,6 1,4	25 851 12 946	12 444 6 405	48,1 49,5	4 981 2 247	19,3 17,4	1 231 744	4,8 5,7	3 828 1 643	14,8 12,7	3 367 1 907	13,0 14,7
131	Obermeitingen	1 154 414	740 64,1	G E	20 10	1,4 1,4	1 460 730	845 420	57,9 57,5	255 113	17,5 15,5	107 59	7,3 8,1	51 27	3,5 3,7	202 111	13,8 15,2
132	Penzing	2 832 871	1 961 69,2	G E	61 27	1,6 1,4	3 861 1 934	2 165 1 078	56,1 55,7	529 228	13,7 11,8	274 189	7,1 9,8	398 170	10,3 8,8	495 269	12,8 13,9
133	Vilgertshofen	1 921 628	1 293 67,3	G E	28 13	1,1 1,0	2 558 1 280	1 428 715	55,8 55,9	369 145	14,4 11,3	130 72	5,1 5,6	231 118	9,0 9,2	400 230	15,6 18,0
134	Prittriching	1 881 532	1 349 71,7	G E	29 15	1,1 1,1	2 669 1 334	1 606 793	60,2 59,4	372 151	13,9 11,3	153 101	5,7 7,6	148 76	5,5 5,7	390 213	14,6 16,0
135	Reichling	1 272 367	905 71,1	G E	30 11	1,7 1,2	1 780 894	1 026 524	57,6 58,6	218 94	12,2 10,5	68 35	3,8 3,9	150 67	8,4 7,5	318 174	17,9 19,5
137	Rott	1 167 395	772 66,2	G E	29 12	1,9 1,6	1 515 760	713 339	47,1 44,6	208 92	13,7 12,1	83 48	5,5 6,3	147 69	9,7 9,1	364 212	24,0 27,9
138	Scheuring	1 427 484	943 66,1	G E	19 10	1,0 1,1	1 867 933	1 106 540	59,2 57,9	256 107	13,7 11,5	151 100	8,1 10,7	109 55	5,8 5,9	245 131	13,1 14,0
139	Schondorf a.Ammersee	2 766 676	2 090 75,6	G E	40 18	1,0 0,9	4 140 2 072	1 990 1 050	48,1 50,7	825 345	19,9 16,7	164 84	4,0 4,1	673 351	16,3 16,9	488 242	11,8 11,7
140	Schwifting	718 224	494 68,8	G E	28 19	2,8 3,8	960 475	510 256	53,1 53,9	149 70	15,5 14,7	67 33	7,0 6,9	126 56	13,1 11,8	108 60	11,3 12,6
141	Pürgen	2 612 803	1 809 69,3	G E	85 60	2,3 3,3	3 533 1 749	1 959 980	55,4 56,0	572 248	16,2 14,2	167 86	4,7 4,9	369 171	10,4 9,8	466 264	13,2 15,1
142	Thaining	744 270	474 63,7	G E	9 3	0,9 0,6	939 471	505 248	53,8 52,7	125 53	13,3 11,3	53 29	5,6 6,2	78 38	8,3 8,1	178 103	19,0 21,9
143	Unterdießen	1 042 308	734 70,4	G E	27 11	1,8 1,5	1 441 723	830 412	57,6 57,0	194 88	13,5 12,2	64 33	4,4 4,6	124 52	8,6 7,2	229 138	15,9 19,1

G = Gesamtstimmen. E = Erststimmen.

Regierungsbezirken, Kreisen und Gemeinden

Von den gültigen Stimmen entfielen auf											Schl. Nr.
davon											
FDP	DIE LINKE	ÖDP	REP	NPD	BP	BüSo	DIE FREIHEIT	FRAUENLISTE	DIE FRANKEN	PIRATEN	
Anzahl											
17	18	19	20	21	22	23	24	25	26	27	

Noch: Oberbayern

181

20	26	29	12	x	80	1	3	x	x	23	111
11	17	16	7	x	52	-	-	x	x	17	
45	66	57	27	x	158	-	4	x	x	56	113
21	35	34	13	x	98	-	-	x	x	27	
436	303	181	46	x	401	3	13	x	x	189	114
208	195	104	24	x	250	-	-	x	x	103	
63	25	38	9	x	79	-	7	x	x	29	115
29	13	22	6	x	47	-	-	x	x	15	
51	39	264	13	x	236	2	6	x	x	53	116
20	20	140	8	x	122	-	-	x	x	30	
50	35	80	10	x	44	-	1	x	x	28	118
24	23	44	5	x	30	-	-	x	x	15	
38	28	45	10	x	60	1	-	x	x	28	120
16	17	25	5	x	43	-	-	x	x	14	
63	50	112	37	x	202	-	3	x	x	64	121
29	29	65	18	x	130	-	-	x	x	38	
93	80	231	39	x	237	2	3	x	x	132	122
43	43	136	25	x	136	-	-	x	x	74	
99	20	34	14	x	40	-	2	x	x	40	123
46	12	20	7	x	28	-	-	x	x	22	
28	37	33	12	x	95	2	3	x	x	38	124
15	21	18	7	x	63	-	-	x	x	22	
11	10	39	14	x	79	-	3	x	x	23	126
3	5	20	7	x	55	-	-	x	x	13	
46	41	52	11	x	64	-	5	x	x	23	127
24	20	31	7	x	43	-	-	x	x	15	
244	206	249	109	x	259	3	12	x	x	264	128
112	114	151	58	x	161	-	-	x	x	155	
22	22	19	3	x	63	1	2	x	x	27	129
10	15	11	2	x	42	-	-	x	x	13	
715	611	605	184	x	571	8	33	x	x	640	130
326	342	393	97	x	350	-	-	x	x	399	
41	23	27	22	x	53	1	-	x	x	35	131
20	13	15	12	x	29	-	-	x	x	22	
81	46	77	42	x	180	2	4	x	x	63	132
33	27	48	21	x	104	-	-	x	x	36	
66	38	64	25	x	152	1	4	x	x	50	133
35	22	37	11	x	99	-	-	x	x	26	
44	45	85	45	x	121	-	7	x	x	43	134
19	28	48	22	x	72	-	-	x	x	24	
40	29	74	27	x	115	-	3	x	x	30	135
16	13	43	13	x	73	-	-	x	x	16	
41	26	102	11	x	150	-	2	x	x	32	137
18	16	56	5	x	103	-	-	x	x	14	
39	17	38	25	x	88	1	2	x	x	35	138
21	11	22	15	x	44	-	-	x	x	18	
248	70	56	7	x	53	1	5	x	x	48	139
107	38	34	3	x	32	-	-	x	x	28	
8	20	13	3	x	46	-	-	x	x	18	140
3	10	8	2	x	28	-	-	x	x	9	
75	48	66	23	x	190	2	2	x	x	60	141
34	26	40	12	x	114	-	-	x	x	38	
24	7	36	9	x	80	-	4	x	x	18	142
13	6	20	4	x	51	-	-	x	x	9	
27	32	55	8	x	69	-	-	x	x	38	143
15	18	35	5	x	43	-	-	x	x	22	

Regierungsbezirken, Kreisen und Gemeinden

Von den gültigen Stimmen entfielen auf											Schl. Nr.
davon											
FDP	DIE LINKE	ÖDP	REP	NPD	BP	BüSo	DIE FREIHEIT	FRAUENLISTE	DIE FRANKEN	PIRATEN	
Anzahl											
17	18	19	20	21	22	23	24	25	26	27	

Noch: Oberbayern

											181
173	58	84	11	x	95	-	8	x	x	70	144
75	37	42	6	x	59	-	-	x	x	37	
67	54	88	27	x	164	2	7	x	x	70	145
31	30	47	14	x	98	-	-	x	x	39	
136	68	112	17	x	114	1	4	x	x	71	146
60	39	64	9	x	73	-	-	x	x	42	
3 134	2 180	3 045	852	x	4 338	34	152	x	x	2 338	Zus.
1 437	1 255	1 789	450	x	2 672	-	-	x	x	1 352	

182

234	62	45	24	x	118	3	7	x	x	58	111
86	33	20	13	x	61	-	-	x	x	31	
40	11	14	4	x	53	1	1	x	x	15	112
18	6	7	2	x	28	-	-	x	x	8	
165	48	101	67	x	270	2	11	x	x	90	114
76	20	47	34	x	147	-	-	x	x	52	
244	75	63	30	x	137	2	5	x	x	87	116
108	40	27	12	x	78	-	-	x	x	50	
124	152	127	77	x	399	4	10	x	x	138	119
52	76	66	40	x	216	-	-	x	x	80	
556	183	466	89	x	393	7	20	x	x	266	120
234	94	287	52	x	201	-	-	x	x	163	
45	31	89	18	x	157	2	5	x	x	34	123
17	17	38	10	x	87	-	-	x	x	20	
118	36	56	13	x	134	1	4	x	x	36	124
47	23	26	6	x	70	-	-	x	x	19	
318	147	192	112	x	425	5	9	x	x	187	125
142	82	91	64	x	230	-	-	x	x	103	
158	49	120	33	x	137	1	5	x	x	68	127
72	24	54	19	x	81	-	-	x	x	36	
360	47	48	27	x	105	1	2	x	x	60	129
152	29	25	16	x	50	-	-	x	x	32	
245	97	117	33	x	203	-	7	x	x	71	131
102	49	57	17	x	111	-	-	x	x	42	
215	30	38	25	x	77	-	3	x	x	48	132
94	14	12	10	x	39	-	-	x	x	25	
98	38	72	14	x	124	-	2	x	x	88	133
47	18	31	6	x	61	-	-	x	x	52	
155	69	82	38	x	204	2	2	x	x	77	134
67	42	39	21	x	101	-	-	x	x	43	
98	21	103	24	x	172	2	4	x	x	53	136
42	11	49	14	x	91	-	-	x	x	34	
71	34	82	24	x	118	2	3	x	x	40	137
29	21	44	12	x	65	-	-	x	x	20	
3 244	1 130	1 815	652	x	3 226	35	100	x	x	1 416	Zus.
1 385	599	920	348	x	1 717	-	-	x	x	810	

183

197	56	103	58	x	174	6	9	x	x	102	112
49	30	55	29	x	87	-	-	x	x	51	
44	44	76	29	x	89	1	3	x	x	34	113
18	24	39	15	x	52	-	-	x	x	19	
51	69	69	65	x	96	-	3	x	x	40	114
24	41	36	38	x	49	-	-	x	x	22	
22	19	20	12	x	62	2	-	x	x	12	115
13	11	11	6	x	33	-	-	x	x	7	
26	3	21	4	x	15	1	1	x	x	15	116
10	2	11	3	x	10	-	-	x	x	7	

Regierungsbezirken, Kreisen und Gemeinden

Von den gültigen Stimmen entfielen auf											Schl. Nr.
davon											
FDP	DIE LINKE	ÖDP	REP	NPD	BP	BüSo	DIE FREIHEIT	FRAUENLISTE	DIE FRANKEN	PIRATEN	
Anzahl											
17	18	19	20	21	22	23	24	25	26	27	

Noch: Oberbayern

											183
50	58	242	25	x	160	4	1	x	x	58	118
26	31	133	16	x	87	-	-	x	x	34	
135	91	85	86	x	267	-	6	x	x	97	119
60	49	44	51	x	148	-	-	x	x	48	
83	33	50	40	x	79	1	2	x	x	43	120
37	17	29	24	x	44	-	-	x	x	26	
10	3	21	3	x	44	-	1	x	x	16	122
4	2	13	1	x	25	-	-	x	x	8	
25	13	68	18	x	65	-	1	x	x	20	123
11	6	37	9	x	37	-	-	x	x	13	
51	55	71	28	x	161	1	9	x	x	63	124
20	28	41	14	x	101	-	-	x	x	31	
11	4	124	14	x	22	1	2	x	x	5	125
4	2	94	7	x	11	-	-	x	x	3	
40	29	45	26	x	109	-	3	x	x	45	126
22	18	25	15	x	55	-	-	x	x	26	
61	32	66	48	x	54	-	1	x	x	48	127
25	18	39	26	x	31	-	-	x	x	28	
303	315	357	121	x	357	3	13	x	x	311	128
120	186	198	61	x	212	-	-	x	x	176	
86	76	162	50	x	145	-	4	x	x	77	129
29	45	90	26	x	83	-	-	x	x	40	
12	24	72	15	x	33	1	2	x	x	19	130
4	12	46	9	x	18	-	-	x	x	11	
16	21	126	17	x	31	1	-	x	x	19	131
5	11	65	11	x	18	-	-	x	x	11	
19	10	110	29	x	64	4	-	x	x	32	132
4	6	78	18	x	33	-	-	x	x	19	
3	4	11	8	x	10	-	-	x	x	4	134
1	2	5	4	x	8	-	-	x	x	2	
36	33	98	45	x	102	-	3	x	x	48	135
20	15	49	26	x	56	-	-	x	x	30	
44	35	98	28	x	94	4	3	x	x	48	136
16	20	51	17	x	54	-	-	x	x	29	
16	4	42	23	x	33	-	2	x	x	9	138
5	2	21	12	x	16	-	-	x	x	4	
33	22	64	26	x	63	1	5	x	x	6	139
17	13	34	16	x	35	-	-	x	x	5	
34	10	130	20	x	78	3	2	x	x	17	140
15	6	78	12	x	43	-	-	x	x	8	
10	5	48	13	x	22	1	-	x	x	10	143
3	2	35	8	x	10	-	-	x	x	6	
54	71	96	55	x	106	-	1	x	x	67	144
26	41	48	32	x	53	-	-	x	x	34	
21	11	53	15	x	60	1	-	x	x	16	145
12	5	25	10	x	34	-	-	x	x	9	
17	10	89	20	x	68	1	1	x	x	21	147
9	6	55	11	x	33	-	-	x	x	9	
289	364	226	213	x	545	5	28	x	x	292	148
127	194	112	111	x	336	-	-	x	x	162	
45	16	36	20	x	41	2	1	x	x	21	151
15	11	20	10	x	23	-	-	x	x	11	
1 844	1 540	2 879	1 174	x	3 249	44	107	x	x	1 615	Zus.
751	856	1 617	648	x	1 835	-	-	x	x	889	
											184
334	122	78	69	x	151	1	7	x	x	133	112
163	64	39	40	x	89	-	-	x	x	74	

Regierungsbezirken, Kreisen und Gemeinden

Von den gültigen Stimmen entfielen auf											Schl. Nr.
davon											
FDP	DIE LINKE	ÖDP	REP	NPD	BP	BüSo	DIE FREIHEIT	FRAUENLISTE	DIE FRANKEN	PIRATEN	
Anzahl											
17	18	19	20	21	22	23	24	25	26	27	
Noch: Oberbayern											184
210	27	35	17	x	72	-	1	x	x	29	113
106	15	16	10	x	44	-	-	x	x	18	
290	61	68	70	x	163	1	5	x	x	101	114
160	38	35	43	x	102	-	-	x	x	58	
261	85	90	52	x	142	2	13	x	x	161	118
112	48	44	30	x	79	-	-	x	x	87	
546	193	236	158	x	234	4	16	x	x	356	119
246	94	143	104	x	125	-	-	x	x	182	
1 489	149	224	64	x	224	3	12	x	x	166	120
718	82	109	37	x	132	-	-	x	x	87	
455	77	86	40	x	181	1	4	x	x	146	121
200	37	41	23	x	105	-	-	x	x	89	
1 559	87	117	40	x	168	3	11	x	x	114	122
789	46	61	25	x	106	-	-	x	x	67	
588	283	261	178	x	457	3	32	x	x	371	123
272	149	135	97	x	280	-	-	x	x	207	
507	145	203	68	x	195	-	16	x	x	172	127
287	78	93	41	x	117	-	-	x	x	95	
617	91	138	49	x	131	-	17	x	x	166	129
274	52	75	29	x	73	-	-	x	x	94	
568	222	249	133	x	209	9	13	x	x	317	130
229	113	121	77	x	101	-	-	x	x	162	
516	220	194	80	x	284	1	10	x	x	281	131
244	122	108	51	x	156	-	-	x	x	147	
473	150	159	42	x	154	1	12	x	x	148	132
246	85	77	27	x	96	-	-	x	x	79	
856	149	242	78	x	258	1	20	x	x	219	134
436	79	118	48	x	173	-	-	x	x	125	
315	204	172	107	x	291	2	11	x	x	229	135
143	113	84	67	x	165	-	-	x	x	126	
1 372	343	347	133	x	340	4	24	x	x	395	136
643	191	183	80	x	204	-	-	x	x	226	
190	53	74	54	x	164	2	2	x	x	71	137
108	27	38	34	x	98	-	-	x	x	42	
772	214	172	74	x	211	8	14	x	x	175	138
347	123	86	41	x	125	-	-	x	x	92	
1 099	60	90	38	x	102	1	8	x	x	126	139
538	36	44	21	x	58	-	-	x	x	63	
430	82	90	80	x	142	2	11	x	x	97	140
229	40	49	46	x	89	-	-	x	x	58	
399	83	114	76	x	190	1	12	x	x	145	141
211	42	58	50	x	134	-	-	x	x	78	
412	66	90	41	x	175	1	5	x	x	81	142
192	36	42	22	x	112	-	-	x	x	44	
243	18	47	13	x	221	-	6	x	x	39	144
122	10	26	8	x	162	-	-	x	x	20	
795	324	241	176	x	296	3	13	x	x	307	145
417	180	120	96	x	179	-	-	x	x	173	
1 038	169	173	86	x	165	3	12	x	x	337	146
601	88	88	49	x	85	-	-	x	x	173	
363	173	127	97	x	181	2	13	x	x	243	147
160	97	65	61	x	100	-	-	x	x	128	
1 037	380	292	248	x	469	12	26	x	x	509	148
559	211	153	160	x	267	-	-	x	x	302	
765	438	548	223	x	595	6	26	x	x	518	149
350	267	268	134	x	323	-	-	x	x	269	

Regierungsbezirken, Kreisen und Gemeinden

Von den gültigen Stimmen entfielen auf											Schl. Nr.
davon											
FDP	DIE LINKE	ÖDP	REP	NPD	BP	BüSo	DIE FREIHEIT	FRAUENLISTE	DIE FRANKEN	PIRATEN	
Anzahl											
17	18	19	20	21	22	23	24	25	26	27	

Noch: Oberbayern

18 499	4 668	4 957	2 584	x	6 565	77	372	x	x	6 152	184
9 102	2 563	2 519	1 551	x	3 879	-	-	x	x	3 365	Zus.

185

101	23	47	24	x	77	1	3	x	x	76	113
61	12	18	11	x	34	-	-	x	x	45	
21	7	6	19	x	41	1	1	x	x	6	116
10	4	1	9	x	22	-	-	x	x	4	
35	36	28	11	x	23	-	2	x	x	27	118
17	18	12	3	x	9	-	-	x	x	15	
15	23	13	10	x	43	-	3	x	x	21	123
8	12	6	5	x	20	-	-	x	x	11	
69	91	45	52	x	80	1	2	x	x	43	125
25	56	22	23	x	36	-	-	x	x	18	
61	53	51	40	x	97	-	1	x	x	45	127
30	27	24	20	x	47	-	-	x	x	24	
49	16	33	20	x	93	2	4	x	x	30	131
23	9	17	10	x	41	-	-	x	x	15	
61	68	26	72	x	120	2	2	x	x	74	139
29	37	10	39	x	55	-	-	x	x	35	
67	77	41	60	x	133	1	8	x	x	93	140
26	37	20	29	x	66	-	-	x	x	45	
20	15	17	3	x	29	-	-	x	x	8	143
11	7	5	1	x	15	-	-	x	x	3	
515	698	369	257	x	383	10	26	x	x	527	149
224	391	173	121	x	183	-	-	x	x	252	
50	72	60	36	x	73	1	4	x	x	49	150
25	42	29	17	x	35	-	-	x	x	23	
68	62	45	93	x	84	5	4	x	x	65	153
29	30	22	36	x	44	-	-	x	x	31	
21	43	21	28	x	39	-	6	x	x	40	157
12	21	8	17	x	16	-	-	x	x	21	
319	255	262	127	x	378	8	12	x	x	348	158
142	132	79	57	x	189	-	-	x	x	196	
47	55	47	43	x	133	1	2	x	x	54	163
19	28	19	16	x	67	-	-	x	x	25	
47	21	28	29	x	65	-	4	x	x	35	166
19	13	7	15	x	30	-	-	x	x	17	
16	38	51	28	x	91	-	4	x	x	56	168
4	21	27	13	x	43	-	-	x	x	32	
1 582	1 653	1 190	952	x	1 982	33	88	x	x	1 597	Zus.
714	897	499	442	x	952	-	-	x	x	812	

186

127	105	114	66	x	134	1	4	x	x	89	113
73	53	56	35	x	77	-	-	x	x	51	
28	28	44	20	x	41	1	-	x	x	34	116
17	14	20	15	x	21	-	-	x	x	21	
317	116	157	130	x	352	3	14	x	x	192	122
192	61	88	78	x	194	-	-	x	x	106	
94	37	49	21	x	186	-	5	x	x	38	125
40	18	22	11	x	116	-	-	x	x	20	
74	48	57	13	x	63	1	3	x	x	58	126
40	26	34	6	x	35	-	-	x	x	32	
74	57	53	40	x	132	1	2	x	x	74	128
32	25	21	19	x	73	-	-	x	x	38	
63	30	74	15	x	72	-	1	x	x	44	130
34	17	44	6	x	39	-	-	x	x	25	

Noch: 1. Ergebnisse der Landtagswahl 2013 nach

Schl. Nr.	Gebiet	Stimm- berechtigte		Wähler	Art der Stimme	Ungültige Stimmen		Gültige Stimmen		Von den gültigen Stimmen entfielen auf							
		Nicht- wähler	Wahlbe- teiligung in %			Anzahl	%	Anzahl	%	CSU		SPD		FREIE WÄHLER		GRÜNE	
				1	2					3	4	5	6	7	8	9	10
Noch: Oberbayern																	
186 Noch: Landkreis Pfaffenhofen a.d.Ilm																	
132	Jetzendorf	2 281	1 639	G	60	1,8	3 218	1 748	54,3	534	16,6	290	9,0	187	5,8	459	14,3
		642	71,9	E	30	1,8	1 609	781	48,5	255	15,8	225	14,0	93	5,8	255	15,8
137	Manching, M	8 732	5 121	G	178	1,7	10 064	5 508	54,7	1 736	17,2	1 072	10,7	521	5,2	1 227	12,2
		3 611	58,6	E	80	1,6	5 041	2 563	50,8	833	16,5	685	13,6	271	5,4	689	13,7
139	Münchsmünster	2 253	1 391	G	47	1,7	2 735	1 484	54,3	585	21,4	223	8,2	94	3,4	349	12,8
		862	61,7	E	21	1,5	1 370	686	50,1	302	22,0	147	10,7	46	3,4	189	13,8
143	Pfaffenhofen a.d.Ilm, St	18 291	12 081	G	515	2,1	23 646	10 464	44,3	6 217	26,3	1 796	7,6	1 781	7,5	3 388	14,3
		6 210	66,0	E	346	2,9	11 734	4 498	38,3	3 236	27,6	1 246	10,6	869	7,4	1 885	16,1
144	Pörnbach	1 577	1 051	G	50	2,4	2 052	1 210	59,0	328	16,0	161	7,8	103	5,0	250	12,2
		526	66,6	E	42	4,0	1 009	527	52,2	181	17,9	118	11,7	41	4,1	142	14,1
146	Reichertshausen	3 853	2 714	G	106	2,0	5 322	2 567	48,2	1 040	19,5	545	10,2	411	7,7	759	14,3
		1 139	70,4	E	76	2,8	2 638	1 161	44,0	495	18,8	352	13,3	223	8,5	407	15,4
147	Reichertshofen, M	5 778	3 637	G	153	2,1	7 121	3 997	56,1	1 294	18,2	640	9,0	334	4,7	856	12,0
		2 141	62,9	E	115	3,2	3 522	1 837	52,2	625	17,7	427	12,1	154	4,4	479	13,6
149	Rohrbach	4 299	2 981	G	123	2,1	5 839	2 900	49,7	1 177	20,2	601	10,3	308	5,3	853	14,6
		1 318	69,3	E	80	2,7	2 901	1 279	44,1	589	20,3	408	14,1	155	5,3	470	16,2
151	Scheyern	3 634	2 559	G	118	2,3	5 000	2 540	50,8	857	17,1	517	10,3	443	8,9	643	12,9
		1 075	70,4	E	83	3,2	2 476	1 342	54,2	313	12,6	221	8,9	266	10,7	334	13,5
152	Schweitenkirchen	3 798	2 529	G	71	1,4	4 987	2 856	57,3	707	14,2	441	8,8	272	5,5	711	14,3
		1 269	66,6	E	40	1,6	2 489	1 285	51,6	348	14,0	290	11,7	133	5,3	433	17,4
158	Vohburg a.d.Donau, St	5 685	3 507	G	204	2,9	6 810	3 803	55,8	1 280	18,8	595	8,7	303	4,4	829	12,2
		2 178	61,7	E	156	4,4	3 351	1 719	51,3	638	19,0	396	11,8	154	4,6	444	13,2
162	Wolnzach, M	8 391	5 695	G	178	1,6	11 212	6 027	53,8	2 107	18,8	1 080	9,6	621	5,5	1 377	12,3
		2 696	67,9	E	94	1,7	5 601	2 728	48,7	1 019	18,2	743	13,3	335	6,0	776	13,9
	Zusammen	90 387	59 430	G	2 371	2,0	116 488	61 338	52,7	22 195	19,1	10 837	9,3	6 821	5,9	15 297	13,1
		30 957	65,8	E	1 527	2,6	57 902	28 215	48,7	10 884	18,8	6 834	11,8	3 521	6,1	8 448	14,6
187 Landkreis Rosenheim																	
113	Amerang	2 838	1 946	G	52	1,3	3 839	2 092	54,5	449	11,7	361	9,4	368	9,6	569	14,8
		892	68,6	E	22	1,1	1 924	992	51,6	181	9,4	263	13,7	201	10,4	287	14,9
114	Aschau i.Chiemgau	4 335	3 064	G	103	1,7	6 025	3 368	55,9	836	13,9	477	7,9	549	9,1	795	13,2
		1 271	70,7	E	46	1,5	3 018	1 612	53,4	340	11,3	310	10,3	306	10,1	450	14,9
116	Babensham	2 248	1 612	G	51	1,6	3 173	1 935	61,0	342	10,8	204	6,4	301	9,5	391	12,3
		636	71,7	E	34	2,1	1 578	929	58,9	177	11,2	110	7,0	157	9,9	205	13,0
117	Bad Aibling, St	13 355	8 740	G	263	1,5	17 217	9 413	54,7	2 707	15,7	952	5,5	1 702	9,9	2 443	14,2
		4 615	65,4	E	133	1,5	8 607	4 540	52,7	1 212	14,1	586	6,8	966	11,2	1 303	15,1
118	Bernau a.Chiemsee	4 848	3 191	G	87	1,4	6 295	3 314	52,6	918	14,6	498	7,9	641	10,2	924	14,7
		1 657	65,8	E	50	1,6	3 141	1 595	50,8	389	12,4	302	9,6	356	11,3	499	15,9
120	Brannenburg	4 363	2 953	G	85	1,4	5 821	3 128	53,7	919	15,8	442	7,6	618	10,6	714	12,3
		1 410	67,7	E	42	1,4	2 911	1 507	51,8	432	14,8	265	9,1	351	12,1	356	12,2
121	Breitbrunn a.Chiemsee	1 236	940	G	28	1,5	1 851	944	51,0	223	12,0	207	11,2	234	12,6	243	13,1
		296	76,1	E	13	1,4	926	443	47,8	88	9,5	135	14,6	127	13,7	133	14,4
122	Bruckmühl, M	12 040	8 186	G	217	1,3	16 154	8 884	55,0	2 526	15,6	993	6,1	1 372	8,5	2 379	14,7
		3 854	68,0	E	102	1,2	8 083	4 258	52,7	1 143	14,1	588	7,3	806	10,0	1 288	15,9
123	Chiemsee	164	134	G	5	1,9	262	161	61,5	25	9,5	25	9,5	17	6,5	34	13,0
		30	81,7	E	2	1,5	131	75	57,3	11	8,4	18	13,7	10	7,6	17	13,0
124	Edling	3 233	2 075	G	40	1,0	4 110	2 197	53,5	659	16,0	310	7,5	411	10,0	533	13,0
		1 158	64,2	E	20	1,0	2 055	1 028	50,5	316	15,4	193	9,4	229	11,1	289	14,1
125	Eggstätt	2 156	1 500	G	48	1,6	2 952	1 529	51,8	433	14,7	353	12,0	291	9,9	346	11,7
		656	69,6	E	18	1,2	1 482	713	48,1	180	12,1	237	16,0	157	10,6	195	13,2
126	Eiselfing	2 294	1 677	G	33	1,0	3 321	2 026	61,0	368	11,1	326	9,8	200	6,0	401	12,1
		617	73,1	E	15	0,9	1 662	960	57,8	154	9,3	230	13,8	114	6,9	204	12,3
128	Bad Endorf, M	6 031	3 866	G	108	1,4	7 624	3 926	51,5	1 188	15,6	787	10,3	790	10,4	933	12,2
		2 165	64,1	E	44	1,1	3 822	1 857	48,6	450	11,8	548	14,3	465	12,2	502	13,1
129	Bad Feilnbach	5 970	4 035	G	108	1,3	7 963	5 085	63,9	851	10,7	462	5,8	495	6,2	1 070	13,4
		1 935	67,6	E	48	1,2	3 988	2 559	64,2	356	8,9	245	6,1	266	6,7	562	14,1
130	Feldkirchen-Westerham	7 759	5 762	G	151	1,3	11 373	6 577	57,8	1 838	16,2	654	5,8	893	7,9	1 411	12,4
		1 997	74,3	E	66	1,1	5 696	3 465	60,8	768	13,5	317	5,6	460	8,1	686	12,0

G = Gesamtstimmen. E = Erststimmen.

Regierungsbezirken, Kreisen und Gemeinden

Von den gültigen Stimmen entfielen auf											Schl. Nr.
davon											
FDP	DIE LINKE	ÖDP	REP	NPD	BP	BüSo	DIE FREIHEIT	FRAUENLISTE	DIE FRANKEN	PIRATEN	
Anzahl											
17	18	19	20	21	22	23	24	25	26	27	

Noch: Oberbayern

											186
93	57	157	25	x	71	1	2	x	x	53	132
48	28	92	15	x	39	-	-	x	x	33	
207	223	128	139	x	300	2	15	x	x	213	137
113	119	73	78	x	186	-	-	x	x	120	
48	17	84	38	x	118	-	2	x	x	42	139
30	9	31	23	x	70	-	-	x	x	26	
956	485	703	169	x	494	15	39	x	x	527	143
534	268	427	90	x	275	-	-	x	x	291	
50	25	51	28	x	57	2	4	x	x	33	144
30	13	29	16	x	32	-	-	x	x	22	
174	105	151	61	x	129	-	9	x	x	130	146
95	56	87	33	x	68	-	-	x	x	68	
204	149	121	76	x	195	2	11	x	x	98	147
123	80	67	46	x	103	-	-	x	x	60	
235	145	141	50	x	130	1	10	x	x	141	149
135	76	81	29	x	75	-	-	x	x	74	
142	93	100	28	x	187	-	3	x	x	90	151
62	49	47	13	x	114	-	-	x	x	49	
182	67	89	61	x	212	1	3	x	x	96	152
117	37	57	36	x	130	-	-	x	x	56	
118	148	86	104	x	219	1	7	x	x	146	158
66	74	42	62	x	122	-	-	x	x	78	
443	153	190	88	x	264	2	6	x	x	231	162
263	82	102	50	x	149	-	-	x	x	130	
3 629	2 088	2 549	1 172	x	3 356	34	140	x	x	2 329	Zus.
2 044	1 105	1 420	661	x	1 918	-	-	x	x	1 300	

187

94	61	147	39	x	148	5	2	x	x	73	113
43	32	72	19	x	82	-	-	x	x	39	
239	67	113	63	x	236	3	4	x	x	70	114
111	38	71	30	x	155	-	-	x	x	45	
55	36	92	35	x	137	1	1	x	x	34	116
22	23	39	20	x	85	-	-	x	x	16	
478	271	389	210	x	749	6	17	x	x	323	117
229	137	186	112	x	462	-	-	x	x	177	
182	80	122	76	x	320	2	9	x	x	133	118
80	47	63	42	x	194	-	-	x	x	73	
157	95	86	68	x	215	1	5	x	x	87	120
68	48	37	40	x	116	-	-	x	x	47	
89	13	46	7	x	68	-	-	x	x	20	121
42	8	22	4	x	43	-	-	x	x	14	
400	261	318	266	x	808	4	29	x	x	293	122
203	135	150	157	x	479	-	-	x	x	164	
8	2	2	-	x	14	-	-	x	x	8	123
4	1	1	-	x	7	-	-	x	x	4	
87	84	96	62	x	136	1	6	x	x	61	124
48	49	43	41	x	75	-	-	x	x	33	
67	29	68	26	x	115	1	1	x	x	39	125
35	17	41	14	x	64	-	-	x	x	24	
64	27	82	27	x	152	10	2	x	x	37	126
34	17	37	14	x	79	-	-	x	x	23	
195	94	248	69	x	198	2	7	x	x	120	128
93	54	132	38	x	116	-	-	x	x	69	
201	117	190	116	x	310	-	13	x	x	123	129
98	60	94	56	x	185	-	-	x	x	69	
351	99	252	99	x	399	2	22	x	x	187	130
146	50	121	56	x	212	-	-	x	x	101	

Noch: 1. Ergebnisse der Landtagswahl 2013 nach

Schl. Nr.	Gebiet	Stimm-berechtigte		Wähler	Art der Stimme	Ungültige Stimmen	Gültige Stimmen	Von den gültigen Stimmen entfielen auf									
		Nicht-wähler	Wahlbe-teiligung in %					CSU		SPD		FREIE WÄHLER		GRÜNE		Sonstige	
								CSU	SPD	FREIE WÄHLER	GRÜNE	Sonstige					
								Anzahl	%	Anzahl	%	Anzahl	%	Anzahl	%	Anzahl	%
1	2	3	4	5	6	7	8	9	10	11	12	13	14	15	16		
Noch: Oberbayern																	
187	Noch: Landkreis Rosenheim																
131	Flintsbach a.Inn	2 246	1 550	G	35	1,1	3 065	1 622	52,9	492	16,1	301	9,8	292	9,5	358	11,7
		696	69,0	E	12	0,8	1 538	746	48,5	239	15,5	191	12,4	163	10,6	199	12,9
132	Frasdorf	2 249	1 596	G	48	1,5	3 144	1 725	54,9	276	8,8	251	8,0	256	8,1	636	20,2
		653	71,0	E	20	1,3	1 576	782	49,6	98	6,2	161	10,2	139	8,8	396	25,1
134	Griesstätt	1 944	1 334	G	22	0,8	2 646	1 509	57,0	333	12,6	284	10,7	193	7,3	327	12,4
		610	68,6	E	10	0,7	1 324	710	53,6	132	10,0	199	15,0	114	8,6	169	12,8
137	Großkarolinenfeld	5 454	3 751	G	132	1,8	7 370	3 959	53,7	1 187	16,1	438	5,9	595	8,1	1 191	16,2
		1 703	68,8	E	60	1,6	3 691	1 939	52,5	570	15,4	269	7,3	344	9,3	569	15,4
138	Gstadt a.Chiemsee	859	580	G	18	1,6	1 142	624	54,6	98	8,6	139	12,2	112	9,8	169	14,8
		279	67,5	E	8	1,4	572	284	49,7	35	6,1	96	16,8	71	12,4	86	15,0
139	Halfing	2 017	1 330	G	32	1,2	2 628	1 404	53,4	254	9,7	497	18,9	191	7,3	282	10,7
		687	65,9	E	11	0,8	1 319	612	46,4	89	6,7	374	28,4	104	7,9	140	10,6
142	Schechen	3 594	2 465	G	65	1,3	4 865	2 975	61,2	511	10,5	351	7,2	342	7,0	686	14,1
		1 129	68,6	E	30	1,2	2 435	1 423	58,4	248	10,2	213	8,7	200	8,2	351	14,4
145	Höslwang	942	662	G	19	1,4	1 305	735	56,3	133	10,2	169	13,0	115	8,8	153	11,7
		280	70,3	E	12	1,8	650	334	51,4	50	7,7	127	19,5	62	9,5	77	11,8
148	Kiefersfelden	4 895	2 960	G	122	2,1	5 798	3 045	52,5	1 082	18,7	434	7,5	456	7,9	781	13,5
		1 935	60,5	E	50	1,7	2 910	1 433	49,2	520	17,9	268	9,2	256	8,8	433	14,9
150	Kolbermoor, St	13 232	7 988	G	370	2,3	15 606	7 827	50,2	2 862	18,3	949	6,1	1 387	8,9	2 581	16,5
		5 244	60,4	E	232	2,9	7 756	3 645	47,0	1 344	17,3	621	8,0	789	10,2	1 357	17,5
154	Neubeuern, M	3 220	2 346	G	69	1,5	4 623	2 501	54,1	604	13,1	433	9,4	504	10,9	581	12,6
		874	72,9	E	33	1,4	2 313	1 162	50,2	274	11,8	277	12,0	295	12,8	305	13,2
156	Nußdorf a.Inn	2 041	1 438	G	43	1,5	2 833	1 703	60,1	351	12,4	221	7,8	241	8,5	317	11,2
		603	70,5	E	16	1,1	1 422	805	56,6	159	11,2	139	9,8	144	10,1	175	12,3
157	Oberaudorf	3 802	2 442	G	75	1,5	4 809	2 684	55,8	669	13,9	405	8,4	412	8,6	639	13,3
		1 360	64,2	E	32	1,3	2 410	1 271	52,7	330	13,7	224	9,3	242	10,0	343	14,2
159	Pfaffing	2 922	2 074	G	52	1,3	4 096	2 250	54,9	567	13,8	341	8,3	385	9,4	553	13,5
		848	71,0	E	23	1,1	2 051	1 077	52,5	254	12,4	208	10,1	213	10,4	299	14,6
162	Prien a.Chiemsee, M	7 961	5 345	G	154	1,4	10 536	5 414	51,4	1 659	15,7	704	6,7	1 230	11,7	1 529	14,5
		2 616	67,1	E	81	1,5	5 264	2 619	49,8	706	13,4	435	8,3	685	13,0	819	15,6
163	Prutting	2 003	1 400	G	36	1,3	2 764	1 628	58,9	350	12,7	265	9,6	200	7,2	321	11,6
		603	69,9	E	20	1,4	1 380	783	56,7	132	9,6	182	13,2	105	7,6	178	12,9
164	Ramerberg	1 039	709	G	35	2,5	1 383	677	49,0	229	16,6	102	7,4	120	8,7	255	18,4
		330	68,2	E	18	2,5	691	312	45,2	116	16,8	65	9,4	70	10,1	128	18,5
165	Raubling	8 683	5 672	G	258	2,3	11 086	6 029	54,4	1 924	17,4	833	7,5	828	7,5	1 472	13,3
		3 011	65,3	E	174	3,1	5 498	2 797	50,9	934	17,0	516	9,4	472	8,6	779	14,2
167	Riedering	4 227	2 827	G	73	1,3	5 580	3 002	53,8	772	13,8	421	7,5	480	8,6	905	16,2
		1 400	66,9	E	32	1,1	2 794	1 396	50,0	332	11,9	284	10,2	279	10,0	503	18,0
168	Rimsting	2 974	2 086	G	64	1,5	4 108	2 325	56,6	613	14,9	284	6,9	431	10,5	455	11,1
		888	70,1	E	30	1,4	2 056	1 122	54,6	257	12,5	197	9,6	242	11,8	238	11,6
169	Rohrdorf	4 150	2 846	G	89	1,6	5 602	3 245	57,9	819	14,6	335	6,0	377	6,7	826	14,7
		1 304	68,6	E	40	1,4	2 805	1 535	54,7	335	11,9	215	7,7	216	7,7	504	18,0
170	Rott a.Inn	2 951	1 971	G	97	2,5	3 845	2 016	52,4	621	16,2	308	8,0	311	8,1	589	15,3
		980	66,8	E	70	3,6	1 901	944	49,7	303	15,9	183	9,6	179	9,4	292	15,4
172	Samerberg	2 065	1 401	G	49	1,7	2 753	1 608	58,4	254	9,2	231	8,4	245	8,9	415	15,1
		664	67,8	E	29	2,1	1 372	762	55,5	98	7,1	150	10,9	132	9,6	230	16,8
173	Schonstett	1 001	657	G	18	1,4	1 296	706	54,5	151	11,7	220	17,0	88	6,8	131	10,1
		344	65,6	E	7	1,1	650	325	50,0	58	8,9	150	23,1	50	7,7	67	10,3
174	Söchtenau	1 977	1 418	G	54	1,9	2 782	1 502	54,0	285	10,2	315	11,3	244	8,8	436	15,7
		559	71,7	E	19	1,3	1 399	699	50,0	115	8,2	236	16,9	121	8,6	228	16,3
176	Soyen	2 209	1 496	G	60	2,0	2 932	1 602	54,6	388	13,2	218	7,4	335	11,4	389	13,3
		713	67,7	E	34	2,3	1 462	757	51,8	179	12,2	129	8,8	202	13,8	195	13,3
177	Stephanskirchen	7 837	5 387	G	158	1,5	10 616	5 532	52,1	1 636	15,4	729	6,9	1 068	10,1	1 651	15,6
		2 450	68,7	E	77	1,4	5 310	2 684	50,5	672	12,7	440	8,3	601	11,3	913	17,2
179	Tuntenhausen	5 216	3 787	G	110	1,5	7 464	5 028	67,4	746	10,0	367	4,9	533	7,1	790	10,6
		1 429	72,6	E	55	1,5	3 732	2 639	70,7	274	7,3	196	5,3	285	7,6	338	9,1

G = Gesamtstimmen. E = Erststimmen.

Regierungsbezirken, Kreisen und Gemeinden

Von den gültigen Stimmen entfielen auf											Schl. Nr.
davon											
FDP	DIE LINKE	ÖDP	REP	NPD	BP	BüSo	DIE FREIHEIT	FRAUENLISTE	DIE FRANKEN	PIRATEN	
Anzahl											
17	18	19	20	21	22	23	24	25	26	27	

Noch: Oberbayern

											187
64	31	57	39	x	125	-	3	x	x	39	131
31	17	28	27	x	71	-	-	x	x	25	
89	16	119	41	x	316	1	2	x	x	52	132
36	7	65	22	x	237	-	-	x	x	29	
40	19	67	35	x	101	1	5	x	x	59	134
14	12	35	19	x	57	-	-	x	x	32	
131	78	155	153	x	509	-	7	x	x	158	137
57	43	70	87	x	226	-	-	x	x	86	
52	4	24	14	x	58	-	3	x	x	14	138
24	1	12	7	x	33	-	-	x	x	9	
51	32	61	28	x	65	1	5	x	x	39	139
19	15	32	16	x	35	-	-	x	x	23	
93	26	112	119	x	253	2	13	x	x	68	142
42	15	45	74	x	137	-	-	x	x	38	
33	6	36	7	x	46	-	-	x	x	25	145
18	3	17	2	x	24	-	-	x	x	13	
147	91	93	113	x	233	1	20	x	x	83	148
77	55	44	63	x	146	-	-	x	x	48	
377	178	264	467	x	822	9	17	x	x	447	150
179	86	129	247	x	466	-	-	x	x	250	
160	30	103	51	x	170	-	6	x	x	61	154
80	16	51	36	x	87	-	-	x	x	35	
65	29	66	31	x	98	-	4	x	x	24	156
31	17	31	24	x	57	-	-	x	x	15	
155	67	69	70	x	168	-	9	x	x	101	157
77	34	33	44	x	100	-	-	x	x	55	
65	58	94	69	x	201	-	5	x	x	61	159
29	40	43	40	x	111	-	-	x	x	36	
430	154	185	80	x	479	3	11	x	x	187	162
189	84	92	48	x	301	-	-	x	x	105	
43	10	94	60	x	71	1	2	x	x	40	163
19	5	62	27	x	40	-	-	x	x	25	
17	34	71	22	x	87	1	3	x	x	20	164
9	20	28	14	x	46	-	-	x	x	11	
228	195	162	239	x	429	4	16	x	x	199	165
106	101	74	134	x	246	-	-	x	x	118	
176	77	210	122	x	256	1	1	x	x	62	167
78	37	126	70	x	156	-	-	x	x	36	
112	28	68	11	x	178	2	1	x	x	55	168
50	14	33	5	x	109	-	-	x	x	27	
120	70	252	69	x	204	3	2	x	x	106	169
54	43	184	42	x	123	-	-	x	x	58	
63	48	91	85	x	254	-	7	x	x	41	170
27	25	38	47	x	134	-	-	x	x	21	
70	28	115	35	x	126	1	-	x	x	40	172
32	16	70	19	x	73	-	-	x	x	20	
9	12	28	13	x	41	2	1	x	x	25	173
3	6	14	8	x	23	-	-	x	x	13	
52	23	83	133	x	101	1	5	x	x	38	174
22	11	51	68	x	57	-	-	x	x	19	
59	29	114	22	x	110	1	2	x	x	52	176
34	19	34	12	x	68	-	-	x	x	28	
365	144	281	167	x	402	2	18	x	x	272	177
169	85	159	103	x	215	-	-	x	x	182	
129	81	125	61	x	298	1	10	x	x	85	179
44	41	45	33	x	131	-	-	x	x	44	

Noch: 1. Ergebnisse der Landtagswahl 2013 nach

Schl. Nr.	Gebiet	Stimm-berechtigte		Wähler	Art der Stimme	Ungültige Stimmen		Gültige Stimmen		Von den gültigen Stimmen entfielen auf									
		Nicht-wähler	Wahlbe-teiligung in %			Anzahl	%	Anzahl	%	CSU		SPD		FREIE WÄHLER		GRÜNE		Sonstige	
										Anzahl	%	Anzahl	%	Anzahl	%	Anzahl	%	Anzahl	%
1	2	3	4	5	6	7	8	9	10	11	12	13	14	15	16				

Noch: Oberbayern

187 Noch: Landkreis Rosenheim

181	Vogtareuth	2 325 764	1 561 67,1	G E	38 21	1,2 1,3	3 084 1 540	1 675 783	54,3 50,8	396 146	12,8 9,5	380 262	12,3 17,0	216 126	7,0 8,2	417 223	13,5 14,5
182	Wasserburg a.Inn, St	8 977 4 040	4 937 55,0	G E	113 60	1,1 1,2	9 761 4 877	4 063 1 917	41,6 39,3	2 288 1 073	23,4 22,0	576 325	5,9 6,7	1 349 770	13,8 15,8	1 485 792	15,2 16,2
186	Albaching	1 259 400	859 68,2	G E	32 11	1,9 1,3	1 686 848	983 466	58,3 55,0	228 101	13,5 11,9	153 93	9,1 11,0	92 63	5,5 7,4	230 125	13,6 14,7
	Zusammen	189 141 62 585	126 556 66,9	G E	3 919 1 982	1,5 1,6	249 188 124 570	136 177 65 296	54,6 52,4	37 060 16 370	14,9 13,1	18 705 11 772	7,5 9,5	22 510 12 705	9,0 10,2	34 736 18 427	13,9 14,8

188 Landkreis Starnberg

113	Berg	5 808 1 675	4 133 71,2	G E	119 68	1,4 1,6	8 147 4 065	4 189 1 981	51,4 48,7	1 322 563	16,2 13,8	529 319	6,5 7,8	737 423	9,0 10,4	1 370 779	16,8 19,2
117	Andechs	2 439 612	1 827 74,9	G E	43 26	1,2 1,4	3 611 1 801	1 833 818	50,8 45,4	534 236	14,8 13,1	324 220	9,0 12,2	331 177	9,2 9,8	589 350	16,3 19,4
118	Feldafing	3 052 813	2 239 73,4	G E	49 25	1,1 1,1	4 429 2 214	2 115 1 034	47,8 46,7	765 305	17,3 13,8	373 269	8,4 12,1	470 231	10,6 10,4	706 375	15,9 16,9
120	Gauting	14 326 3 662	10 664 74,4	G E	313 163	1,5 1,5	21 010 10 498	8 700 4 004	41,4 38,1	4 153 1 804	19,8 17,2	922 515	4,4 4,9	2 669 1 344	12,7 12,8	4 566 2 831	21,7 27,0
121	Gilching	12 940 3 960	8 980 69,4	G E	446 336	2,5 3,7	17 514 8 644	7 554 3 528	43,1 40,8	4 107 1 831	23,4 21,2	1 235 706	7,1 8,2	1 870 963	10,7 11,1	2 748 1 616	15,7 18,7
124	Herrsching a.Ammersee	7 484 2 105	5 379 71,9	G E	143 79	1,3 1,5	10 615 5 300	4 542 2 168	42,8 40,9	2 100 945	19,8 17,8	642 371	6,0 7,0	1 581 815	14,9 15,4	1 750 1 001	16,5 18,9
126	Inning a.Ammersee	3 209 775	2 434 75,8	G E	51 21	1,0 0,9	4 817 2 413	2 289 1 103	47,5 45,7	831 361	17,3 15,0	345 206	7,2 8,5	659 355	13,7 14,7	693 388	14,4 16,1
127	Krailling	5 474 1 237	4 237 77,4	G E	110 59	1,3 1,4	8 364 4 178	3 634 1 733	43,4 41,5	1 800 815	21,5 19,5	445 239	5,3 5,7	990 520	11,8 12,4	1 495 871	17,9 20,8
132	Seefeld	5 295 1 296	3 999 75,5	G E	83 38	1,0 1,0	7 915 3 961	3 370 1 577	42,6 39,8	1 497 657	18,9 16,6	541 318	6,8 8,0	1 107 593	14,0 15,0	1 400 816	17,7 20,6
137	Pöcking	4 077 996	3 081 75,6	G E	91 39	1,5 1,3	6 071 3 042	2 517 1 048	41,5 34,5	1 093 425	18,0 14,0	1 028 830	16,9 27,3	586 293	9,7 9,6	847 446	14,0 14,7
139	Starnberg, St	16 499 5 053	11 446 69,4	G E	304 139	1,3 1,2	22 581 11 305	9 856 4 457	43,6 39,4	4 112 1 763	18,2 15,6	1 652 1 138	7,3 10,1	2 481 1 372	11,0 12,1	4 480 2 575	19,8 22,8
141	Tutzing	7 226 2 103	5 123 70,9	G E	173 10	1,7 1,8	10 073 5 033	4 616 2 138	45,8 42,5	1 850 770	18,4 15,3	890 646	8,8 12,8	1 085 579	10,8 11,5	1 632 900	17,2 16,9
144	Weßling	3 917 946	2 971 75,8	G E	72 37	1,2 1,2	5 869 2 933	2 130 984	36,3 33,5	1 165 535	19,9 18,2	624 297	10,6 10,1	949 495	16,2 16,9	1 001 622	17,1 21,2
145	Wörthsee	3 719 827	2 892 77,8	G E	133 91	2,3 3,1	5 651 2 801	2 444 1 142	43,2 40,8	1 051 476	18,6 17,0	408 227	7,2 8,1	852 454	15,1 16,2	896 502	15,9 17,9
	Zusammen	95 465 26 060	69 405 72,7	G E	2 130 1 211	1,5 1,7	136 667 68 188	59 789 27 715	43,7 40,6	26 380 11 486	19,3 16,8	9 958 6 301	7,3 9,2	16 367 8 614	12,0 12,6	24 173 14 072	17,7 20,6

189 Landkreis Traunstein

111	Altenmarkt a.d.Alz	3 265 1 105	2 160 66,2	G E	65 28	1,5 1,3	4 255 2 132	2 286 1 066	53,7 50,0	755 326	17,7 15,3	360 237	8,5 11,1	399 242	9,4 11,4	455 261	10,7 12,2
113	Bergen	3 784 1 222	2 562 67,7	G E	86 38	1,7 1,5	5 038 2 524	2 431 1 104	48,3 43,7	771 314	15,3 12,4	426 297	8,5 11,8	756 436	15,0 17,3	654 373	13,0 14,8
114	Chieming	3 581 970	2 611 72,9	G E	54 23	1,0 0,9	5 168 2 588	2 531 1 185	49,0 45,8	635 233	12,3 9,0	347 226	6,7 8,7	889 583	17,2 22,5	766 361	14,8 13,9
115	Engelsberg	1 951 650	1 301 66,7	G E	26 11	1,0 0,8	2 576 1 290	1 570 739	60,9 57,3	266 111	10,3 8,6	224 142	8,7 11,0	167 103	6,5 8,0	349 195	13,5 15,1
118	Fridolfing	3 243 1 176	2 067 63,7	G E	37 18	0,9 0,9	4 097 2 049	2 310 1 102	56,4 53,8	603 263	14,7 12,8	268 161	6,5 7,9	440 245	10,7 12,0	476 278	11,6 13,6
119	Grabenstätt	3 334 1 071	2 263 67,9	G E	56 27	1,2 1,2	4 470 2 236	2 452 1 168	54,9 52,2	607 236	13,6 10,6	430 274	9,6 12,3	475 288	10,6 12,9	506 270	11,3 12,1
120	Grassau, M	4 794 1 739	3 055 63,7	G E	156 112	2,6 3,7	5 953 2 942	2 897 1 327	48,7 45,1	1 108 469	18,6 15,9	360 218	6,0 7,4	408 226	6,9 7,7	1 180 702	19,8 23,9
124	Inzell	3 616 1 163	2 453 67,8	G E	52 26	1,1 1,1	4 854 2 427	2 758 1 256	56,8 51,8	670 288	13,8 11,9	513 386	10,6 15,9	464 262	9,6 10,8	449 235	9,3 9,7

G = Gesamtstimmen. E = Erststimmen.

Regierungsbezirken, Kreisen und Gemeinden

Von den gültigen Stimmen entfielen auf											Schl. Nr.
davon											
FDP	DIE LINKE	ÖDP	REP	NPD	BP	BüSo	DIE FREIHEIT	FRAUENLISTE	DIE FRANKEN	PIRATEN	
Anzahl											
17	18	19	20	21	22	23	24	25	26	27	

Noch: Oberbayern

											187
69	42	97	47	x	121	2	2	x	x	37	181
33	24	60	23	x	62	-	-	x	x	21	
264	355	249	87	x	283	2	12	x	x	233	182
134	216	109	51	x	161	-	-	x	x	121	
25	35	41	17	x	91	2	-	x	x	19	186
14	18	19	11	x	50	-	-	x	x	13	
6 420	3 366	5 837	3 670	x	10 701	82	310	x	x	4 350	Zus.
2 987	1 842	2 942	2 066	x	6 136	-	-	x	x	2 454	

188

731	60	145	48	x	247	4	9	x	x	126	113
410	33	82	26	x	151	-	-	x	x	77	
203	41	72	18	x	195	4	1	x	x	55	117
133	22	43	9	x	113	-	-	x	x	30	
438	47	76	12	x	74	1	5	x	x	53	118
225	24	48	7	x	43	-	-	x	x	28	
2 627	245	661	82	x	363	3	20	x	x	565	120
1 631	126	458	50	x	211	-	-	x	x	355	
1 083	312	339	175	x	460	1	17	x	x	361	121
661	167	186	113	x	282	-	-	x	x	207	
902	142	184	60	x	224	5	17	x	x	216	124
532	72	100	36	x	134	-	-	x	x	127	
355	36	90	14	x	111	1	5	x	x	81	126
203	17	44	5	x	71	-	-	x	x	48	
840	106	186	25	x	170	-	3	x	x	165	127
481	56	119	15	x	101	-	-	x	x	99	
724	106	147	38	x	232	4	6	x	x	143	132
425	56	84	26	x	139	-	-	x	x	86	
432	76	88	22	x	126	1	7	x	x	95	137
222	40	53	10	x	62	-	-	x	x	59	
2 574	253	341	174	x	614	5	29	x	x	490	139
1 476	127	200	107	x	375	-	-	x	x	290	
744	90	300	35	x	305	3	12	x	x	143	141
417	51	159	22	x	175	-	-	x	x	76	
525	52	117	22	x	162	-	5	x	x	118	144
337	35	69	13	x	99	-	-	x	x	69	
461	85	103	27	x	112	-	8	x	x	100	145
265	42	56	16	x	67	-	-	x	x	56	
12 639	1 651	2 849	752	x	3 395	32	144	x	x	2 711	Zus.
7 418	868	1 701	455	x	2 023	-	-	x	x	1 607	

189

57	55	58	40	x	161	4	4	x	x	76	111
30	32	31	25	x	98	-	-	x	x	45	
205	75	61	59	x	182	2	4	x	x	66	113
130	36	29	33	x	110	-	-	x	x	35	
142	63	81	48	x	341	3	2	x	x	86	114
61	29	41	28	x	154	-	-	x	x	48	
48	29	42	75	x	91	6	2	x	x	56	115
21	15	21	46	x	55	-	-	x	x	37	
69	48	187	28	x	87	2	3	x	x	52	118
34	24	119	18	x	53	-	-	x	x	30	
121	47	55	38	x	184	1	2	x	x	58	119
60	27	26	21	x	108	-	-	x	x	28	
170	111	83	35	x	688	3	8	x	x	82	120
86	59	46	21	x	448	-	-	x	x	42	
86	63	64	24	x	156	2	7	x	x	47	124
39	29	31	10	x	99	-	-	x	x	27	

Noch: 1. Ergebnisse der Landtagswahl 2013 nach

Schl. Nr.	Gebiet	Stimm- berechtigte		Wähler Wahlbe- teiligung in %	Art der Stimme	Ungültige Stimmen		Gültige Stimmen		Von den gültigen Stimmen entfielen auf									
		Nicht- wähler	1			Anzahl	%	Anzahl	%	CSU		SPD		FREIE WÄHLER		GRÜNE		Sonstige	
										7	8	9	10	11	12	13	14	15	16
Noch: Oberbayern																			
189 Noch: Landkreis Traunstein																			
126	Kienberg	1 064	756	G	15	1,0	1 497	880	58,8	202	13,5	104	6,9	186	12,4	125	8,4		
		308	71,1	E	10	1,3	746	420	56,3	82	11,0	58	7,8	112	15,0	74	9,9		
127	Kirchanschörling	2 373	1 708	G	72	2,1	3 344	1 919	57,4	419	12,5	235	7,0	312	9,3	459	13,7		
		665	72,0	E	53	3,1	1 655	917	55,4	168	10,2	134	8,1	161	9,7	275	16,6		
129	Marquartstein	2 478	1 615	G	63	2,0	3 167	1 607	50,7	515	16,3	214	6,8	384	12,1	447	14,1		
		863	65,2	E	36	2,2	1 579	783	49,6	213	13,5	121	7,7	211	13,4	251	15,9		
130	Nußdorf	1 937	1 329	G	27	1,0	2 631	1 361	51,7	398	15,1	184	7,0	389	14,8	299	11,4		
		608	68,6	E	12	0,9	1 317	613	46,5	166	12,6	107	8,1	271	20,6	160	12,1		
133	Obing	3 199	2 130	G	47	1,1	4 213	2 535	60,2	504	12,0	346	8,2	401	9,5	427	10,1		
		1 069	66,6	E	23	1,1	2 107	1 209	57,4	202	9,6	202	9,6	249	11,8	245	11,6		
134	Palling	2 662	1 835	G	50	1,4	3 620	2 264	62,5	376	10,4	208	5,7	346	9,6	426	11,8		
		827	68,9	E	31	1,7	1 804	1 050	58,2	176	9,8	132	7,3	206	11,4	240	13,3		
135	Petting	1 785	1 249	G	37	1,5	2 461	1 543	62,7	220	8,9	212	8,6	212	8,6	274	11,1		
		536	70,0	E	23	1,8	1 226	734	59,9	89	7,3	126	10,3	119	9,7	158	12,9		
137	Pittenhart	1 348	957	G	32	1,7	1 882	1 191	63,3	138	7,3	174	9,2	166	8,8	213	11,3		
		391	71,0	E	10	1,0	947	575	60,7	58	6,1	105	11,1	95	10,0	114	12,0		
139	Reit im Winkl	1 809	1 209	G	40	1,7	2 378	1 543	64,9	208	8,7	212	8,9	142	6,0	273	11,5		
		600	66,8	E	26	2,2	1 183	739	62,5	88	7,4	135	11,4	75	6,3	146	12,3		
140	Ruhpolding	5 095	3 210	G	95	1,5	6 324	3 660	57,9	901	14,2	538	8,5	578	9,1	647	10,2		
		1 885	63,0	E	51	1,6	3 159	1 665	52,7	391	12,4	399	12,6	345	10,9	359	11,4		
141	Schleching	1 426	962	G	30	1,6	1 894	1 083	57,2	255	13,5	98	5,2	175	9,2	283	14,9		
		464	67,5	E	16	1,7	946	524	55,4	118	12,5	58	6,1	96	10,1	150	15,9		
142	Schnaitsee	2 745	1 793	G	48	1,3	3 538	2 025	57,2	468	13,2	303	8,6	346	9,8	396	11,2		
		952	65,3	E	24	1,3	1 769	960	54,3	191	10,8	195	11,0	205	11,6	218	12,3		
143	Seeon-Seebruck	3 530	2 439	G	61	1,3	4 817	2 530	52,5	637	13,2	405	8,4	562	11,7	683	14,2		
		1 091	69,1	E	31	1,3	2 408	1 187	49,3	245	10,2	246	10,2	351	14,6	379	15,7		
145	Siegsdorf	6 468	4 240	G	204	2,4	8 276	4 106	49,6	1 033	12,5	1 367	16,5	839	10,1	931	11,2		
		2 228	65,6	E	113	2,7	4 127	1 741	42,2	397	9,6	1 025	24,8	469	11,4	495	12,0		
146	Staudach-Egerndach	868	595	G	16	1,3	1 174	602	51,3	176	15,0	116	9,9	106	9,0	174	14,8		
		273	68,5	E	7	1,2	588	290	49,3	72	12,2	71	12,1	63	10,7	92	15,6		
148	Surberg	2 514	1 696	G	38	1,1	3 354	1 731	51,6	455	13,6	298	8,9	484	14,4	386	11,5		
		818	67,5	E	10	0,6	1 686	808	47,9	192	11,4	191	11,3	291	17,3	204	12,1		
149	Tacherting	4 314	2 675	G	86	1,6	5 264	3 186	60,5	810	15,4	266	5,1	418	7,9	584	11,1		
		1 639	62,0	E	40	1,5	2 635	1 537	58,3	341	12,9	173	6,6	250	9,5	334	12,7		
150	Taching a.See	1 533	1 070	G	34	1,6	2 105	1 196	56,8	237	11,3	167	7,9	273	13,0	232	11,0		
		463	69,8	E	12	1,1	1 057	575	54,4	92	8,7	100	9,5	150	14,2	140	13,2		
152	Tittmoning, St	4 450	2 885	G	129	2,2	5 641	3 070	54,4	859	15,2	371	6,6	603	10,7	738	13,1		
		1 565	64,8	E	75	2,6	2 810	1 512	53,8	328	11,7	225	8,0	349	12,4	396	14,1		
154	Traunreut, St	14 970	7 675	G	249	1,6	15 101	8 404	55,7	2 552	16,9	828	5,5	1 368	9,1	1 949	12,9		
		7 295	51,3	E	117	1,5	7 558	3 975	52,6	1 101	14,6	517	6,8	838	11,1	1 127	14,9		
155	Traunstein, GKSt	14 655	9 530	G	278	1,5	18 782	9 237	49,2	3 423	18,2	1 126	6,0	2 574	13,7	2 422	12,9		
		5 125	65,0	E	130	1,4	9 400	4 347	46,2	1 499	15,9	754	8,0	1 491	15,9	1 309	13,9		
157	Trostberg, St	8 776	5 203	G	168	1,6	10 238	5 558	54,3	2 077	20,3	382	3,7	1 077	10,5	1 144	11,2		
		3 573	59,3	E	74	1,4	5 129	2 617	51,0	954	18,6	259	5,0	645	12,6	654	12,8		
159	Übersee	3 895	2 607	G	64	1,2	5 150	2 711	52,6	729	14,2	292	5,7	593	11,5	825	16,0		
		1 288	66,9	E	28	1,1	2 579	1 326	51,4	279	10,8	177	6,9	326	12,6	471	18,3		
160	Unterwössen	2 728	1 793	G	63	1,8	3 523	2 030	57,6	472	13,4	266	7,6	297	8,4	458	13,0		
		935	65,7	E	31	1,7	1 762	995	56,5	193	11,0	163	9,3	168	9,5	243	13,8		
161	Vachendorf	1 454	1 054	G	41	1,9	2 066	1 102	53,3	344	16,7	139	6,7	251	12,1	230	11,1		
		400	72,5	E	22	2,1	1 032	518	50,2	144	14,0	98	9,5	145	14,1	127	12,3		
162	Waging a.See, M	5 193	3 338	G	96	1,4	6 580	3 659	55,6	726	11,0	549	8,3	865	13,1	781	11,9		
		1 855	64,3	E	47	1,4	3 291	1 762	53,5	287	8,7	327	9,9	484	14,7	431	13,1		
165	Wonneberg	1 139	766	G	17	1,1	1 515	786	51,9	163	10,8	170	11,2	162	10,7	234	15,4		
		373	67,3	E	10	1,3	756	374	49,5	62	8,2	95	12,6	83	11,0	142	18,8		
	Zusammen	131 976	84 791	G	2 632	1,6	166 946	90 754	54,4	24 712	14,8	12 498	7,5	18 107	10,8	20 875	12,5		
		47 185	64,2	E	1 345	1,6	83 444	42 700	51,2	10 368	12,4	8 134	9,7	10 633	12,7	11 609	13,9		

G = Gesamtstimmen. E = Erststimmen.

Regierungsbezirken, Kreisen und Gemeinden

Von den gültigen Stimmen entfielen auf											Schl. Nr.
davon											
FDP	DIE LINKE	ÖDP	REP	NPD	BP	BüSo	DIE FREIHEIT	FRAUENLISTE	DIE FRANKEN	PIRATEN	
Anzahl											
17	18	19	20	21	22	23	24	25	26	27	
											189
13	9	9	17	x	56	1	-	x	x	20	126
7	5	5	10	x	37	-	-	x	x	10	
47	25	220	34	x	94	2	1	x	x	36	127
20	15	146	20	x	53	-	-	x	x	21	
101	65	37	23	x	165	2	6	x	x	48	129
50	36	18	10	x	113	-	-	x	x	24	
65	29	65	15	x	87	1	2	x	x	35	130
34	14	33	8	x	48	-	-	x	x	23	
68	43	68	34	x	131	3	3	x	x	77	133
36	24	31	21	x	89	-	-	x	x	44	
59	36	57	27	x	176	8	1	x	x	62	134
34	19	26	17	x	112	-	-	x	x	32	
21	9	130	31	x	54	-	2	x	x	27	135
10	4	87	16	x	25	-	-	x	x	16	
26	23	35	19	x	66	1	-	x	x	43	137
12	11	17	10	x	35	-	-	x	x	29	
45	35	46	17	x	105	2	2	x	x	21	139
22	19	20	9	x	64	-	-	x	x	12	
166	77	71	41	x	211	4	8	x	x	69	140
85	44	32	22	x	134	-	-	x	x	42	
57	44	30	19	x	87	2	3	x	x	41	141
28	21	15	11	x	54	-	-	x	x	21	
64	52	66	40	x	112	2	3	x	x	57	142
32	26	32	27	x	68	-	-	x	x	33	
136	60	111	31	x	223	1	4	x	x	117	143
64	28	51	14	x	137	-	-	x	x	85	
169	106	134	87	x	300	3	7	x	x	125	145
80	62	60	45	x	176	-	-	x	x	72	
21	9	21	9	x	100	-	1	x	x	13	146
12	5	11	5	x	54	-	-	x	x	5	
85	43	81	27	x	114	-	-	x	x	36	148
43	26	34	13	x	69	-	-	x	x	19	
61	55	97	107	x	168	4	5	x	x	87	149
30	34	45	72	x	101	-	-	x	x	52	
28	30	83	25	x	44	1	1	x	x	20	150
14	14	55	14	x	30	-	-	x	x	13	
72	86	260	61	x	166	7	4	x	x	82	152
36	43	143	30	x	94	-	-	x	x	50	
262	373	259	163	x	534	10	10	x	x	338	154
134	201	175	91	x	336	-	-	x	x	190	
514	486	341	153	x	561	11	19	x	x	337	155
249	284	160	89	x	344	-	-	x	x	183	
164	216	147	105	x	303	16	7	x	x	186	157
86	121	83	65	x	192	-	-	x	x	107	
161	65	85	37	x	363	-	6	x	x	108	159
92	33	39	19	x	230	-	-	x	x	58	
116	57	30	28	x	167	2	2	x	x	56	160
49	28	13	16	x	109	-	-	x	x	28	
49	24	19	20	x	85	-	1	x	x	32	161
27	12	9	9	x	54	-	-	x	x	16	
102	91	274	59	x	154	4	4	x	x	93	162
53	46	155	38	x	92	-	-	x	x	47	
8	14	104	18	x	72	-	-	x	x	18	165
4	7	66	10	x	43	-	-	x	x	12	
3 578	2 653	3 511	1 594	x	6 588	110	134	x	x	2 707	Zus.
1 804	1 433	1 905	913	x	4 018	-	-	x	x	1 536	

Noch: Oberbayern

Regierungsbezirken, Kreisen und Gemeinden

Von den gültigen Stimmen entfielen auf											Schl. Nr.
davon											
FDP	DIE LINKE	ÖDP	REP	NPD	BP	BüSo	DIE FREIHEIT	FRAUENLISTE	DIE FRANKEN	PIRATEN	
Anzahl											
17	18	19	20	21	22	23	24	25	26	27	

Noch: Oberbayern

190

69	56	93	17	x	201	2	4	x	x	63	111
33	38	54	10	x	127	-	-	x	x	36	
35	22	67	13	x	60	-	-	x	x	23	113
17	11	43	7	x	36	-	-	x	x	11	
41	40	89	33	x	186	2	3	x	x	46	114
22	22	50	18	x	114	-	-	x	x	27	
154	34	79	4	x	37	-	1	x	x	37	115
92	18	41	3	x	21	-	-	x	x	22	
27	25	92	8	x	114	2	4	x	x	30	117
15	14	49	4	x	67	-	-	x	x	15	
12	34	64	20	x	108	1	3	x	x	18	118
8	18	33	14	x	69	-	-	x	x	9	
27	22	76	5	x	108	-	1	x	x	18	120
13	10	37	2	x	63	-	-	x	x	9	
30	19	80	11	x	76	1	-	x	x	12	121
15	9	42	6	x	46	-	-	x	x	7	
22	8	78	2	x	59	-	-	x	x	18	126
10	3	45	1	x	37	-	-	x	x	10	
27	33	39	22	x	116	2	1	x	x	25	129
14	20	21	13	x	76	-	-	x	x	15	
104	109	132	36	x	246	-	10	x	x	89	130
56	62	76	23	x	158	-	-	x	x	49	
55	36	160	27	x	203	2	-	x	x	43	131
30	16	81	11	x	128	-	-	x	x	25	
144	44	54	16	x	108	2	4	x	x	56	132
92	22	30	9	x	61	-	-	x	x	30	
11	20	51	12	x	72	-	-	x	x	14	133
6	12	25	8	x	42	-	-	x	x	8	
45	21	293	10	x	122	-	2	x	x	37	135
20	11	118	4	x	82	-	-	x	x	22	
39	10	98	1	x	155	1	2	x	x	23	136
19	6	69	-	x	91	-	-	x	x	12	
123	18	87	14	x	145	-	2	x	x	30	138
68	11	46	9	x	85	-	-	x	x	17	
263	284	438	107	x	736	4	10	x	x	283	139
133	155	232	58	x	450	-	-	x	x	156	
182	432	313	140	x	684	7	15	x	x	201	140
103	290	179	87	x	457	-	-	x	x	106	
494	330	402	125	x	657	3	21	x	x	343	141
243	170	220	74	x	391	-	-	x	x	172	
134	41	136	23	x	175	2	2	x	x	44	142
65	26	74	12	x	106	-	-	x	x	24	
23	15	41	3	x	26	1	-	x	x	12	143
11	8	22	2	x	19	-	-	x	x	7	
66	36	114	16	x	124	-	1	x	x	85	144
34	18	61	9	x	73	-	-	x	x	58	
35	30	77	12	x	117	1	3	x	x	12	145
22	15	41	8	x	71	-	-	x	x	7	
270	285	217	97	x	444	9	10	x	x	209	148
139	168	117	72	x	273	-	-	x	x	111	
16	10	27	9	x	47	-	3	x	x	10	149
10	5	17	5	x	29	-	-	x	x	5	
19	24	39	8	x	85	-	-	x	x	29	151
10	14	22	7	x	52	-	-	x	x	16	
258	34	87	21	x	113	1	3	x	x	55	152
155	18	41	12	x	69	-	-	x	x	31	

Noch: 1. Ergebnisse der Landtagswahl 2013 nach

Schl. Nr.	Gebiet	Stimm- berechtigte	Wähler	Art der Stimme	Ungültige Stimmen		Gültige Stimmen		Von den gültigen Stimmen entfielen auf									
		Nicht- wähler	Wahlbe- teiligung in %		Anzahl	%	Anzahl	%	CSU		SPD		FREIE WÄHLER		GRÜNE		Sonstige	
									Anzahl	%	Anzahl	%	Anzahl	%	Anzahl	%	Anzahl	%
		1	2		3	4	5	6	7	8	9	10	11	12	13	14	15	16

Noch: Oberbayern

190 Noch: Landkreis Weilheim-Schongau

153	Sindelsdorf	887	630	G	17	1,3	1 243	658	52,9	213	17,1	109	8,8	99	8,0	164	13,2
		257	71,0	E	6	1,0	624	317	50,8	90	14,4	67	10,7	55	8,8	95	15,2
154	Steingaden	2 068	1 375	G	45	1,6	2 705	1 641	60,7	265	9,8	225	8,3	141	5,2	433	16,0
		693	66,5	E	21	1,5	1 354	798	58,9	113	8,3	122	9,0	76	5,6	245	18,1
157	Weilheim i.OB, St	16 434	11 197	G	361	1,6	22 033	9 668	43,9	4 028	18,3	2 202	10,0	2 511	11,4	3 624	16,4
		5 237	68,1	E	167	1,5	11 030	4 547	41,2	1 664	15,1	1 441	13,1	1 474	13,4	1 904	17,3
158	Wessobrunn	1 593	1 170	G	28	1,2	2 312	1 203	52,0	252	10,9	179	7,7	201	8,7	477	20,6
		423	73,4	E	13	1,1	1 157	563	48,7	118	10,2	104	9,0	102	8,8	270	23,3
159	Wielenbach	2 476	1 824	G	50	1,4	3 598	1 896	52,7	490	13,6	350	9,7	287	8,0	575	16,0
		652	73,7	E	25	1,4	1 799	899	50,0	200	11,1	213	11,8	180	10,0	307	17,1
160	Wildsteig	958	711	G	16	1,1	1 406	835	59,4	90	6,4	170	12,1	74	5,3	237	16,9
		247	74,2	E	8	1,1	703	407	57,9	34	4,8	82	11,7	38	5,4	142	20,2
	Zusammen	99 814	68 202	G	2 439	1,8	133 965	66 452	49,6	23 934	17,9	10 481	7,8	11 119	8,3	21 979	16,4
		31 612	68,3	E	1 324	1,9	66 878	31 499	47,1	10 530	15,7	6 402	9,6	6 155	9,2	12 292	18,4
	Landkreise zusammen	2 127 394	1 442 722	G	44 807	1,6	2 840 515	1 453 722	51,2	518 351	18,2	231 631	8,2	260 158	9,2	376 653	13,3
		684 672	67,8	E	22 747	1,6	1 419 915	698 289	49,2	231 764	16,3	140 701	9,9	145 139	10,2	204 022	14,4

G = Gesamtstimmen. E = Erststimmen.

Regierungsbezirken, Kreisen und Gemeinden

Von den gültigen Stimmen entfielen auf											Schl. Nr.
davon											
FDP	DIE LINKE	ÖDP	REP	NPD	BP	BüSo	DIE FREIHEIT	FRAUENLISTE	DIE FRANKEN	PIRATEN	
Anzahl											
17	18	19	20	21	22	23	24	25	26	27	

Noch: Oberbayern

											190
23	10	22	8	x	76	-	1	x	x	24	153
8	6	16	3	x	50	-	-	x	x	12	
59	34	89	18	x	198	3	3	x	x	29	154
30	19	54	10	x	115	-	-	x	x	17	
916	381	776	170	x	930	10	26	x	x	415	157
471	201	377	97	x	537	-	-	x	x	221	
59	37	129	23	x	180	1	4	x	x	44	158
32	21	70	13	x	110	-	-	x	x	24	
137	39	99	25	x	220	1	4	x	x	50	159
66	18	50	11	x	130	-	-	x	x	32	
15	11	91	7	x	91	-	1	x	x	21	160
7	6	52	4	x	61	-	-	x	x	12	
3 934	2 584	4 729	1 063	x	7 019	58	144	x	x	2 448	Zus.
2 069	1 461	2 505	626	x	4 296	-	-	x	x	1 335	
94 625	43 749	64 081	28 386	x	90 476	1 241	3 143	x	x	50 952	Lkr
47 633	23 819	35 375	16 266	x	52 480	228	-	x	x	28 221	

Regierungsbezirken, Kreisen und Gemeinden

Von den gültigen Stimmen entfielen auf											Schl. Nr.
davon											
FDP	DIE LINKE	ÖDP	REP	NPD	BP	BüSo	DIE FREIHEIT	FRAUENLISTE	DIE FRANKEN	PIRATEN	
Anzahl											
17	18	19	20	21	22	23	24	25	26	27	

Niederbayern

2 506	1 227	1 098	252	403	1 754	x	x	x	x	1 174	261
1 410	613	556	133	207	872	x	x	x	x	602	
2 817	1 187	1 849	261	328	663	x	x	x	x	1 106	262
1 777	620	714	140	163	346	x	x	x	x	509	
1 073	962	1 407	238	675	780	x	x	x	x	755	263
522	541	842	118	343	416	x	x	x	x	354	
6 396	3 376	4 354	751	1 406	3 197	x	x	x	x	3 035	Zus.
3 709	1 774	2 112	391	713	1 634	x	x	x	x	1 465	
											271
54	22	29	16	75	70	x	x	x	x	15	111
29	11	16	9	37	41	x	x	x	x	6	
47	30	50	17	34	39	x	x	x	x	33	113
17	14	26	8	14	18	x	x	x	x	21	
34	18	25	8	8	20	x	x	x	x	18	114
16	12	12	3	4	11	x	x	x	x	9	
149	86	86	171	94	102	x	x	x	x	62	116
56	40	37	136	33	50	x	x	x	x	37	
18	8	20	5	16	20	x	x	x	x	16	118
9	4	14	3	10	9	x	x	x	x	7	
1 084	759	563	263	489	519	x	x	x	x	545	119
432	331	246	137	237	296	x	x	x	x	267	
69	82	48	39	67	95	x	x	x	x	44	122
23	38	21	27	32	55	x	x	x	x	21	
28	17	27	3	27	50	x	x	x	x	40	123
12	9	15	2	15	26	x	x	x	x	25	
133	121	165	65	106	118	x	x	x	x	64	125
48	50	73	31	47	59	x	x	x	x	36	
22	22	23	13	35	32	x	x	x	x	28	126
9	10	13	5	16	19	x	x	x	x	22	
43	32	28	34	35	62	x	x	x	x	19	127
15	15	17	14	15	31	x	x	x	x	10	
52	64	71	13	47	48	x	x	x	x	21	128
30	32	49	8	24	30	x	x	x	x	11	
44	36	24	26	41	42	x	x	x	x	69	130
13	17	11	13	19	20	x	x	x	x	52	
157	95	69	63	69	103	x	x	x	x	73	132
66	44	26	35	35	59	x	x	x	x	39	
56	31	45	25	41	34	x	x	x	x	26	135
34	17	27	10	22	20	x	x	x	x	14	
45	34	142	16	13	44	x	x	x	x	29	138
16	16	66	7	6	28	x	x	x	x	17	
17	16	20	20	27	37	x	x	x	x	11	139
10	7	12	10	13	20	x	x	x	x	6	
110	66	60	29	49	54	x	x	x	x	49	140
49	27	27	19	24	31	x	x	x	x	32	
254	190	520	98	229	217	x	x	x	x	129	141
109	82	367	46	110	115	x	x	x	x	58	
50	34	25	11	13	31	x	x	x	x	28	143
25	14	10	5	8	16	x	x	x	x	13	
330	291	177	90	185	186	x	x	x	x	148	146
176	131	79	44	82	94	x	x	x	x	79	
34	15	36	5	20	34	x	x	x	x	20	148
11	9	19	3	12	22	x	x	x	x	14	
115	111	79	56	90	106	x	x	x	x	73	149
42	52	32	26	38	60	x	x	x	x	44	
87	69	74	27	45	56	x	x	x	x	34	151
50	29	30	15	20	31	x	x	x	x	18	

Regierungsbezirken, Kreisen und Gemeinden

Von den gültigen Stimmen entfielen auf											Schl. Nr.
davon											
FDP	DIE LINKE	ÖDP	REP	NPD	BP	BüSo	DIE FREIHEIT	FRAUENLISTE	DIE FRANKEN	PIRATEN	
Anzahl											
17	18	19	20	21	22	23	24	25	26	27	
Noch: Niederbayern											271
35	15	38	10	16	29	x	x	x	x	24	152
15	8	20	6	7	14	x	x	x	x	11	
66	78	67	36	61	105	x	x	x	x	42	153
31	40	42	18	27	57	x	x	x	x	23	
3 133	2 342	2 511	1 159	1 932	2 253	x	x	x	x	1 660	Zus.
1 343	1 059	1 307	640	907	1 232	x	x	x	x	892	
272											
28	7	14	22	11	16	x	x	x	x	15	116
15	3	5	10	3	8	x	x	x	x	8	
439	99	267	19	56	170	x	x	x	x	82	118
354	43	46	8	30	63	x	x	x	x	42	
15	14	8	2	9	18	x	x	x	x	40	119
8	7	1	1	4	7	x	x	x	x	33	
223	116	88	43	112	268	x	x	x	x	107	120
146	59	30	17	51	130	x	x	x	x	50	
38	17	33	8	19	429	x	x	x	x	10	121
11	8	16	5	11	260	x	x	x	x	5	
28	26	22	7	11	108	x	x	x	x	14	122
13	15	14	5	6	83	x	x	x	x	7	
99	16	41	16	43	203	x	x	x	x	21	126
69	7	6	8	21	126	x	x	x	x	10	
92	28	64	17	56	116	x	x	x	x	33	127
64	17	18	8	25	56	x	x	x	x	16	
34	38	10	31	23	35	x	x	x	x	20	128
19	18	3	18	10	15	x	x	x	x	9	
53	57	41	20	48	504	x	x	x	x	31	129
23	31	26	11	22	346	x	x	x	x	18	
76	25	50	17	28	63	x	x	x	x	21	134
57	14	13	10	15	30	x	x	x	x	11	
83	72	78	20	49	262	x	x	x	x	47	136
34	37	44	9	25	194	x	x	x	x	25	
41	27	39	24	19	47	x	x	x	x	42	138
30	13	13	11	7	24	x	x	x	x	24	
8	2	13	10	15	105	x	x	x	x	6	139
7	1	4	5	7	70	x	x	x	x	4	
45	32	40	28	28	45	x	x	x	x	38	140
34	17	12	13	13	25	x	x	x	x	23	
89	82	103	31	54	342	x	x	x	x	72	141
36	42	57	18	27	209	x	x	x	x	40	
38	28	32	23	26	94	x	x	x	x	36	142
22	15	15	5	14	56	x	x	x	x	18	
57	57	42	18	61	108	x	x	x	x	34	143
27	24	15	9	25	46	x	x	x	x	16	
16	24	13	40	26	29	x	x	x	x	16	145
5	11	5	28	11	16	x	x	x	x	6	
43	16	32	20	52	74	x	x	x	x	19	146
32	8	13	11	25	32	x	x	x	x	10	
73	54	72	23	52	172	x	x	x	x	41	147
35	25	27	12	25	82	x	x	x	x	22	
71	109	52	8	43	80	x	x	x	x	53	149
36	53	24	3	22	44	x	x	x	x	20	
52	39	19	15	26	61	x	x	x	x	13	150
29	21	6	6	13	28	x	x	x	x	7	
214	123	158	40	107	1 735	x	x	x	x	114	151
82	68	87	25	57	1 065	x	x	x	x	63	
18	20	2	11	9	24	x	x	x	x	16	152
8	9	-	7	4	12	x	x	x	x	8	

Regierungsbezirken, Kreisen und Gemeinden

Von den gültigen Stimmen entfielen auf											Schl. Nr.
davon											
FDP	DIE LINKE	ÖDP	REP	NPD	BP	BüSo	DIE FREIHEIT	FRAUENLISTE	DIE FRANKEN	PIRATEN	
Anzahl											
17	18	19	20	21	22	23	24	25	26	27	

Noch: Niederbayern

											272	
1 973	1 128	1 333	513	983	5 108	x	x	x	x	941	Zus.	
1 196	566	500	263	473	3 027	x	x	x	x	495		
											273	
755	209	204	40	114	315	x	x	x	x	174	111	
237	104	99	15	55	147	x	x	x	x	80		
55	10	81	7	27	32	x	x	x	x	25	113	
28	5	57	5	15	16	x	x	x	x	15		
34	10	47	9	9	20	x	x	x	x	11	115	
21	5	33	4	5	11	x	x	x	x	6		
443	171	466	59	78	526	x	x	x	x	232	116	
192	88	149	27	41	287	x	x	x	x	143		
63	16	28	8	13	39	x	x	x	x	9	119	
15	8	18	3	7	16	x	x	x	x	5		
33	7	18	1	3	45	x	x	x	x	18	121	
18	3	8	1	1	26	x	x	x	x	8		
34	24	44	6	11	132	x	x	x	x	38	125	
11	15	22	3	4	69	x	x	x	x	19		
33	3	48	4	11	37	x	x	x	x	21	127	
17	2	21	2	6	21	x	x	x	x	9		
130	64	111	23	45	155	x	x	x	x	63	133	
58	31	50	11	20	75	x	x	x	x	29		
542	244	297	53	173	586	x	x	x	x	233	137	
285	125	136	21	83	296	x	x	x	x	120		
33	3	30	1	6	24	x	x	x	x	14	139	
13	2	15	1	2	13	x	x	x	x	8		
161	50	203	24	51	196	x	x	x	x	105	141	
72	27	100	10	22	110	x	x	x	x	43		
360	182	695	72	166	330	x	x	x	x	142	147	
189	93	533	38	80	170	x	x	x	x	77		
369	171	200	85	95	294	x	x	x	x	156	152	
111	87	101	33	46	146	x	x	x	x	73		
49	45	49	14	34	97	x	x	x	x	42	159	
20	25	19	5	16	52	x	x	x	x	24		
53	35	69	14	29	35	x	x	x	x	33	163	
24	16	48	7	15	16	x	x	x	x	20		
153	82	112	18	46	128	x	x	x	x	84	164	
77	43	50	8	23	65	x	x	x	x	42		
93	39	70	11	31	129	x	x	x	x	52	165	
36	22	38	6	15	73	x	x	x	x	22		
185	88	121	34	71	261	x	x	x	x	72	166	
80	48	57	14	36	137	x	x	x	x	37		
144	31	63	14	20	97	x	x	x	x	52	172	
65	17	28	6	8	52	x	x	x	x	24		
28	17	62	—	15	344	x	x	x	x	15	175	
12	9	24	—	8	188	x	x	x	x	7		
81	23	39	9	46	83	x	x	x	x	20	177	
24	12	20	4	21	43	x	x	x	x	11		
49	12	93	7	23	33	x	x	x	x	34	178	
28	4	63	5	12	19	x	x	x	x	18		
41	24	67	12	37	39	x	x	x	x	17	181	
18	13	35	7	18	22	x	x	x	x	9		
3 921	1 560	3 217	525	1 154	3 977	x	x	x	x	1 662	Zus.	
1 651	804	1 724	236	559	2 070	x	x	x	x	849		
											274	
100	55	99	25	10	244	x	x	x	x	86	111	
58	26	40	11	6	163	x	x	x	x	32		

Regierungsbezirken, Kreisen und Gemeinden

Von den gültigen Stimmen entfielen auf											Schl. Nr.
davon											
FDP	DIE LINKE	ÖDP	REP	NPD	BP	BüSo	DIE FREIHEIT	FRAUENLISTE	DIE FRANKEN	PIRATEN	
Anzahl											
17	18	19	20	21	22	23	24	25	26	27	

Noch: Niederbayern

											274
45	24	39	18	8	83	x	x	x	x	16	112
15	12	20	9	2	39	x	x	x	x	7	
306	168	188	56	90	309	x	x	x	x	188	113
163	89	101	31	47	155	x	x	x	x	99	
42	30	25	7	8	68	x	x	x	x	28	114
16	15	12	3	3	35	x	x	x	x	12	
33	10	34	13	5	25	x	x	x	x	6	118
16	6	17	6	2	13	x	x	x	x	3	
324	22	51	18	19	166	x	x	x	x	13	119
267	10	28	8	10	48	x	x	x	x	6	
162	78	72	60	49	271	x	x	x	x	65	120
58	37	33	29	24	126	x	x	x	x	32	
99	56	84	20	19	107	x	x	x	x	72	121
45	26	42	10	8	53	x	x	x	x	38	
161	37	66	33	27	88	x	x	x	x	68	124
93	20	31	18	13	36	x	x	x	x	36	
429	167	442	78	95	429	x	x	x	x	187	126
235	86	183	41	52	219	x	x	x	x	96	
230	101	411	36	79	284	x	x	x	x	71	127
153	47	309	20	39	120	x	x	x	x	38	
335	161	300	100	137	532	x	x	x	x	183	128
195	77	147	49	72	272	x	x	x	x	97	
108	32	67	14	42	113	x	x	x	x	49	132
57	14	30	6	33	56	x	x	x	x	27	
196	167	106	57	74	314	x	x	x	x	126	134
87	83	52	28	37	159	x	x	x	x	63	
79	22	29	18	18	94	x	x	x	x	25	135
28	10	16	10	7	53	x	x	x	x	13	
69	28	115	18	24	129	x	x	x	x	39	141
41	13	60	9	12	67	x	x	x	x	21	
56	27	31	13	14	135	x	x	x	x	18	145
23	11	16	7	7	65	x	x	x	x	12	
214	94	105	20	36	194	x	x	x	x	94	146
109	45	43	9	19	95	x	x	x	x	44	
88	70	140	23	49	120	x	x	x	x	39	153
53	32	87	13	21	54	x	x	x	x	19	
51	10	17	8	4	41	x	x	x	x	16	154
8	6	9	5	3	24	x	x	x	x	8	
125	54	50	46	37	185	x	x	x	x	79	156
45	28	24	28	17	98	x	x	x	x	47	
20	12	40	15	19	40	x	x	x	x	31	165
10	7	21	10	10	20	x	x	x	x	18	
81	40	68	17	26	95	x	x	x	x	63	172
46	16	37	9	16	50	x	x	x	x	35	
63	28	53	14	16	81	x	x	x	x	26	174
23	17	21	10	8	40	x	x	x	x	13	
143	95	132	20	45	183	x	x	x	x	82	176
71	48	73	6	21	91	x	x	x	x	37	
11	16	33	6	7	49	x	x	x	x	16	179
2	8	19	2	3	17	x	x	x	x	9	
248	50	89	23	28	114	x	x	x	x	40	182
120	25	41	13	16	60	x	x	x	x	19	
251	108	91	104	38	186	x	x	x	x	108	183
64	49	46	55	20	104	x	x	x	x	51	
335	186	165	66	82	330	x	x	x	x	193	184
138	86	79	33	39	167	x	x	x	x	103	

Regierungsbezirken, Kreisen und Gemeinden

Von den gültigen Stimmen entfielen auf											Schl. Nr.
davon											
FDP	DIE LINKE	ÖDP	REP	NPD	BP	BüSo	DIE FREIHEIT	FRAUENLISTE	DIE FRANKEN	PIRATEN	
Anzahl											
17	18	19	20	21	22	23	24	25	26	27	

Noch: Niederbayern

											274
103	41	95	30	22	93	x	x	x	x	47	185
43	21	53	16	11	54	x	x	x	x	23	
67	21	52	12	21	70	x	x	x	x	52	187
36	8	26	6	10	40	x	x	x	x	24	
37	29	22	17	5	73	x	x	x	x	16	188
16	17	9	10	2	39	x	x	x	x	11	
73	60	25	13	48	98	x	x	x	x	47	191
30	32	11	8	21	61	x	x	x	x	24	
43	16	25	20	8	44	x	x	x	x	8	193
15	8	12	13	5	22	x	x	x	x	7	
126	62	153	29	48	173	x	x	x	x	75	194
69	32	81	14	21	89	x	x	x	x	40	
4 853	2 177	3 514	1 067	1 257	5 560	x	x	x	x	2 272	Zus.
2 448	1 067	1 829	555	637	2 804	x	x	x	x	1 164	

											275
53	84	63	22	20	59	x	x	x	x	24	111
21	58	35	10	11	35	x	x	x	x	-	
70	37	53	31	37	60	x	x	x	x	14	112
41	20	34	16	22	32	x	x	x	x	-	
77	97	102	65	49	101	x	x	x	x	22	114
40	38	48	35	24	56	x	x	x	x	-	
275	94	115	38	69	141	x	x	x	x	43	116
139	48	59	21	36	80	x	x	x	x	-	
28	19	33	14	27	26	x	x	x	x	5	117
10	9	16	5	15	15	x	x	x	x	-	
49	39	118	19	17	84	x	x	x	x	20	118
28	24	68	10	9	47	x	x	x	x	11	
82	89	68	33	40	105	x	x	x	x	61	119
43	38	29	19	21	58	x	x	x	x	30	
59	84	50	24	66	78	x	x	x	x	28	120
27	51	25	12	33	43	x	x	x	x	-	
106	109	46	52	38	86	x	x	x	x	53	121
68	52	26	35	18	45	x	x	x	x	24	
304	120	606	38	75	116	x	x	x	x	82	122
102	63	467	23	40	61	x	x	x	x	-	
260	131	247	51	62	143	x	x	x	x	58	124
114	67	149	27	32	81	x	x	x	x	-	
57	36	103	14	22	47	x	x	x	x	19	125
30	18	69	6	12	28	x	x	x	x	-	
233	210	446	76	132	306	x	x	x	x	146	126
151	115	173	43	67	184	x	x	x	x	71	
64	58	45	34	57	117	x	x	x	x	22	127
24	33	23	20	25	65	x	x	x	x	-	
103	133	86	65	58	169	x	x	x	x	108	128
52	68	34	34	28	80	x	x	x	x	46	
96	41	34	11	16	53	x	x	x	x	15	130
44	22	17	5	9	30	x	x	x	x	-	
48	52	107	15	22	27	x	x	x	x	16	131
28	30	35	8	12	17	x	x	x	x	-	
26	14	46	5	25	39	x	x	x	x	13	132
16	8	21	2	13	20	x	x	x	x	-	
163	59	227	40	38	57	x	x	x	x	51	133
45	35	139	22	21	31	x	x	x	x	-	
62	51	113	17	17	57	x	x	x	x	31	134
22	25	61	8	8	31	x	x	x	x	-	
57	44	42	48	36	54	x	x	x	x	40	135
37	18	22	31	17	28	x	x	x	x	15	

Noch: 1. Ergebnisse der Landtagswahl 2013 nach

Schl. Nr.	Gebiet	Stimm-berechtigte	Wähler	Art der Stimme	Ungültige Stimmen		Gültige Stimmen		Von den gültigen Stimmen entfielen auf							
		Nicht-wähler	Wahl-beteiligung in %						CSU		SPD		FREIE WÄHLER		GRÜNE	
		1	2		3	Anzahl	%	Anzahl	%	Anzahl	%	Anzahl	%	Anzahl	%	Anzahl

Noch: Niederbayern

275 Noch: Landkreis Passau

137	Oberzell, M	2 921 1 230	1 691 57,9	G E	27 7	0,8 0,4	3 355 1 684	1 654 798	49,3 47,4	647 396	19,3 23,5	340 133	10,1 7,9	204 84	6,1 5,0	510 273	15,2 16,2
138	Ortenburg, M	5 593 2 074	3 519 62,9	G E	100 27	1,4 0,8	6 938 3 492	3 641 1 726	52,5 49,4	1 659 1 108	23,9 31,7	616 182	8,9 5,2	306 146	4,4 4,2	716 330	10,3 9,5
141	Pocking, St	11 772 5 906	5 866 49,8	G E	189 89	1,6 1,5	11 543 5 777	6 389 3 265	55,3 56,5	1 925 812	16,7 14,1	1 073 540	9,3 9,3	554 327	4,8 5,7	1 602 833	13,9 14,4
143	Rotthalmünster, M	3 930 1 664	2 266 57,7	G E	60 31	1,3 1,4	4 472 2 235	2 578 1 309	57,6 58,6	586 265	13,1 11,9	452 212	10,1 9,5	238 152	5,3 6,8	618 297	13,8 13,3
144	Ruderting	2 525 978	1 547 61,3	G E	56 30	1,8 1,9	3 038 1 517	1 495 732	49,2 48,3	453 264	14,9 17,4	410 183	13,5 12,1	192 80	6,3 5,3	488 258	16,1 17,0
145	Ruhstorf a.d.Rott	5 580 2 245	3 335 59,8	G E	82 40	1,2 1,2	6 588 3 295	3 216 1 533	48,8 46,5	1 026 395	15,6 12,0	1 314 854	19,9 25,9	295 169	4,5 5,1	737 344	11,2 10,4
146	Salzweg	5 230 1 993	3 237 61,9	G E	85 35	1,3 1,1	6 389 3 202	3 126 1 484	48,9 46,3	1 106 640	17,3 20,0	654 308	10,2 9,6	564 253	8,8 7,9	939 517	14,7 16,1
148	Sonnen	1 169 476	693 59,3	G E	8 4	0,6 0,6	1 378 689	849 402	61,6 58,3	123 78	8,9 11,3	168 75	12,2 10,9	32 14	2,3 2,0	206 120	14,9 17,4
149	Tettenweis	1 363 498	865 63,5	G E	24 10	1,4 1,2	1 706 855	1 066 544	62,5 63,6	164 71	9,6 8,3	189 101	11,1 11,8	66 34	3,9 4,0	221 105	13,0 12,3
150	Thyrnau	3 338 1 144	2 194 65,7	G E	47 23	1,1 1,0	4 341 2 171	2 715 1 198	62,5 55,2	587 393	13,5 18,1	352 180	8,1 8,3	229 117	5,3 5,4	458 283	10,6 13,0
151	Tiefenbach	5 357 2 050	3 307 61,7	G E	63 27	1,0 0,8	6 551 3 280	3 210 1 566	49,0 47,7	1 092 634	16,7 19,3	796 372	12,2 11,3	490 209	7,5 6,4	963 499	14,7 15,2
152	Tittling, M	3 266 1 426	1 840 56,3	G E	49 19	1,3 1,0	3 631 1 821	1 727 861	47,6 47,3	633 346	17,4 19,0	517 207	14,2 11,4	155 62	4,3 3,4	599 345	16,5 18,9
153	Untergriesbach, M	4 834 2 106	2 728 56,4	G E	100 55	1,8 2,0	5 355 2 672	3 057 1 465	57,1 54,8	688 426	12,8 15,9	622 251	11,6 9,4	178 78	3,3 2,9	810 452	15,1 16,9
154	Vilshofen an der Donau, St ..	12 895 5 880	7 015 54,4	G E	178 83	1,3 1,2	13 852 6 932	6 847 3 499	49,4 50,5	2 804 1 516	20,2 21,9	1 218 436	8,8 6,3	1 081 572	7,8 8,3	1 902 909	13,7 13,1
156	Wegscheid, M	4 255 1 766	2 489 58,5	G E	64 27	1,3 1,1	4 914 2 462	2 873 1 446	58,5 58,7	557 351	11,3 14,3	660 211	13,4 11,6	185 86	3,8 3,5	639 368	13,0 14,9
159	Windorf, M	3 804 1 627	2 177 57,2	G E	45 21	1,0 1,0	4 309 2 156	2 461 1 255	57,1 58,2	725 372	16,8 17,3	372 137	8,6 6,4	289 163	6,7 7,6	462 229	10,7 10,6
160	Witzmannsberg	1 201 550	651 54,2	G E	6 2	0,5 0,3	1 296 649	607 293	46,8 45,1	161 87	12,4 13,4	237 118	18,3 18,2	72 28	5,6 4,3	219 123	16,9 19,0
	Zusammen	148 644 62 371	86 273 58,0	G E	2 270 982	1,3 1,1	170 275 85 290	90 830 45 072	53,3 52,8	27 506 14 601	16,2 17,1	19 072 8 560	11,2 10,0	9 724 5 171	5,7 6,1	23 143 11 886	13,6 13,9

276 Landkreis Regen

111	Achslach	764 310	454 59,4	G E	28 5	3,1 1,1	880 449	496 289	56,4 64,4	63 40	7,2 8,9	138 59	15,7 13,1	21 12	2,4 2,7	162 49	18,4 10,9
113	Arnbruck	1 630 631	999 61,3	G E	41 11	2,1 1,1	1 957 988	1 032 574	52,7 58,1	297 171	15,2 17,3	226 85	11,5 8,6	74 33	3,8 3,3	328 125	16,8 12,7
115	Bayerisch Eisenstein	774 285	489 63,2	G E	27 10	2,8 2,0	951 479	481 281	50,6 58,7	181 113	19,0 23,6	78 34	8,2 7,1	120 18	12,6 3,8	91 33	9,6 6,9
116	Bischofsmais	2 554 1 041	1 513 59,2	G E	56 21	1,9 1,4	2 970 1 492	1 657 913	55,8 61,2	376 240	12,7 16,1	332 113	11,2 7,6	82 25	2,8 1,7	523 201	17,6 13,5
117	Bodenmais, M	2 768 1 174	1 594 57,6	G E	89 36	2,8 2,3	3 099 1 558	1 574 826	50,8 53,0	489 281	15,8 18,0	340 142	11,0 9,1	157 76	5,1 4,9	539 233	17,4 15,0
118	Böbrach	1 292 532	760 58,8	G E	26 6	1,7 0,8	1 494 754	740 400	49,5 53,1	205 117	13,7 15,5	258 114	17,3 15,1	46 22	3,1 2,9	245 101	16,4 13,4
120	Drachselsried	2 001 916	1 085 54,2	G E	34 10	1,6 0,9	2 136 1 075	1 122 625	52,5 58,1	323 180	15,1 16,7	249 105	11,7 9,8	138 55	6,5 5,1	304 110	14,2 10,2
121	Frauenau	2 275 962	1 313 57,7	G E	48 9	1,8 0,7	2 578 1 304	1 071 605	41,5 46,4	806 439	31,3 33,7	210 82	8,1 6,3	239 75	9,3 5,8	252 103	9,8 9,9
122	Geiersthal	1 760 680	1 080 61,4	G E	48 13	2,2 1,2	2 111 1 066	1 099 618	52,1 58,0	312 171	14,8 16,0	212 95	10,0 8,9	84 37	4,0 3,5	404 145	19,1 13,6
123	Gotteszell	980 418	562 57,3	G E	22 10	2,0 1,8	1 102 552	586 327	53,2 59,2	168 88	15,2 15,9	123 54	11,2 9,8	22 8	2,0 1,4	203 75	18,4 13,6

G = Gesamtstimmen. E = Erststimmen.

Regierungsbezirken, Kreisen und Gemeinden

Von den gültigen Stimmen entfielen auf											Schl. Nr.
davon											
FDP	DIE LINKE	ÖDP	REP	NPD	BP	BüSo	DIE FREIHEIT	FRAUENLISTE	DIE FRANKEN	PIRATEN	
Anzahl											
17	18	19	20	21	22	23	24	25	26	27	

Noch: Niederbayern

											275
129	78	117	29	18	83	x	x	x	x	56	137
82	44	49	16	10	48	x	x	x	x	24	
146	103	230	43	78	68	x	x	x	x	48	138
47	51	140	17	39	36	x	x	x	x	-	
650	188	307	94	115	156	x	x	x	x	92	141
378	94	169	42	59	91	x	x	x	x	-	
157	84	132	34	100	87	x	x	x	x	24	143
87	40	39	19	60	52	x	x	x	x	-	
125	97	99	20	21	69	x	x	x	x	57	144
76	47	48	12	9	38	x	x	x	x	28	
157	124	227	36	71	74	x	x	x	x	48	145
57	59	138	18	36	36	x	x	x	x	-	
227	128	203	48	56	159	x	x	x	x	118	146
155	67	98	27	26	85	x	x	x	x	59	
22	31	26	13	15	71	x	x	x	x	28	148
13	16	16	6	8	46	x	x	x	x	15	
60	43	52	7	20	26	x	x	x	x	13	149
29	22	27	3	10	14	x	x	x	x	-	
110	70	69	25	23	86	x	x	x	x	75	150
77	38	41	15	12	59	x	x	x	x	41	
251	167	212	55	30	152	x	x	x	x	96	151
151	78	98	28	15	86	x	x	x	x	43	
92	62	86	148	49	113	x	x	x	x	49	152
51	32	49	114	20	61	x	x	x	x	18	
132	99	228	35	83	154	x	x	x	x	79	153
79	54	129	20	42	91	x	x	x	x	37	
402	344	317	183	191	353	x	x	x	x	112	154
191	173	171	79	96	199	x	x	x	x	-	
79	102	205	13	41	126	x	x	x	x	73	156
45	48	148	5	22	65	x	x	x	x	35	
90	79	65	37	65	107	x	x	x	x	19	159
40	52	32	16	30	59	x	x	x	x	-	
24	17	53	31	19	53	x	x	x	x	22	160
14	7	28	26	9	28	x	x	x	x	11	
5 125	3 417	5 378	1 563	1 918	3 862	x	x	x	x	1 880	Zus.
2 654	1 762	2 970	855	976	2 161	x	x	x	x	508	

276

83	4	17	6	8	25	x	x	x	x	19	111
12	1	7	3	4	14	x	x	x	x	8	
120	18	38	16	38	53	x	x	x	x	45	113
16	8	20	9	21	28	x	x	x	x	23	
42	10	6	2	3	16	x	x	x	x	12	115
13	3	2	1	2	7	x	x	x	x	5	
113	64	114	29	66	89	x	x	x	x	48	116
19	29	49	13	31	43	x	x	x	x	17	
210	50	51	18	100	70	x	x	x	x	40	117
55	19	34	8	67	32	x	x	x	x	18	
72	21	32	22	26	61	x	x	x	x	11	118
14	7	18	12	16	28	x	x	x	x	6	
140	23	33	5	41	41	x	x	x	x	21	120
23	9	15	3	24	23	x	x	x	x	13	
71	66	26	6	19	28	x	x	x	x	36	121
14	37	12	3	8	12	x	x	x	x	17	
156	9	78	10	41	63	x	x	x	x	47	122
22	3	41	4	21	34	x	x	x	x	20	
82	25	15	14	15	36	x	x	x	x	16	123
17	12	7	8	6	18	x	x	x	x	7	

Regierungsbezirken, Kreisen und Gemeinden

Von den gültigen Stimmen entfielen auf											Schl. Nr.
davon											
FDP	DIE LINKE	ÖDP	REP	NPD	BP	BüSo	DIE FREIHEIT	FRAUENLISTE	DIE FRANKEN	PIRATEN	
Anzahl											
17	18	19	20	21	22	23	24	25	26	27	

Noch: Niederbayern

											276
220	56	96	44	92	144	x	x	x	x	72	126
55	26	58	22	38	75	x	x	x	x	29	
56	41	26	21	106	52	x	x	x	x	25	127
9	20	14	13	39	25	x	x	x	x	10	
573	25	46	14	45	47	x	x	x	x	32	128
58	14	26	8	24	29	x	x	x	x	17	
76	28	45	13	46	65	x	x	x	x	19	129
9	12	25	7	24	29	x	x	x	x	10	
109	55	23	8	31	25	x	x	x	x	25	130
20	27	11	5	14	9	x	x	x	x	11	
89	25	37	9	28	41	x	x	x	x	50	134
9	15	16	5	15	18	x	x	x	x	20	
226	43	59	10	33	71	x	x	x	x	83	135
31	22	29	4	20	24	x	x	x	x	31	
446	186	227	49	155	284	x	x	x	x	161	138
78	87	132	22	76	114	x	x	x	x	75	
141	52	50	20	51	77	x	x	x	x	49	139
29	26	25	9	21	36	x	x	x	x	20	
94	36	40	12	35	53	x	x	x	x	31	142
20	15	16	5	16	24	x	x	x	x	13	
131	23	48	23	47	104	x	x	x	x	53	143
21	11	26	10	18	48	x	x	x	x	20	
689	97	202	47	82	182	x	x	x	x	156	144
70	48	96	23	45	89	x	x	x	x	73	
84	30	38	9	43	57	x	x	x	x	38	146
17	16	17	5	18	24	x	x	x	x	15	
349	174	107	48	99	156	x	x	x	x	150	148
76	88	55	28	42	75	x	x	x	x	76	
4 372	1 161	1 454	455	1 250	1 840	x	x	x	x	1 239	Zus.
707	555	751	230	610	858	x	x	x	x	554	
											277
122	73	163	29	54	112	x	x	x	x	51	111
58	34	74	13	28	58	x	x	x	x	24	
38	10	49	3	28	51	x	x	x	x	22	112
21	5	21	1	14	30	x	x	x	x	10	
158	88	265	25	72	129	x	x	x	x	49	113
87	46	110	14	34	72	x	x	x	x	27	
94	34	187	16	46	112	x	x	x	x	35	114
60	18	89	8	25	67	x	x	x	x	19	
497	148	342	34	198	239	x	x	x	x	179	116
267	79	159	13	93	126	x	x	x	x	83	
44	23	72	12	38	67	x	x	x	x	18	117
23	12	32	5	19	34	x	x	x	x	6	
33	30	154	7	14	38	x	x	x	x	17	118
20	14	83	5	9	26	x	x	x	x	8	
110	33	94	13	45	121	x	x	x	x	41	119
54	20	43	6	23	60	x	x	x	x	20	
166	90	133	47	94	738	x	x	x	x	85	121
82	40	63	22	56	404	x	x	x	x	42	
25	9	21	4	24	22	x	x	x	x	10	122
16	4	10	2	12	8	x	x	x	x	6	
105	63	174	27	49	86	x	x	x	x	43	124
57	29	83	13	24	46	x	x	x	x	17	
47	38	103	4	65	90	x	x	x	x	25	126
26	20	48	2	32	47	x	x	x	x	13	
55	26	105	5	21	90	x	x	x	x	28	127
25	14	48	3	13	41	x	x	x	x	14	

Regierungsbezirken, Kreisen und Gemeinden

Von den gültigen Stimmen entfielen auf											Schl. Nr.
davon											
FDP	DIE LINKE	ÖDP	REP	NPD	BP	BüSo	DIE FREIHEIT	FRAUENLISTE	DIE FRANKEN	PIRATEN	
Anzahl											
17	18	19	20	21	22	23	24	25	26	27	

Noch: Niederbayern

											277
80	61	188	22	45	111	x	x	x	x	60	128
38	34	114	9	19	57	x	x	x	x	32	
29	15	20	9	40	56	x	x	x	x	15	131
13	8	5	4	19	34	x	x	x	x	9	
130	53	75	25	32	127	x	x	x	x	55	133
58	25	34	12	15	65	x	x	x	x	27	
70	26	76	7	19	43	x	x	x	x	33	134
34	13	38	3	13	24	x	x	x	x	15	
305	203	442	59	138	311	x	x	x	x	167	138
160	93	187	33	69	166	x	x	x	x	79	
55	40	136	5	30	55	x	x	x	x	19	139
28	24	61	3	15	29	x	x	x	x	10	
31	15	121	14	25	55	x	x	x	x	18	140
15	9	56	8	11	25	x	x	x	x	9	
18	13	40	13	9	21	x	x	x	x	5	141
10	6	16	10	5	9	x	x	x	x	3	
50	63	106	23	90	86	x	x	x	x	21	142
23	37	42	10	47	47	x	x	x	x	9	
31	36	93	9	19	69	x	x	x	x	38	144
18	20	44	3	12	38	x	x	x	x	19	
185	110	457	28	65	134	x	x	x	x	86	145
78	56	227	14	31	60	x	x	x	x	36	
23	13	113	10	10	28	x	x	x	x	11	147
14	7	50	5	6	16	x	x	x	x	5	
86	32	187	28	41	100	x	x	x	x	58	148
42	13	76	11	20	46	x	x	x	x	28	
99	42	526	21	60	103	x	x	x	x	62	149
59	21	199	10	32	58	x	x	x	x	32	
203	26	58	15	23	44	x	x	x	x	31	151
116	12	29	6	12	23	x	x	x	x	15	
44	14	172	9	14	46	x	x	x	x	32	152
20	6	73	4	8	28	x	x	x	x	17	
96	34	236	18	52	137	x	x	x	x	76	153
46	15	109	6	23	74	x	x	x	x	43	
34	7	103	1	16	84	x	x	x	x	35	154
17	4	50	-	8	42	x	x	x	x	16	
3 063	1 468	5 011	542	1 476	3 505	x	x	x	x	1 425	Zus.
1 585	738	2 273	258	747	1 860	x	x	x	x	693	

278

33	25	53	11	60	75	x	x	x	x	21	112
19	14	29	6	28	40	x	x	x	x	8	
107	34	130	10	63	86	x	x	x	x	42	113
54	20	84	5	31	42	x	x	x	x	19	
43	16	41	10	22	82	x	x	x	x	24	116
26	9	26	5	11	38	x	x	x	x	12	
54	20	83	18	43	29	x	x	x	x	16	117
27	11	48	5	22	14	x	x	x	x	7	
254	116	415	58	117	195	x	x	x	x	125	118
116	59	279	33	51	84	x	x	x	x	58	
24	22	45	22	19	33	x	x	x	x	18	120
15	12	25	10	9	13	x	x	x	x	8	
41	24	115	6	38	46	x	x	x	x	26	121
23	13	68	4	18	21	x	x	x	x	12	
137	112	206	58	148	159	x	x	x	x	51	123
59	59	133	24	76	83	x	x	x	x	21	
93	19	73	20	13	87	x	x	x	x	26	129
69	11	51	11	7	35	x	x	x	x	15	

Regierungsbezirken, Kreisen und Gemeinden

Von den gültigen Stimmen entfielen auf											Schl. Nr.
davon											
FDP	DIE LINKE	ÖDP	REP	NPD	BP	BüSo	DIE FREIHEIT	FRAUENLISTE	DIE FRANKEN	PIRATEN	
Anzahl											
17	18	19	20	21	22	23	24	25	26	27	

Noch: Niederbayern

											278
30	35	93	17	24	53	x	x	x	x	41	134
17	17	61	7	11	24	x	x	x	x	21	
75	43	183	28	66	84	x	x	x	x	57	139
42	20	129	14	27	40	x	x	x	x	26	
29	13	69	8	12	35	x	x	x	x	6	140
12	7	44	4	6	18	x	x	x	x	3	
68	48	152	37	71	120	x	x	x	x	73	141
47	30	91	17	33	54	x	x	x	x	27	
57	28	50	23	23	87	x	x	x	x	32	143
38	15	36	7	11	28	x	x	x	x	20	
71	32	130	14	28	77	x	x	x	x	29	144
21	15	68	5	13	43	x	x	x	x	16	
93	54	178	40	117	148	x	x	x	x	35	146
49	26	109	17	56	79	x	x	x	x	13	
11	10	21	5	3	28	x	x	x	x	15	147
7	5	13	1	1	11	x	x	x	x	9	
221	78	281	56	74	180	x	x	x	x	82	148
84	45	181	27	38	106	x	x	x	x	43	
48	14	14	8	51	22	x	x	x	x	7	149
20	5	8	4	7	11	x	x	x	x	2	
86	29	169	12	40	50	x	x	x	x	24	151
40	16	108	5	19	25	x	x	x	x	13	
66	20	147	25	23	44	x	x	x	x	26	154
46	11	105	10	8	20	x	x	x	x	15	
33	13	76	19	36	40	x	x	x	x	28	159
11	4	37	11	6	14	x	x	x	x	10	
81	50	101	18	78	87	x	x	x	x	29	167
44	32	53	8	43	43	x	x	x	x	15	
91	42	180	62	55	69	x	x	x	x	57	170
48	25	120	37	25	34	x	x	x	x	24	
12	14	10	5	9	16	x	x	x	x	4	171
6	8	7	2	4	5	x	x	x	x	2	
51	19	43	9	29	52	x	x	x	x	34	172
26	10	26	5	14	28	x	x	x	x	14	
73	57	141	18	138	77	x	x	x	x	36	177
35	31	87	8	75	43	x	x	x	x	16	
85	31	46	9	19	194	x	x	x	x	23	178
65	12	29	6	10	51	x	x	x	x	9	
37	21	60	21	14	30	x	x	x	x	23	179
21	9	37	7	5	10	x	x	x	x	13	
98	26	119	11	69	74	x	x	x	x	37	182
50	16	71	7	33	44	x	x	x	x	18	
85	37	49	4	21	37	x	x	x	x	9	184
66	19	35	2	8	12	x	x	x	x	4	
91	53	94	13	29	48	x	x	x	x	46	187
48	24	50	4	9	16	x	x	x	x	20	
31	22	59	18	8	68	x	x	x	x	33	189
22	12	41	6	3	27	x	x	x	x	24	
98	41	174	19	35	87	x	x	x	x	44	190
50	24	107	10	18	39	x	x	x	x	19	
92	46	111	27	68	92	x	x	x	x	51	192
46	27	77	14	33	47	x	x	x	x	21	
92	75	119	57	86	139	x	x	x	x	57	197
49	38	75	24	47	67	x	x	x	x	28	
36	12	193	1	10	32	x	x	x	x	7	198
22	3	142	1	5	12	x	x	x	x	4	

Noch: 1. Ergebnisse der Landtagswahl 2013 nach

Schl. Nr.	Gebiet	Stimm-berechtigte		Wähler	Art der Stimme	Ungültige Stimmen		Gültige Stimmen		Von den gültigen Stimmen entfielen auf									
		Nicht-wähler	Wahlbe-teiligung in %			Anzahl	%	Anzahl	%	CSU		SPD		FREIE WÄHLER		GRÜNE		Sonstige	
										7	8	9	10	11	12	13	14	15	16
1	2	3	4	5	6	7	8	9	10	11	12	13	14	15	16				

Noch: Niederbayern

278 Noch: Landkreis Straubing-Bogen

Zusammen	76 494	50 875	G	1 364	1,3	100 384	55 879	55,7	9 706	9,7	16 970	16,9	2 816	2,8	15 013	15,0
	25 619	66,5	E	470	0,9	50 404	27 822	55,2	5 265	10,4	8 238	16,3	1 111	2,2	7 968	15,8

279 Landkreis Dingolfing-Landau

112	Dingolfing, St	13 640	6 693	G	287	2,1	13 099	5 737	43,8	3 018	23,0	1 541	11,8	718	5,5	2 085	15,9
		6 947	49,1	E	105	1,6	6 588	2 961	44,9	1 395	21,2	796	12,1	310	4,7	1 126	17,1
113	Eichendorf, M	5 277	3 272	G	81	1,2	6 463	3 213	49,7	961	14,9	743	11,5	147	2,3	1 399	21,6
		2 005	62,0	E	33	1,0	3 239	1 557	48,1	449	13,9	317	9,8	57	1,8	859	26,5
115	Frontenhausen, M	3 433	1 874	G	56	1,5	3 692	1 683	45,6	704	19,1	524	14,2	150	4,1	631	17,1
		1 559	54,6	E	19	1,0	1 855	854	46,0	350	18,9	252	13,6	68	3,7	331	17,8
116	Gottfrieding	1 658	1 067	G	45	2,1	2 089	898	43,0	365	17,5	393	18,8	97	4,6	336	16,1
		591	64,4	E	13	1,2	1 054	483	45,8	156	14,8	187	17,7	40	3,8	188	17,8
122	Landau a.d.Isar, St	9 910	5 546	G	177	1,6	10 915	4 958	45,4	1 559	14,3	1 539	14,1	439	4,0	2 420	22,2
		4 364	56,0	E	64	1,2	5 482	2 487	45,4	782	14,3	587	10,7	196	3,6	1 430	26,1
124	Loiching	2 806	1 807	G	42	1,2	3 572	1 647	46,1	610	17,1	583	16,3	168	4,7	564	15,8
		999	64,4	E	20	1,1	1 787	846	47,3	282	15,8	280	15,7	66	3,7	313	17,5
125	Mamming	2 278	1 429	G	57	2,0	2 801	1 365	48,7	382	13,6	445	15,9	120	4,3	489	17,5
		849	62,7	E	30	2,1	1 399	661	47,2	186	13,3	221	15,8	48	3,4	283	20,2
126	Marklkofen	2 965	1 846	G	69	1,9	3 623	1 573	43,4	834	23,0	499	13,8	177	4,9	540	14,9
		1 119	62,3	E	32	1,7	1 814	811	44,7	448	24,7	214	11,8	72	4,0	269	14,8
127	Mengkofen	4 679	2 849	G	110	1,9	5 588	2 613	46,8	896	16,0	818	14,6	225	4,0	1 036	18,5
		1 830	60,9	E	44	1,5	2 805	1 336	47,6	428	15,3	395	14,1	98	3,5	548	19,5
128	Moosthenning	3 800	2 384	G	70	1,5	4 696	2 105	44,8	752	16,0	802	17,1	224	4,8	813	17,3
		1 416	62,7	E	31	1,3	2 351	1 038	44,2	344	14,6	396	16,8	91	3,9	482	20,5
130	Niederviehbach	1 941	1 225	G	56	2,3	2 394	1 096	45,8	375	15,7	393	16,4	122	5,1	408	17,0
		716	63,1	E	19	1,6	1 206	555	46,0	193	16,0	188	15,6	58	4,8	212	17,6
132	Pilsting, M	4 983	3 237	G	82	1,3	6 392	2 963	46,4	738	11,5	1 042	16,3	186	2,9	1 463	22,9
		1 746	65,0	E	34	1,1	3 203	1 420	44,3	342	10,7	382	11,9	86	2,7	973	30,4
134	Reisbach, M	5 853	3 703	G	119	1,6	7 287	3 613	49,6	1 174	16,1	1 039	14,3	265	3,6	1 196	16,4
		2 150	63,3	E	62	1,7	3 641	1 838	50,5	595	16,3	488	13,4	120	3,3	600	16,5
135	Simbach, M	2 895	1 869	G	50	1,3	3 688	1 956	53,0	463	12,6	478	13,0	182	4,9	609	16,5
		1 026	64,6	E	31	1,7	1 838	967	52,6	225	12,2	213	11,6	92	5,0	341	18,6
137	Wallersdorf, M	5 169	3 096	G	72	1,2	6 120	2 866	46,8	649	10,6	1 345	22,0	186	3,0	1 074	17,5
		2 073	59,9	E	38	1,2	3 058	1 545	50,5	354	11,6	395	12,9	99	3,2	665	21,7
	Zusammen	71 287	41 897	G	1 373	1,6	82 419	38 286	46,5	13 480	16,4	12 184	14,8	3 406	4,1	15 063	18,3
		29 390	58,8	E	575	1,4	41 320	19 359	46,9	6 529	15,8	5 311	12,9	1 501	3,6	8 620	20,9
	Landkreise zusammen	808 119	487 086	G	14 084	1,4	960 073	490 748	51,1	129 598	13,5	143 967	15,0	50 595	5,3	145 165	15,1
		321 033	60,3	E	5 233	1,1	481 846	249 796	51,8	68 229	14,2	66 825	13,9	23 806	4,9	73 190	15,2

G = Gesamtstimmen. E = Erststimmen.

Regierungsbezirken, Kreisen und Gemeinden

Von den gültigen Stimmen entfielen auf											Schl. Nr.
davon											
FDP	DIE LINKE	ÖDP	REP	NPD	BP	BüSo	DIE FREIHEIT	FRAUENLISTE	DIE FRANKEN	PIRATEN	
Anzahl											
17	18	19	20	21	22	23	24	25	26	27	

Noch: Niederbayern

											278	
2 727	1 351	4 223	797	1 759	2 862	x	x	x	x	1 294	Zus.	
1 440	714	2 690	373	821	1 321	x	x	x	x	609		
											279	
532	341	303	134	136	446	x	x	x	x	193	112	
276	190	159	72	64	278	x	x	x	x	87		
211	140	502	120	131	198	x	x	x	x	97	113	
145	66	370	68	59	104	x	x	x	x	47		
114	65	61	57	70	202	x	x	x	x	62	115	
61	28	32	34	35	111	x	x	x	x	30		
67	60	49	36	16	75	x	x	x	x	33	116	
46	31	24	19	9	45	x	x	x	x	14		
650	227	617	320	150	318	x	x	x	x	138	122	
458	110	383	169	69	177	x	x	x	x	64		
100	78	122	46	44	124	x	x	x	x	50	124	
55	44	69	27	19	73	x	x	x	x	26		
96	51	142	38	20	117	x	x	x	x	25	125	
71	28	73	22	8	70	x	x	x	x	11		
107	56	99	56	35	130	x	x	x	x	57	126	
55	27	45	32	15	70	x	x	x	x	25		
238	84	177	69	122	277	x	x	x	x	69	127	
131	45	85	38	47	170	x	x	x	x	32		
226	59	127	62	78	207	x	x	x	x	54	128	
154	33	69	35	35	129	x	x	x	x	27		
111	45	69	31	26	98	x	x	x	x	28	130	
47	22	37	19	15	56	x	x	x	x	16		
625	124	178	138	84	227	x	x	x	x	87	132	
535	60	101	74	36	130	x	x	x	x	37		
255	92	308	90	95	239	x	x	x	x	117	134	
155	48	133	49	46	121	x	x	x	x	48		
136	49	128	59	61	126	x	x	x	x	50	135	
90	23	81	33	29	61	x	x	x	x	24		
258	72	211	148	113	198	x	x	x	x	74	137	
191	37	136	80	57	128	x	x	x	x	36		
3 726	1 543	3 093	1 404	1 181	2 982	x	x	x	x	1 134	Zus.	
2 470	792	1 797	771	543	1 723	x	x	x	x	524		
32 893	16 147	29 734	8 025	12 910	31 949	x	x	x	x	13 507	Lkr	
15 494	8 057	15 841	4 181	6 273	17 056	x	x	x	x	6 288		

Regierungsbezirken, Kreisen und Gemeinden

Von den gültigen Stimmen entfielen auf											Schl. Nr.
davon											
FDP	DIE LINKE	ÖDP	REP	NPD	BP	BüSo	DIE FREIHEIT	FRAUENLISTE	DIE FRANKEN	PIRATEN	
Anzahl											
17	18	19	20	21	22	23	24	25	26	27	

Oberpfalz

870	953	1 338	192	396	810	x	x	x	x	785	361
442	489	625	96	193	468	x	x	x	x	410	
3 761	3 468	4 299	590	729	1 837	x	x	x	x	3 505	362
1 826	1 781	2 052	294	367	922	x	x	x	x	1 591	
1 099	1 104	703	192	583	716	x	x	x	x	826	363
663	523	368	74	328	401	x	x	x	x	430	
5 730	5 525	6 340	974	1 708	3 363	x	x	x	x	5 116	Zus.
2 931	2 793	3 045	464	888	1 791	x	x	x	x	2 431	
											371
54	61	148	11	34	53	x	x	x	x	69	111
29	33	60	6	16	30	x	x	x	x	37	
122	163	84	59	71	112	x	x	x	x	159	113
43	84	38	31	31	61	x	x	x	x	83	
60	30	41	13	23	35	x	x	x	x	46	116
29	16	19	9	9	19	x	x	x	x	24	
39	31	93	15	49	103	x	x	x	x	38	118
25	14	41	6	26	51	x	x	x	x	21	
66	39	323	24	10	28	x	x	x	x	38	119
36	29	70	14	6	21	x	x	x	x	22	
67	23	82	14	30	58	x	x	x	x	54	120
51	10	37	8	13	32	x	x	x	x	26	
43	47	60	12	37	55	x	x	x	x	47	121
18	22	28	8	16	30	x	x	x	x	25	
48	54	218	17	39	82	x	x	x	x	85	122
23	26	96	9	19	42	x	x	x	x	42	
3	12	32	1	7	18	x	x	x	x	20	123
1	6	11	-	4	9	x	x	x	x	8	
68	61	167	37	53	71	x	x	x	x	111	126
28	31	75	19	27	39	x	x	x	x	60	
100	128	153	38	78	103	x	x	x	x	177	127
45	59	69	21	37	51	x	x	x	x	90	
27	30	41	25	19	29	x	x	x	x	48	128
10	16	17	17	8	16	x	x	x	x	26	
27	27	41	14	21	36	x	x	x	x	23	129
14	11	18	11	10	18	x	x	x	x	14	
57	46	51	22	14	46	x	x	x	x	33	131
21	27	29	11	5	23	x	x	x	x	17	
32	55	130	20	32	67	x	x	x	x	64	132
16	29	64	12	13	36	x	x	x	x	37	
34	37	84	16	17	28	x	x	x	x	36	135
12	22	24	9	9	14	x	x	x	x	18	
168	216	215	58	118	255	x	x	x	x	230	136
85	108	97	30	53	134	x	x	x	x	118	
38	47	40	15	9	41	x	x	x	x	26	140
16	26	14	9	4	25	x	x	x	x	13	
98	56	75	31	27	64	x	x	x	x	53	141
42	33	29	15	14	36	x	x	x	x	31	
54	97	138	39	44	81	x	x	x	x	79	144
23	54	66	24	16	40	x	x	x	x	38	
35	59	49	12	58	95	x	x	x	x	59	146
19	31	17	5	33	43	x	x	x	x	27	
45	36	51	29	100	63	x	x	x	x	33	148
29	17	24	13	60	30	x	x	x	x	16	
69	58	114	23	64	118	x	x	x	x	64	150
33	25	53	13	29	51	x	x	x	x	29	
463	594	326	173	167	254	x	x	x	x	372	151
193	383	158	109	83	136	x	x	x	x	203	

Regierungsbezirken, Kreisen und Gemeinden

Von den gültigen Stimmen entfielen auf											Schl. Nr.
davon											
FDP	DIE LINKE	ÖDP	REP	NPD	BP	BüSo	DIE FREIHEIT	FRAUENLISTE	DIE FRANKEN	PIRATEN	
Anzahl											
17	18	19	20	21	22	23	24	25	26	27	
Noch: Oberpfalz											371
65	46	124	22	54	90	x	x	x	x	69	154
30	27	57	14	26	52	x	x	x	x	34	
57	81	446	22	67	95	x	x	x	x	98	156
28	45	176	10	31	51	x	x	x	x	53	
20	23	24	20	5	20	x	x	x	x	18	157
11	14	9	12	3	11	x	x	x	x	11	
1 959	2 157	3 350	782	1 247	2 100	x	x	x	x	2 149	Zus.
910	1 198	1 396	445	601	1 101	x	x	x	x	1 123	
372											
18	23	61	10	17	86	x	x	x	x	37	112
10	13	39	4	10	26	x	x	x	x	22	
29	16	21	8	46	137	x	x	x	x	19	113
14	6	14	4	23	76	x	x	x	x	13	
18	20	27	5	11	56	x	x	x	x	33	115
13	9	10	-	5	31	x	x	x	x	18	
185	285	198	80	127	256	x	x	x	x	192	116
88	132	76	39	58	111	x	x	x	x	91	
26	30	26	10	19	61	x	x	x	x	30	117
13	14	14	4	10	32	x	x	x	x	14	
47	31	103	23	45	195	x	x	x	x	53	124
22	14	82	11	23	57	x	x	x	x	41	
52	49	72	21	30	57	x	x	x	x	31	125
32	29	35	11	16	27	x	x	x	x	17	
103	153	86	38	58	525	x	x	x	x	135	126
62	75	56	19	30	144	x	x	x	x	63	
8	19	9	6	8	58	x	x	x	x	15	128
3	10	5	2	4	17	x	x	x	x	9	
12	10	23	13	14	70	x	x	x	x	40	130
8	5	13	8	6	40	x	x	x	x	19	
28	26	28	12	9	102	x	x	x	x	23	135
18	14	15	6	5	53	x	x	x	x	11	
136	78	166	56	53	220	x	x	x	x	137	137
70	40	80	26	27	119	x	x	x	x	69	
29	28	43	16	20	93	x	x	x	x	34	138
15	14	23	8	8	44	x	x	x	x	20	
30	20	38	4	19	37	x	x	x	x	19	142
18	11	20	3	9	20	x	x	x	x	9	
36	21	38	4	21	71	x	x	x	x	36	143
16	11	16	2	9	37	x	x	x	x	16	
43	28	197	25	34	177	x	x	x	x	74	144
23	16	170	6	19	68	x	x	x	x	54	
20	15	34	13	10	43	x	x	x	x	13	146
11	8	16	7	4	20	x	x	x	x	6	
5	19	23	3	2	10	x	x	x	x	21	147
1	11	12	1	2	4	x	x	x	x	9	
21	17	32	11	23	13	x	x	x	x	11	149
11	8	16	7	11	8	x	x	x	x	6	
15	32	47	15	36	25	x	x	x	x	34	150
7	16	20	9	19	13	x	x	x	x	18	
32	31	43	10	18	64	x	x	x	x	23	151
18	14	26	5	8	28	x	x	x	x	9	
233	152	136	93	117	157	x	x	x	x	150	153
177	85	68	51	59	80	x	x	x	x	75	
38	24	39	29	24	55	x	x	x	x	49	154
22	12	20	15	9	31	x	x	x	x	25	
14	23	24	22	17	53	x	x	x	x	20	155
9	13	11	9	6	25	x	x	x	x	10	

Regierungsbezirken, Kreisen und Gemeinden

Von den gültigen Stimmen entfielen auf											Schl. Nr.
davon											
FDP	DIE LINKE	ÖDP	REP	NPD	BP	BüSo	DIE FREIHEIT	FRAUENLISTE	DIE FRANKEN	PIRATEN	
Anzahl											
17	18	19	20	21	22	23	24	25	26	27	
Noch: Oberpfalz											
											372
11	21	12	9	18	17	x	x	x	x	37	157
5	10	6	5	7	9	x	x	x	x	18	
32	43	63	24	18	57	x	x	x	x	33	158
19	23	19	13	10	35	x	x	x	x	17	
17	51	47	21	23	38	x	x	x	x	34	161
12	27	21	11	13	16	x	x	x	x	16	
35	40	29	9	17	49	x	x	x	x	33	163
17	19	14	5	8	23	x	x	x	x	17	
40	87	69	33	68	115	x	x	x	x	30	164
20	53	29	16	31	61	x	x	x	x	14	
18	18	12	3	3	25	x	x	x	x	13	165
10	11	7	1	1	13	x	x	x	x	6	
36	30	35	12	27	22	x	x	x	x	29	167
22	16	19	9	13	13	x	x	x	x	14	
17	30	22	9	16	40	x	x	x	x	21	168
8	17	10	5	8	18	x	x	x	x	12	
52	34	42	31	24	67	x	x	x	x	42	169
27	20	23	19	12	29	x	x	x	x	21	
47	31	34	24	29	43	x	x	x	x	21	170
30	15	18	13	13	24	x	x	x	x	13	
84	98	71	22	63	118	x	x	x	x	81	171
39	47	32	9	30	49	x	x	x	x	43	
19	46	24	17	35	79	x	x	x	x	33	174
8	24	12	10	16	30	x	x	x	x	15	
13	29	31	6	8	41	x	x	x	x	35	175
6	12	13	2	3	15	x	x	x	x	19	
20	19	24	1	9	41	x	x	x	x	19	177
12	9	11	1	5	18	x	x	x	x	9	
13	24	25	8	28	94	x	x	x	x	8	178
7	13	16	4	16	46	x	x	x	x	4	
1 632	1 751	2 054	756	1 164	3 467	x	x	x	x	1 698	Zus.
923	896	1 107	380	566	1 510	x	x	x	x	882	
											373
126	268	298	33	129	144	x	x	x	x	201	112
56	209	183	20	59	72	x	x	x	x	107	
152	98	162	28	108	136	x	x	x	x	133	113
92	48	79	12	55	67	x	x	x	x	85	
33	30	46	16	40	54	x	x	x	x	54	114
19	15	17	8	20	24	x	x	x	x	31	
29	37	56	13	40	60	x	x	x	x	49	115
12	16	31	7	19	33	x	x	x	x	23	
72	50	87	19	60	84	x	x	x	x	110	119
28	27	43	9	27	39	x	x	x	x	55	
60	85	110	12	85	87	x	x	x	x	97	121
25	43	47	6	39	39	x	x	x	x	43	
132	166	168	46	79	119	x	x	x	x	206	126
56	90	79	23	32	44	x	x	x	x	104	
26	21	9	27	42	41	x	x	x	x	37	134
11	11	5	15	16	20	x	x	x	x	17	
47	35	207	20	75	73	x	x	x	x	69	140
26	16	90	10	33	36	x	x	x	x	37	
29	26	28	6	4	35	x	x	x	x	35	143
10	12	11	3	1	14	x	x	x	x	17	
80	124	75	27	63	107	x	x	x	x	137	146
36	74	41	15	32	49	x	x	x	x	68	
947	675	688	156	511	597	x	x	x	x	970	147
488	361	298	75	249	268	x	x	x	x	555	

Regierungsbezirken, Kreisen und Gemeinden

Von den gültigen Stimmen entfielen auf											Schl. Nr.
davon											
FDP	DIE LINKE	ÖDP	REP	NPD	BP	BüSo	DIE FREIHEIT	FRAUENLISTE	DIE FRANKEN	PIRATEN	
Anzahl											
17	18	19	20	21	22	23	24	25	26	27	

Noch: Oberpfalz

											373
69	118	111	30	45	115	x	x	x	x	127	151
31	56	51	14	22	54	x	x	x	x	58	
42	60	81	13	41	54	x	x	x	x	60	153
17	31	39	8	16	23	x	x	x	x	35	
150	177	111	51	133	70	x	x	x	x	205	155
72	86	58	26	67	32	x	x	x	x	109	
116	124	86	38	86	83	x	x	x	x	169	156
57	65	39	18	47	40	x	x	x	x	82	
86	55	54	10	39	52	x	x	x	x	75	159
32	26	29	5	17	27	x	x	x	x	42	
38	54	75	21	48	121	x	x	x	x	113	160
17	27	34	11	23	54	x	x	x	x	55	
42	71	80	24	64	166	x	x	x	x	94	167
16	35	39	11	28	78	x	x	x	x	49	
2 276	2 274	2 532	590	1 692	2 198	x	x	x	x	2 941	Zus.
1 101	1 248	1 213	296	802	1 013	x	x	x	x	1 572	
											374
77	91	113	47	82	109	x	x	x	x	88	111
46	47	62	12	42	61	x	x	x	x	42	
121	75	72	23	61	56	x	x	x	x	54	117
35	41	19	12	31	30	x	x	x	x	24	
42	38	78	35	182	63	x	x	x	x	62	118
21	20	61	17	103	38	x	x	x	x	34	
24	44	50	8	44	74	x	x	x	x	37	119
11	20	24	4	24	46	x	x	x	x	18	
145	80	75	29	67	77	x	x	x	x	71	121
77	41	41	10	38	38	x	x	x	x	34	
17	37	27	16	29	43	x	x	x	x	24	122
7	19	14	7	15	26	x	x	x	x	11	
16	33	58	6	38	40	x	x	x	x	9	123
9	14	36	1	20	22	x	x	x	x	3	
78	283	81	30	69	151	x	x	x	x	78	124
30	148	31	15	31	85	x	x	x	x	36	
21	19	36	4	30	30	x	x	x	x	27	127
11	8	20	2	15	16	x	x	x	x	14	
20	3	20	2	1	9	x	x	x	x	21	128
12	2	10	-	1	6	x	x	x	x	10	
34	43	79	31	30	34	x	x	x	x	26	129
16	25	32	15	13	23	x	x	x	x	12	
15	24	39	9	25	35	x	x	x	x	29	131
11	13	22	3	15	21	x	x	x	x	15	
19	12	57	12	23	34	x	x	x	x	21	132
7	6	45	6	12	17	x	x	x	x	9	
80	77	107	23	66	111	x	x	x	x	64	133
54	33	56	8	34	73	x	x	x	x	31	
47	59	42	16	126	67	x	x	x	x	60	134
23	29	22	8	73	34	x	x	x	x	30	
40	36	87	20	49	53	x	x	x	x	25	137
19	20	62	7	26	30	x	x	x	x	13	
132	101	119	33	97	132	x	x	x	x	81	139
77	49	62	12	50	69	x	x	x	x	41	
23	44	26	6	9	21	x	x	x	x	13	140
7	22	8	3	4	10	x	x	x	x	6	
65	50	38	12	35	67	x	x	x	x	48	144
40	25	26	7	18	34	x	x	x	x	25	
50	36	30	2	21	45	x	x	x	x	42	146
29	20	18	-	13	25	x	x	x	x	18	

Noch: 1. Ergebnisse der Landtagswahl 2013 nach

Schl. Nr.	Gebiet	Stimm-berechtigte		Wähler	Art der Stimme	Ungültige Stimmen		Gültige Stimmen		Von den gültigen Stimmen entfielen auf									
		Nicht-wähler	Wahl-beteiligung in %			Anzahl	%	Anzahl	%	CSU		SPD		FREIE WÄHLER		GRÜNE		Sonstige	
										Anzahl	%	Anzahl	%	Anzahl	%	Anzahl	%	Anzahl	%
										1	2	3	4	5	6	7	8	9	10

Noch: Oberpfalz

374 Noch: Landkreis Neustadt a.d. Waldnaab

147	Pleystein, St	2 016 613	1 403 69,6	G E	66 2,4 28 2,0	2 740 1 375	1 422 51,9 699 50,8	729 26,6 362 26,3	167 6,1 83 6,0	49 1,8 19 1,4	373 13,6 212 15,4
148	Trabitz	1 036 278	758 73,2	G E	30 2,0 13 1,7	1 486 745	833 56,1 412 55,3	191 12,9 80 10,7	185 12,4 116 15,6	73 4,9 47 6,3	204 13,7 90 12,1
149	Pressath, St	3 574 1 117	2 457 68,7	G E	44 0,9 17 0,7	4 870 2 440	2 504 51,4 1 261 51,7	1 118 23,0 509 20,9	440 9,0 280 11,5	160 3,3 90 3,7	648 13,3 300 12,3
150	Püchersreuth	1 294 336	958 74,0	G E	15 0,8 5 0,5	1 901 953	938 49,3 442 46,4	456 24,0 264 27,7	209 11,0 92 9,7	58 3,1 27 2,8	240 12,6 128 13,4
154	Schirmitz	1 666 531	1 135 68,1	G E	51 2,2 23 2,0	2 219 1 112	1 081 48,7 520 46,8	584 26,3 321 28,9	180 8,1 78 7,0	110 5,0 57 5,1	264 11,9 136 12,2
155	Schlammersdorf	713 177	536 75,2	G E	19 1,8 9 1,7	1 053 527	646 61,3 312 59,2	109 10,4 54 10,2	190 18,0 104 19,7	28 2,7 19 3,6	80 7,6 38 7,2
156	Schwarzenbach	907 298	609 67,1	G E	12 1,0 5 0,8	1 206 604	516 42,8 259 42,9	357 29,6 178 29,5	146 12,1 73 12,1	39 3,2 22 3,6	148 12,3 72 11,9
157	Speinshart	881 183	698 79,2	G E	22 1,6 5 0,7	1 374 693	773 56,3 388 56,0	164 11,9 79 11,4	202 14,7 114 16,5	78 5,7 50 7,2	157 11,4 62 8,9
158	Störnstein	1 179 294	885 75,1	G E	20 1,1 6 0,7	1 750 879	770 44,0 365 41,5	469 26,8 275 31,3	261 14,9 115 13,1	69 3,9 33 3,8	181 10,3 91 10,4
159	Tännesberg, M	1 269 362	907 71,5	G E	42 2,3 24 2,6	1 772 883	893 50,4 441 49,9	342 19,3 178 20,2	240 13,5 110 12,5	64 3,6 29 3,3	233 13,1 125 14,2
160	Theisseil	957 236	721 75,3	G E	23 1,6 11 1,5	1 419 710	725 51,1 363 51,1	225 15,9 125 17,6	254 17,9 111 15,6	78 5,5 36 5,1	137 9,7 75 10,6
162	Vohenstrauß, St	5 910 2 172	3 738 63,2	G E	206 2,8 118 3,2	7 269 3 619	3 679 50,6 1 797 49,7	1 861 25,6 887 24,5	409 5,6 172 4,8	197 2,7 81 2,2	1 123 15,4 682 18,8
163	Vorbach	844 188	656 77,7	G E	25 1,9 11 1,7	1 287 645	615 47,8 325 50,4	103 8,0 50 7,8	378 29,4 168 26,0	53 4,1 33 5,1	138 10,7 69 10,7
164	Waidhaus, M	1 846 535	1 311 71,0	G E	34 1,3 13 1,0	2 588 1 298	1 036 40,0 529 40,8	1 038 40,1 495 38,1	132 5,1 68 5,2	82 3,2 28 2,2	300 11,6 178 13,7
165	Waldthurn, M	1 636 458	1 178 72,0	G E	62 2,6 27 2,3	2 294 1 151	1 234 53,8 602 52,3	522 22,8 273 23,7	215 9,4 88 7,6	41 1,8 18 1,6	282 12,3 170 14,8
166	Weierhammer	3 090 898	2 192 70,9	G E	69 1,6 28 1,3	4 315 2 164	2 278 52,8 1 118 51,7	1 080 25,0 568 26,2	304 7,0 128 5,9	138 3,2 70 3,2	515 11,9 280 12,9
168	Windischeschenbach, St	4 031 1 353	2 678 66,4	G E	150 2,8 126 4,7	5 206 2 552	2 687 51,6 1 357 53,2	1 551 29,8 716 28,1	340 6,5 162 6,3	148 2,8 73 2,9	480 9,2 244 9,6
170	Bechtsrieth	859 258	601 70,0	G E	18 1,5 9 1,5	1 184 592	593 50,1 296 50,0	324 27,4 170 28,7	90 7,6 39 6,6	47 4,0 21 3,5	130 11,0 66 11,1
	Zusammen	76 606 24 654	51 952 67,8	G E	1 770 1,7 861 1,7	102 132 51 090	50 601 49,5 24 994 48,9	25 594 25,1 12 888 25,2	9 816 9,6 4 782 9,4	3 424 3,4 1 736 3,4	12 697 12,4 6 690 13,1

375 Landkreis Regensburg

113	Alteglofsheim	2 583 770	1 813 70,2	G E	46 1,3 12 0,7	3 580 1 801	1 622 45,3 805 44,7	519 14,5 232 12,9	739 20,6 425 23,6	226 6,3 100 5,6	474 13,2 239 13,3
114	Altenthann	1 237 382	855 69,1	G E	26 1,5 8 0,9	1 684 847	944 56,1 475 56,1	131 7,8 50 5,9	369 21,9 215 25,4	71 4,2 37 4,4	169 10,0 70 8,3
115	Aufhausen	1 394 469	925 66,4	G E	35 1,9 10 1,1	1 815 915	967 53,3 479 52,3	260 14,3 115 12,6	317 17,5 190 20,8	69 3,8 31 3,4	202 11,1 100 10,9
116	Bach a.d. Donau	1 486 554	932 62,7	G E	36 1,9 20 2,1	1 828 912	1 049 57,4 538 59,0	254 13,9 103 11,3	196 10,7 118 12,9	87 4,8 46 5,0	242 13,2 107 11,7
117	Barbing	3 980 1 354	2 626 66,0	G E	117 2,2 48 1,8	5 135 2 578	2 930 57,1 1 518 58,9	693 13,5 311 12,1	759 14,8 390 15,1	243 4,7 111 4,3	510 9,9 248 9,6
118	Beratzhausen, M	4 310 1 390	2 920 67,7	G E	111 1,9 84 2,9	5 729 2 836	3 192 55,7 1 347 47,5	727 12,7 360 12,7	1 035 18,1 770 27,2	275 4,8 112 3,9	500 8,7 247 8,7
119	Bernhardswald	4 497 1 380	3 117 69,3	G E	74 1,2 29 0,9	6 160 3 088	3 226 52,4 1 598 51,7	909 14,8 419 13,6	865 14,0 529 17,1	402 6,5 186 6,0	758 12,3 356 11,5
120	Brennberg	1 508 552	956 63,4	G E	56 2,9 28 2,9	1 856 928	1 009 54,4 499 53,8	140 7,5 56 6,0	366 19,7 224 24,1	102 5,5 46 5,0	239 12,9 103 11,1
122	Brunn	1 084 293	791 73,0	G E	12 0,8 5 0,6	1 570 786	710 45,2 309 39,3	278 17,7 132 16,8	287 18,3 220 28,0	113 7,2 44 5,6	182 11,6 81 10,3

G = Gesamtstimmen. E = Erststimmen.

Regierungsbezirken, Kreisen und Gemeinden

Von den gültigen Stimmen entfielen auf											Schl. Nr.
davon											
FDP	DIE LINKE	ÖDP	REP	NPD	BP	BüSo	DIE FREIHEIT	FRAUENLISTE	DIE FRANKEN	PIRATEN	
Anzahl											
17	18	19	20	21	22	23	24	25	26	27	

Noch: Oberpfalz

											374
28	34	108	27	63	69	x	x	x	x	44	147
13	15	74	13	34	39	x	x	x	x	24	
30	16	65	13	24	36	x	x	x	x	20	148
11	9	23	7	10	19	x	x	x	x	11	
75	115	128	36	123	97	x	x	x	x	74	149
31	63	41	18	62	52	x	x	x	x	33	
22	31	57	13	47	38	x	x	x	x	32	150
14	16	28	5	26	20	x	x	x	x	19	
60	28	42	7	38	34	x	x	x	x	55	154
34	12	20	2	19	22	x	x	x	x	27	
7	11	20	12	8	11	x	x	x	x	11	155
4	6	8	4	4	7	x	x	x	x	5	
13	29	22	6	44	22	x	x	x	x	12	156
7	16	9	4	19	12	x	x	x	x	5	
20	28	63	2	27	10	x	x	x	x	7	157
3	16	18	2	13	6	x	x	x	x	4	
31	15	45	6	23	35	x	x	x	x	26	158
17	5	23	3	13	17	x	x	x	x	13	
30	18	68	19	27	39	x	x	x	x	32	159
17	10	40	7	14	18	x	x	x	x	19	
20	18	48	2	20	18	x	x	x	x	11	160
13	7	27	1	13	9	x	x	x	x	5	
147	107	409	51	141	149	x	x	x	x	119	162
73	54	327	17	73	83	x	x	x	x	55	
21	31	26	3	20	23	x	x	x	x	14	163
8	18	12	1	9	14	x	x	x	x	7	
26	40	72	28	65	40	x	x	x	x	29	164
15	24	54	12	37	22	x	x	x	x	14	
36	36	82	8	27	55	x	x	x	x	38	165
26	16	58	3	13	35	x	x	x	x	19	
51	65	72	38	127	93	x	x	x	x	69	166
28	32	34	14	77	61	x	x	x	x	34	
53	83	70	25	76	113	x	x	x	x	60	168
24	45	34	11	36	65	x	x	x	x	29	
29	13	23	6	12	33	x	x	x	x	14	170
17	6	10	2	7	18	x	x	x	x	6	
1 765	1 903	2 654	666	1 996	2 166	x	x	x	x	1 547	Zus.
897	972	1 511	275	1 057	1 223	x	x	x	x	755	

375

71	37	146	22	32	99	x	x	x	x	67	113
33	19	86	10	15	46	x	x	x	x	30	
23	22	30	25	11	47	x	x	x	x	11	114
9	15	7	6	5	22	x	x	x	x	6	
25	16	42	13	14	62	x	x	x	x	30	115
14	7	22	5	5	31	x	x	x	x	16	
37	35	61	21	17	53	x	x	x	x	18	116
13	17	25	10	8	26	x	x	x	x	8	
88	75	97	26	62	86	x	x	x	x	76	117
38	43	50	11	28	47	x	x	x	x	31	
96	63	71	27	45	103	x	x	x	x	95	118
43	31	37	11	25	50	x	x	x	x	50	
69	87	141	173	54	139	x	x	x	x	95	119
32	44	85	51	27	69	x	x	x	x	48	
28	19	80	33	19	43	x	x	x	x	17	120
9	9	31	17	9	21	x	x	x	x	7	
17	14	44	11	23	40	x	x	x	x	33	122
6	6	21	6	10	19	x	x	x	x	13	

Regierungsbezirken, Kreisen und Gemeinden

Von den gültigen Stimmen entfielen auf											Schl. Nr.
davon											
FDP	DIE LINKE	ÖDP	REP	NPD	BP	BüSo	DIE FREIHEIT	FRAUENLISTE	DIE FRANKEN	PIRATEN	
Anzahl											
17	18	19	20	21	22	23	24	25	26	27	
Noch: Oberpfalz											375
32	57	60	8	11	40	x	x	x	x	27	127
15	28	32	2	7	21	x	x	x	x	15	
90	56	134	31	37	81	x	x	x	x	49	130
42	30	71	11	16	38	x	x	x	x	25	
26	31	26	9	17	60	x	x	x	x	27	131
13	14	13	2	8	29	x	x	x	x	9	
32	27	61	19	18	57	x	x	x	x	33	143
13	14	35	11	7	29	x	x	x	x	18	
186	76	134	52	110	180	x	x	x	x	135	148
66	34	67	22	58	93	x	x	x	x	61	
37	18	19	15	16	18	x	x	x	x	21	153
26	10	9	6	8	4	x	x	x	x	9	
50	50	67	42	57	51	x	x	x	x	68	156
28	26	31	21	27	20	x	x	x	x	33	
36	27	40	22	20	65	x	x	x	x	44	161
17	15	26	9	12	36	x	x	x	x	18	
83	116	128	26	37	109	x	x	x	x	153	162
38	62	67	10	20	56	x	x	x	x	68	
497	229	388	78	66	228	x	x	x	x	260	165
248	122	186	40	33	118	x	x	x	x	125	
74	65	351	42	37	121	x	x	x	x	91	170
29	31	211	18	20	56	x	x	x	x	43	
40	21	52	10	23	62	x	x	x	x	19	171
15	11	24	4	9	31	x	x	x	x	9	
182	190	190	51	84	178	x	x	x	x	207	174
75	99	118	29	42	84	x	x	x	x	102	
181	188	262	43	79	191	x	x	x	x	193	175
81	90	150	20	42	93	x	x	x	x	91	
177	135	325	51	113	202	x	x	x	x	182	179
82	71	181	22	60	97	x	x	x	x	85	
164	101	206	35	58	177	x	x	x	x	132	180
85	55	95	16	29	75	x	x	x	x	62	
70	43	159	11	20	71	x	x	x	x	65	181
27	22	79	5	7	32	x	x	x	x	32	
15	23	45	20	27	30	x	x	x	x	21	182
7	10	20	12	13	15	x	x	x	x	10	
40	29	97	41	21	136	x	x	x	x	31	183
16	17	34	16	8	80	x	x	x	x	14	
40	23	42	20	10	30	x	x	x	x	29	184
19	10	18	9	4	13	x	x	x	x	11	
321	308	400	415	196	315	x	x	x	x	264	190
163	154	209	126	100	157	x	x	x	x	133	
19	8	49	3	8	34	x	x	x	x	9	191
8	3	22	2	4	17	x	x	x	x	2	
113	100	249	153	108	421	x	x	x	x	138	196
51	45	116	114	52	205	x	x	x	x	65	
183	174	327	50	40	115	x	x	x	x	131	199
88	84	165	24	19	60	x	x	x	x	66	
44	26	53	12	23	56	x	x	x	x	31	201
19	13	30	7	12	27	x	x	x	x	12	
131	116	139	31	30	127	x	x	x	x	104	204
58	51	70	14	16	62	x	x	x	x	49	
42	29	103	12	54	123	x	x	x	x	51	205
18	16	57	6	28	59	x	x	x	x	23	
142	172	198	81	95	236	x	x	x	x	167	208
71	84	88	36	53	104	x	x	x	x	78	

Regierungsbezirken, Kreisen und Gemeinden

Von den gültigen Stimmen entfielen auf											Schl. Nr.
davon											
FDP	DIE LINKE	ÖDP	REP	NPD	BP	BüSo	DIE FREIHEIT	FRAUENLISTE	DIE FRANKEN	PIRATEN	
Anzahl											
17	18	19	20	21	22	23	24	25	26	27	
Noch: Oberpfalz											
											375
44	34	258	28	34	84		x	x	x	x	38
19	17	83	12	17	44		x	x	x	x	16
66	78	210	46	54	161		x	x	x	x	45
30	36	59	20	24	75		x	x	x	x	25
14	25	42	7	16	33		x	x	x	x	21
5	9	18	1	7	12		x	x	x	x	10
159	81	134	79	41	113		x	x	x	x	100
72	39	76	27	20	56		x	x	x	x	51
3 784	3 024	5 660	1 894	1 837	4 577		x	x	x	x	3 328
1 741	1 513	2 824	801	914	2 229		x	x	x	x	1 579
											Zus.
											376
10	10	71	8	18	27		x	x	x	x	16
1	5	53	3	11	16		x	x	x	x	6
21	78	69	36	42	79		x	x	x	x	49
10	38	34	17	20	48		x	x	x	x	24
46	48	32	40	43	128		x	x	x	x	47
23	22	15	16	19	68		x	x	x	x	22
175	234	332	84	237	356		x	x	x	x	214
80	107	126	36	147	180		x	x	x	x	107
20	8	29	6	12	29		x	x	x	x	11
8	4	14	4	6	15		x	x	x	x	5
18	49	63	15	29	70		x	x	x	x	29
10	32	44	8	17	39		x	x	x	x	12
5	9	38	8	7	20		x	x	x	x	28
1	5	27	4	4	12		x	x	x	x	15
11	1	106	9	10	16		x	x	x	x	15
6	-	79	5	5	12		x	x	x	x	7
108	263	191	87	115	413		x	x	x	x	297
51	132	78	45	63	194		x	x	x	x	149
95	83	551	17	70	117		x	x	x	x	103
40	44	442	7	39	63		x	x	x	x	44
15	7	23	4	6	22		x	x	x	x	7
8	4	15	3	3	14		x	x	x	x	4
120	124	195	32	95	182		x	x	x	x	118
51	65	114	16	49	107		x	x	x	x	57
25	22	114	13	20	26		x	x	x	x	19
5	12	65	7	12	13		x	x	x	x	9
82	129	78	52	65	176		x	x	x	x	86
35	64	37	21	34	93		x	x	x	x	34
73	84	410	26	59	188		x	x	x	x	92
35	39	328	13	33	82		x	x	x	x	42
139	88	153	31	63	78		x	x	x	x	61
31	44	80	12	30	40		x	x	x	x	20
58	63	1 066	23	78	110		x	x	x	x	62
24	32	907	10	36	47		x	x	x	x	25
28	36	111	18	54	121		x	x	x	x	33
14	25	77	11	27	71		x	x	x	x	13
37	44	64	18	43	58		x	x	x	x	37
15	21	35	10	23	28		x	x	x	x	15
318	498	577	154	358	991		x	x	x	x	461
175	241	304	69	179	613		x	x	x	x	186
14	17	61	7	23	56		x	x	x	x	42
9	8	39	3	12	36		x	x	x	x	23
68	114	181	42	83	197		x	x	x	x	117
35	60	122	21	43	119		x	x	x	x	59
12	13	56	4	17	30		x	x	x	x	21
5	6	35	1	9	20		x	x	x	x	10

Regierungsbezirken, Kreisen und Gemeinden

Von den gültigen Stimmen entfielen auf											Schl. Nr.
davon											
FDP	DIE LINKE	ÖDP	REP	NPD	BP	BüSo	DIE FREIHEIT	FRAUENLISTE	DIE FRANKEN	PIRATEN	
Anzahl											
17	18	19	20	21	22	23	24	25	26	27	
Noch: Oberpfalz											376
3	14	10	10	16	6	x	x	x	x	2	167
1	9	4	4	8	2	x	x	x	x	1	
24	28	40	18	25	59	x	x	x	x	26	168
12	13	18	5	12	35	x	x	x	x	13	
10	31	82	6	20	52	x	x	x	x	45	169
3	20	60	3	10	30	x	x	x	x	20	
76	115	101	61	97	333	x	x	x	x	206	170
37	55	43	29	52	178	x	x	x	x	99	
36	32	98	7	44	45	x	x	x	x	24	171
6	14	56	3	21	22	x	x	x	x	14	
5	13	42	10	4	18	x	x	x	x	13	172
1	5	21	5	1	12	x	x	x	x	7	
8	22	128	6	26	28	x	x	x	x	10	173
3	11	104	1	14	13	x	x	x	x	5	
63	108	104	28	74	179	x	x	x	x	89	175
29	49	55	11	37	109	x	x	x	x	39	
13	9	8	7	2	15	x	x	x	x	8	176
6	5	6	3	1	8	x	x	x	x	4	
22	27	55	7	24	19	x	x	x	x	29	178
4	14	31	5	12	10	x	x	x	x	14	
1 758	2 421	5 239	894	1 879	4 244	x	x	x	x	2 417	Zus.
774	1 205	3 468	411	989	2 349	x	x	x	x	1 104	
377											
15	43	51	14	44	60	x	x	x	x	29	112
5	21	39	7	20	35	x	x	x	x	15	
19	33	4	18	25	26	x	x	x	x	27	113
7	14	-	10	11	12	x	x	x	x	9	
21	16	11	5	35	21	x	x	x	x	16	115
8	9	5	1	18	10	x	x	x	x	7	
59	81	76	30	65	103	x	x	x	x	82	116
25	42	42	13	32	60	x	x	x	x	40	
10	3	20	-	5	9	x	x	x	x	4	117
6	1	15	-	3	8	x	x	x	x	3	
7	41	21	10	23	20	x	x	x	x	28	118
4	21	15	5	12	13	x	x	x	x	15	
17	17	17	16	27	42	x	x	x	x	42	119
7	8	9	8	13	26	x	x	x	x	16	
28	26	22	14	42	29	x	x	x	x	22	127
10	14	10	5	14	11	x	x	x	x	8	
17	13	4	5	17	23	x	x	x	x	13	128
7	6	2	2	9	12	x	x	x	x	5	
69	47	61	29	66	68	x	x	x	x	64	129
23	17	18	8	29	37	x	x	x	x	24	
23	36	17	11	33	43	x	x	x	x	24	131
11	16	9	6	15	25	x	x	x	x	10	
29	24	29	9	27	38	x	x	x	x	25	132
14	12	19	6	14	23	x	x	x	x	11	
34	31	22	25	57	59	x	x	x	x	32	133
14	15	8	11	28	34	x	x	x	x	12	
13	19	34	7	39	20	x	x	x	x	12	137
8	8	20	3	21	12	x	x	x	x	5	
21	23	37	19	34	50	x	x	x	x	33	139
12	13	25	8	17	26	x	x	x	x	15	
87	103	96	44	74	167	x	x	x	x	146	141
29	44	61	20	37	109	x	x	x	x	62	
26	24	36	16	27	33	x	x	x	x	42	142
7	13	22	6	13	20	x	x	x	x	20	

Noch: 1. Ergebnisse der Landtagswahl 2013 nach

Schl. Nr.	Gebiet	Stimm-berechtigte		Wähler	Art der Stimme	Ungültige Stimmen		Gültige Stimmen		Von den gültigen Stimmen entfielen auf									
		Nicht-wähler	Wahlbe-teiligung in %			Anzahl	%	Anzahl	%	CSU		SPD		FREIE WÄHLER		GRÜNE		Sonstige	
										7	8	9	10	11	12	13	14	15	16
1	2	3	4	5	6	7	8	9	10	11	12	13	14	15	16				

Noch: Oberpfalz

377 Noch: Landkreis Tirschenreuth

143	Neusorg	1 617	1 121	G	35	1,6	2 207	1 267	57,4	433	19,6	199	9,0	105	4,8	203	9,2
		496	69,3	E	13	1,2	1 108	647	58,4	204	18,4	110	9,9	53	4,8	94	8,5
145	Pechbrunn	1 153	823	G	22	1,3	1 624	844	52,0	449	27,6	109	6,7	57	3,5	165	10,2
		330	71,4	E	4	0,5	819	419	51,2	226	27,6	63	7,7	26	3,2	85	10,4
146	Plößberg, M	2 658	1 885	G	60	1,6	3 710	2 184	58,9	739	19,9	344	9,3	103	2,8	340	9,2
		773	70,9	E	16	0,8	1 869	1 103	59,0	352	18,8	177	9,5	53	2,8	184	9,8
148	Pullenreuth	1 457	1 008	G	32	1,6	1 984	1 193	60,1	264	13,3	302	15,2	53	2,7	172	8,7
		449	69,2	E	8	0,8	1 000	602	60,2	118	11,8	175	17,5	27	2,7	78	7,8
149	Reuth b.Erbendorf	957	688	G	15	1,1	1 361	505	37,1	429	31,5	246	18,1	38	2,8	143	10,5
		269	71,9	E	9	1,3	679	282	41,5	201	29,6	104	15,3	18	2,7	74	10,9
154	Tirschenreuth, St	7 424	4 869	G	216	2,2	9 522	5 415	56,9	1 617	17,0	986	10,4	349	3,7	1 155	12,1
		2 555	65,6	E	118	2,4	4 751	2 677	56,3	777	16,4	513	10,8	161	3,4	623	13,1
157	Waldershof, St	3 624	2 300	G	71	1,5	4 529	2 618	57,8	786	17,4	445	9,8	187	4,1	493	10,9
		1 324	63,5	E	25	1,1	2 275	1 295	56,9	403	17,7	253	11,1	82	3,6	242	10,6
158	Waldsassen, St	5 431	3 501	G	103	1,5	6 898	3 999	58,0	1 356	19,7	593	8,6	178	2,6	772	11,2
		1 930	64,5	E	41	1,2	3 459	1 983	57,3	693	20,0	298	8,6	78	2,3	407	11,8
159	Wiesau, M	3 417	2 212	G	78	1,8	4 346	2 631	60,5	787	18,1	328	7,5	156	3,6	444	10,2
		1 205	64,7	E	25	1,1	2 187	1 303	59,6	402	18,4	185	8,5	68	3,1	229	10,5
	Zusammen	60 378	40 391	G	1 376	1,7	79 405	44 000	55,4	14 845	18,7	9 378	11,8	3 298	4,2	7 884	9,9
		19 987	66,9	E	580	1,4	39 810	22 001	55,3	7 136	17,9	4 970	12,5	1 722	4,3	3 981	10,0
	Landkreise zusammen	680 183	443 693	G	15 527	1,7	871 827	446 266	51,2	162 258	18,6	117 483	13,5	41 514	4,8	104 306	12,0
		236 490	65,2	E	7 077	1,6	436 596	216 957	49,7	83 017	19,0	64 021	14,7	19 746	4,5	52 855	12,1

G = Gesamtstimmen. E = Erststimmen.

Regierungsbezirken, Kreisen und Gemeinden

Von den gültigen Stimmen entfielen auf											Schl. Nr.
davon											
FDP	DIE LINKE	ÖDP	REP	NPD	BP	BüSo	DIE FREIHEIT	FRAUENLISTE	DIE FRANKEN	PIRATEN	
Anzahl											
17	18	19	20	21	22	23	24	25	26	27	

Noch: Oberpfalz

											377
34	54	13	15	35	20	x	x	x	x	32	143
13	29	6	8	14	12	x	x	x	x	12	
23	34	12	6	35	30	x	x	x	x	25	145
8	18	7	3	19	21	x	x	x	x	9	
36	53	94	10	37	74	x	x	x	x	36	146
16	31	58	4	18	42	x	x	x	x	15	
23	36	16	10	26	38	x	x	x	x	23	148
9	16	7	3	13	19	x	x	x	x	11	
15	10	23	2	46	32	x	x	x	x	15	149
6	6	14	1	21	20	x	x	x	x	6	
131	173	342	55	80	204	x	x	x	x	170	154
56	87	216	26	41	127	x	x	x	x	70	
58	70	85	38	64	92	x	x	x	x	86	157
24	34	44	20	33	52	x	x	x	x	35	
79	139	106	46	93	175	x	x	x	x	134	158
34	68	68	20	46	112	x	x	x	x	59	
31	67	65	23	53	76	x	x	x	x	129	159
14	33	41	11	27	51	x	x	x	x	52	
925	1 216	1 314	477	1 109	1 552	x	x	x	x	1 291	Zus.
377	596	780	215	538	929	x	x	x	x	546	
14 099	14 746	22 803	6 059	10 924	20 304	x	x	x	x	15 371	Lkr
6 723	7 628	12 299	2 823	5 467	10 354	x	x	x	x	7 561	

Noch: 1. Ergebnisse der Landtagswahl 2013 nach

Schl. Nr.	Gebiet	Stimm-berechtigte		Wähler	Art der Stimme	Ungültige Stimmen		Gültige Stimmen		Von den gültigen Stimmen entfielen auf									
		Nicht-wähler	Wahl-be-teiligung in %			Anzahl	%	Anzahl	%	CSU		SPD		FREIE WÄHLER		GRÜNE		Sonstige	
										7	8	9	10	11	12	13	14	15	16
										1	2	3	4	5	6	7	8	9	10
Oberfranken																			
Kreisfreie Städte																			
461	Bamberg	54 417 22 874	31 543 58,0	G E	1 000 318	1,6 1,0	62 026 31 195	25 791 13 806	41,6 44,3	12 816 7 000	20,7 22,4	2 391 1 228	3,9 3,9	10 632 4 232	17,1 13,6	10 396 4 929	16,8 15,8		
462	Bayreuth	56 626 24 337	32 289 57,0	G E	908 312	1,4 1,0	63 669 31 976	25 890 12 098	40,7 37,8	15 802 8 079	24,8 25,3	4 658 2 299	7,3 7,2	6 709 3 750	10,5 11,7	10 610 5 750	16,7 18,0		
463	Coburg	32 233 13 669	18 564 57,6	G E	650 205	1,8 1,1	36 478 18 359	14 909 7 254	40,9 39,5	10 318 5 324	28,3 29,0	1 881 1 260	5,2 6,9	3 914 1 791	10,7 9,8	5 456 2 730	15,0 14,9		
464	Hof	34 241 15 585	18 656 54,5	G E	903 279	2,4 1,5	36 409 18 377	15 303 7 375	42,0 40,1	10 231 5 640	28,1 30,7	1 791 915	4,9 5,0	2 621 1 151	7,2 6,3	6 463 3 296	17,8 17,9		
	Kreisfreie Städte zusammen	177 517 76 465	101 052 56,9	G E	3 461 1 114	1,7 1,1	198 582 99 907	81 893 40 533	41,2 40,6	49 167 26 043	24,8 26,1	10 721 5 702	5,4 5,7	23 876 10 924	12,0 10,9	32 925 16 705	16,6 16,7		
471 Landkreis Bamberg																			
111	Altendorf	1 635 588	1 047 64,0	G E	32 13	1,5 1,2	2 060 1 034	1 162 548	56,4 53,0	229 112	11,1 11,8	200 118	9,7 11,4	130 70	6,3 6,8	339 176	16,5 17,0		
115	Baunach, St	3 226 1 067	2 159 66,9	G E	55 29	1,3 1,3	4 263 2 130	2 460 1 190	57,7 55,9	527 378	16,3 17,7	222 118	5,2 5,5	261 145	6,1 6,8	626 299	14,7 14,0		
117	Bischberg	4 766 1 602	3 164 66,4	G E	99 32	1,6 1,0	6 229 3 132	3 242 1 667	52,0 53,2	1 050 561	16,9 17,9	301 157	4,8 5,0	601 233	9,6 7,4	1 035 514	16,6 16,4		
119	Breitengüßbach	3 658 1 228	2 430 66,4	G E	46 19	0,9 0,8	4 814 2 411	2 640 1 275	54,8 52,9	821 431	17,1 17,9	228 123	4,7 5,1	309 175	6,4 7,3	816 407	17,0 16,9		
120	Burgebrach, M	5 216 1 789	3 427 65,7	G E	71 32	1,0 0,9	6 783 3 395	4 387 2 118	64,7 62,4	649 319	9,6 9,4	345 192	5,1 5,7	325 206	4,8 6,1	1 077 560	15,9 16,5		
122	Burgwindheim, M	1 073 408	665 62,0	G E	15 6	1,1 0,9	1 315 659	762 365	57,9 55,4	114 54	8,7 8,2	100 52	7,6 7,9	62 37	4,7 5,6	277 151	21,1 22,9		
123	Buttenheim, M	2 703 768	1 935 71,6	G E	45 17	1,2 0,9	3 825 1 918	2 332 1 113	61,0 58,0	402 205	10,5 10,7	305 186	8,0 9,7	196 112	5,1 5,8	590 302	15,4 15,7		
128	Ebrach, M	1 379 473	906 65,7	G E	11 6	0,6 0,7	1 801 900	1 085 510	60,2 56,7	280 146	15,5 16,2	91 46	5,1 5,1	117 70	6,5 7,8	228 128	12,7 14,2		
131	Frensdorf	3 871 1 299	2 572 66,4	G E	52 27	1,0 1,0	5 092 2 545	3 045 1 472	59,8 57,8	602 289	11,8 11,4	277 158	5,4 6,2	373 209	7,3 8,2	795 417	15,6 16,4		
133	Gerach	782 245	537 68,7	G E	7 2	0,7 0,4	1 067 535	579 281	54,3 52,5	221 118	20,7 22,1	50 26	4,7 4,9	38 20	3,6 3,7	179 90	16,8 16,8		
137	Gundelsheim	2 712 800	1 912 70,5	G E	56 14	1,5 0,7	3 768 1 898	2 002 1 041	53,1 54,8	608 318	16,1 16,8	168 88	4,5 4,6	385 136	10,2 7,2	605 315	16,1 16,6		
140	Hallstadt, St	6 716 2 671	4 045 60,2	G E	96 35	1,2 0,9	7 994 4 010	4 392 2 213	54,9 55,2	1 418 681	17,7 17,0	338 186	4,2 4,6	543 258	6,8 6,4	1 303 672	16,3 16,8		
142	Heiligenstadt i.OFr., M	2 884 850	2 034 70,5	G E	38 16	0,9 0,8	4 030 2 018	2 407 1 230	59,7 61,0	416 216	10,3 10,7	383 132	9,5 6,5	171 96	4,2 4,8	653 344	16,2 17,0		
145	Hirschaid, M	9 495 3 582	5 913 62,3	G E	136 54	1,2 0,9	11 690 5 859	6 006 2 712	51,4 46,3	1 411 674	12,1 11,5	1 625 1 197	13,9 20,4	740 388	6,3 6,6	1 908 888	16,3 15,2		
150	Kemmern	2 120 705	1 415 66,7	G E	32 13	1,1 0,9	2 798 1 402	1 676 817	59,9 58,3	376 205	13,4 14,6	138 78	4,9 5,6	167 88	6,0 6,3	441 214	15,8 15,3		
151	Königsfeld	1 084 216	868 80,1	G E	18 8	1,0 0,9	1 718 860	1 162 561	67,6 65,2	81 39	4,7 4,5	147 75	8,6 8,7	72 48	4,2 5,6	256 137	14,9 15,9		
152	Lauter	946 339	607 64,2	G E	16 4	1,3 0,7	1 198 603	770 375	64,3 62,2	125 64	10,4 10,6	93 52	7,8 8,6	57 33	4,8 5,5	153 79	12,8 13,1		
154	Lisberg	1 431 517	914 63,9	G E	32 9	1,8 1,0	1 796 905	997 508	55,5 56,1	298 160	16,6 17,7	79 36	4,4 4,0	114 47	6,3 5,2	308 154	17,1 17,0		
155	Litzendorf	4 888 1 508	3 380 69,1	G E	74 27	1,1 0,8	6 686 3 353	3 607 1 730	53,9 51,6	1 148 589	17,2 17,6	276 150	4,1 4,5	674 384	10,1 11,5	981 500	14,7 14,9		
159	Memmelsdorf	7 174 2 488	4 686 65,3	G E	87 35	0,9 0,7	9 285 4 651	4 875 2 393	52,5 51,5	1 775 889	19,1 19,1	441 238	4,7 5,1	779 427	8,4 9,2	1 415 704	15,2 15,1		
165	Oberhaid	3 580 1 225	2 355 65,8	G E	61 22	1,3 0,9	4 648 2 333	2 210 1 092	47,5 46,8	914 409	19,7 17,5	152 72	3,3 3,1	550 389	11,8 16,7	822 371	17,7 15,9		
169	Pettstadt	1 519 544	975 64,2	G E	18 6	0,9 0,6	1 932 969	1 017 486	52,6 50,2	334 165	17,3 17,0	118 73	6,1 7,5	191 103	9,9 10,6	272 142	14,1 14,7		
172	Pommersfelden	2 198 712	1 486 67,6	G E	39 14	1,3 0,9	2 933 1 472	1 569 742	53,5 50,4	429 193	14,6 13,1	165 82	5,6 5,6	169 88	5,8 6,0	601 367	20,5 24,9		

G = Gesamtstimmen. E = Erststimmen.

Regierungsbezirken, Kreisen und Gemeinden

Von den gültigen Stimmen entfielen auf											Schl. Nr.
davon											
FDP	DIE LINKE	ÖDP	REP	NPD	BP	BüSo	DIE FREIHEIT	FRAUENLISTE	DIE FRANKEN	PIRATEN	
Anzahl											
17	18	19	20	21	22	23	24	25	26	27	

Oberfranken

2 402	1 831	874	562	627	678	x	x	254	1 346	1 822	461
1 070	846	501	260	314	287	x	x	-	736	915	
4 644	1 318	506	377	427	288	x	x	114	1 520	1 416	462
2 799	694	217	221	209	151	x	x	-	785	674	
1 418	1 095	604	111	544	222	x	x	92	572	798	463
662	541	359	45	261	130	x	x	-	335	397	
906	1 281	297	342	377	539	x	x	104	1 585	1 032	464
465	702	176	176	184	278	x	x	-	842	473	
9 370	5 525	2 281	1 392	1 975	1 727	x	x	564	5 023	5 068	Zus.
4 996	2 783	1 253	702	968	846	x	x	-	2 698	2 459	

471

39	47	16	24	30	32	x	x	15	76	60	111
21	22	9	10	16	15	x	x	-	52	31	
99	111	40	53	73	46	x	x	15	113	76	115
45	54	19	27	36	16	x	x	-	65	37	
197	109	111	104	122	66	x	x	24	152	150	117
94	52	50	56	59	29	x	x	-	86	88	
92	136	47	65	102	73	x	x	19	175	107	119
45	69	18	32	52	35	x	x	-	103	53	
111	164	41	129	123	105	x	x	20	256	128	120
63	92	20	62	65	61	x	x	-	137	60	
25	17	4	49	54	29	x	x	6	68	25	122
15	10	1	17	31	24	x	x	-	39	14	
109	52	33	41	59	36	x	x	22	162	76	123
56	28	17	19	31	16	x	x	-	99	36	
35	38	4	16	27	31	x	x	6	45	26	128
21	20	2	6	15	21	x	x	-	29	14	
113	100	60	48	84	77	x	x	25	206	82	131
70	55	31	25	42	40	x	x	-	113	41	
17	19	1	26	35	23	x	x	1	40	17	133
4	10	-	13	18	12	x	x	-	23	10	
113	85	52	54	60	29	x	x	12	115	85	137
56	41	27	33	30	19	x	x	-	62	47	
184	196	63	225	114	86	x	x	58	163	214	140
82	98	36	150	51	44	x	x	-	100	111	
73	56	93	93	77	54	x	x	12	129	66	142
37	27	72	36	38	23	x	x	-	78	33	
222	203	86	90	169	143	x	x	214	494	287	145
103	100	42	44	83	51	x	x	-	336	129	
42	45	34	49	55	35	x	x	18	102	61	150
19	22	19	21	28	16	x	x	-	55	34	
19	25	26	53	46	20	x	x	2	47	18	151
12	15	14	21	25	10	x	x	-	32	8	
8	15	13	17	32	12	x	x	2	28	26	152
3	9	5	7	18	5	x	x	-	18	14	
51	20	17	35	40	34	x	x	14	60	37	154
21	11	8	22	18	16	x	x	-	37	21	
123	140	80	94	99	89	x	x	23	192	141	155
58	70	37	43	52	47	x	x	-	114	79	
199	210	98	136	163	97	x	x	35	275	202	159
89	112	48	61	86	47	x	x	-	166	95	
60	74	88	102	156	61	x	x	23	130	128	165
24	32	33	54	78	25	x	x	-	66	59	
58	34	33	15	13	30	x	x	4	67	18	169
34	20	15	8	6	14	x	x	-	37	8	
246	62	22	31	47	29	x	x	10	93	61	172
193	30	10	13	26	15	x	x	-	49	31	

Regierungsbezirken, Kreisen und Gemeinden

Von den gültigen Stimmen entfielen auf											Schl. Nr.
davon											
FDP	DIE LINKE	ÖDP	REP	NPD	BP	BüSo	DIE FREIHEIT	FRAUENLISTE	DIE FRANKEN	PIRATEN	
Anzahl											
17	18	19	20	21	22	23	24	25	26	27	

Noch: Oberfranken

											471
26	35	6	18	32	10	x	x	3	58	50	173
12	17	4	9	16	3	x	x	-	28	25	
83	90	61	61	87	65	x	x	24	148	90	174
42	47	25	19	45	23	x	x	-	80	39	
40	55	21	32	41	63	x	x	8	49	34	175
11	28	7	13	21	21	x	x	-	29	19	
107	93	134	169	247	135	x	x	37	305	104	185
45	45	37	62	131	67	x	x	-	177	47	
25	39	11	32	40	44	x	x	8	100	54	186
14	21	5	13	23	25	x	x	-	55	30	
19	9	22	42	35	71	x	x	16	49	6	189
10	5	11	18	18	37	x	x	-	28	3	
154	114	70	87	118	86	x	x	32	436	150	191
60	54	40	47	56	30	x	x	-	292	76	
145	176	74	94	109	68	x	x	40	336	167	195
71	94	32	47	57	29	x	x	-	216	76	
98	80	41	120	53	56	x	x	15	135	114	207
43	42	19	71	22	28	x	x	-	76	58	
47	49	22	29	49	42	x	x	11	104	61	208
24	17	13	16	24	17	x	x	-	62	34	
9	-	4	21	27	14	x	x	3	7	12	209
2	-	2	7	14	8	x	x	-	6	7	
82	83	56	60	88	69	x	x	20	166	114	214
45	44	21	21	43	33	x	x	-	91	58	
121	82	22	56	157	325	x	x	18	187	95	220
63	43	10	22	81	270	x	x	-	97	41	
3 191	2 863	1 606	2 370	2 863	2 285	x	x	815	5 268	3 142	Zus.
1 607	1 456	759	1 145	1 455	1 192	x	x	-	3 133	1 566	

472

75	16	22	42	29	27	x	x	8	111	30	111
41	7	8	21	16	3	x	x	-	63	13	
38	13	13	18	23	7	x	x	7	61	26	115
21	6	3	9	11	4	x	x	-	39	14	
106	75	16	37	33	26	x	x	2	147	75	116
45	41	7	18	18	13	x	x	-	76	43	
54	34	8	37	20	38	x	x	3	111	48	118
31	19	4	16	11	8	x	x	-	64	23	
284	121	63	82	56	30	x	x	14	223	124	119
165	65	28	41	28	14	x	x	-	121	59	
36	110	13	16	13	8	x	x	1	68	58	121
14	80	5	8	7	2	x	x	-	36	28	
178	81	36	46	74	26	x	x	12	270	84	127
92	41	12	22	35	5	x	x	-	172	42	
265	82	51	40	43	24	x	x	5	153	95	131
160	40	19	23	21	10	x	x	-	79	44	
40	20	11	20	14	3	x	x	2	43	15	133
22	9	2	10	8	1	x	x	-	22	8	
45	48	17	7	34	17	x	x	7	75	25	138
19	35	7	4	16	6	x	x	-	38	14	
60	101	24	72	51	32	x	x	8	215	107	139
24	51	12	45	28	16	x	x	-	113	58	
76	8	13	14	4	3	x	x	3	42	17	140
42	4	2	9	3	1	x	x	-	19	9	
35	16	22	8	5	9	x	x	1	23	24	141
21	8	12	4	2	6	x	x	-	9	10	
126	56	35	37	34	8	x	x	8	120	58	143
69	25	16	23	18	2	x	x	-	59	29	

Regierungsbezirken, Kreisen und Gemeinden

Von den gültigen Stimmen entfielen auf											Schl. Nr.
davon											
FDP	DIE LINKE	ÖDP	REP	NPD	BP	BüSo	DIE FREIHEIT	FRAUENLISTE	DIE FRANKEN	PIRATEN	
Anzahl											
17	18	19	20	21	22	23	24	25	26	27	

Noch: Oberfranken

											472
27	17	10	9	10	-	x	x	1	30	11	146
15	9	5	7	5	-	x	x	-	16	4	
148	52	15	23	27	17	x	x	1	95	56	150
80	24	7	15	14	10	x	x	-	40	26	
117	77	30	67	70	41	x	x	26	239	117	154
65	41	12	38	37	20	x	x	-	130	55	
89	20	21	28	21	7	x	x	3	61	38	155
47	10	8	15	9	1	x	x	-	27	18	
30	10	8	14	22	14	x	x	4	45	25	156
12	5	4	6	11	7	x	x	-	23	12	
22	17	15	19	20	21	x	x	2	16	25	164
9	11	7	11	9	11	x	x	-	10	11	
81	27	59	8	10	6	x	x	1	14	15	166
47	14	15	4	5	3	x	x	-	6	9	
114	59	32	26	29	11	x	x	12	125	59	167
61	33	12	14	13	5	x	x	-	60	29	
320	207	58	131	135	178	x	x	40	362	194	175
179	103	30	68	67	64	x	x	-	226	108	
32	21	20	8	8	3	x	x	1	30	23	176
20	12	9	2	4	1	x	x	-	16	12	
39	20	7	14	9	9	x	x	2	50	17	177
17	12	3	7	4	2	x	x	-	30	10	
120	85	36	97	71	71	x	x	17	173	79	179
61	43	16	47	36	17	x	x	-	114	42	
28	21	8	4	6	10	x	x	1	48	13	180
12	11	4	2	3	4	x	x	-	26	9	
18	18	6	5	14	11	x	x	3	47	12	184
12	10	4	3	6	3	x	x	-	30	5	
47	22	11	7	16	3	x	x	1	45	23	188
24	11	4	4	8	2	x	x	-	22	10	
195	79	23	32	62	46	x	x	15	107	263	190
83	41	9	18	32	21	x	x	-	51	185	
81	43	32	43	41	35	x	x	12	122	54	197
40	24	12	24	21	10	x	x	-	66	30	
65	46	6	19	20	10	x	x	6	57	41	198
32	19	3	10	10	4	x	x	-	32	20	
217	98	48	45	45	27	x	x	17	241	140	199
110	50	18	29	23	11	x	x	-	126	75	
3 208	1 720	789	1 075	1 069	778	x	x	246	3 569	1 991	Zus.
1 692	914	319	577	539	287	x	x	-	1 961	1 064	

473

133	101	53	12	64	30	x	x	13	90	92	112
56	52	29	6	30	17	x	x	-	51	47	
105	110	35	16	64	19	x	x	11	70	60	120
50	51	19	7	30	10	x	x	-	42	29	
93	91	61	29	103	38	x	x	20	154	106	121
40	47	30	13	46	22	x	x	-	80	47	
76	40	29	10	38	39	x	x	10	63	39	132
33	18	15	5	19	20	x	x	-	34	20	
49	60	49	12	42	48	x	x	6	60	48	134
18	30	30	6	19	25	x	x	-	32	23	
73	62	18	6	36	30	x	x	3	45	36	138
32	30	8	3	17	17	x	x	-	24	17	
89	94	33	13	136	22	x	x	19	139	74	141
29	50	18	7	71	12	x	x	-	91	37	
89	87	48	21	76	24	x	x	12	113	66	144
34	43	26	10	38	11	x	x	-	68	32	

Noch: 1. Ergebnisse der Landtagswahl 2013 nach

Schl. Nr.	Gebiet	Stimm-berechtigte		Wähler	Art der Stimme	Ungültige Stimmen		Gültige Stimmen		Von den gültigen Stimmen entfielen auf							
		Nicht-wähler	Wahlbe-teiligung in %			Anzahl	%	Anzahl	CSU	SPD	FREIE WÄHLER	GRÜNE		Sonstige			
												Anzahl	%	Anzahl	%	Anzahl	%
		1	2			3	4	5	6	7	8	9	10	11	12	13	14
Noch: Oberfranken																	
473 Noch: Landkreis Coburg																	
151	Neustadt b.Coburg, GKSt	12 069 4 859	7 210 59,7	G E	333 65	2,3 0,9	14 086 7 145	6 774 3 555	48,1 49,8	4 029 1 918	28,6 26,8	783 538	5,6 7,5	648 327	4,6 4,6	1 852 807	13,1 11,3
153	Niederfüllbach	1 308 429	879 67,2	G E	22 4	1,3 0,5	1 736 875	753 370	43,4 42,3	542 269	31,2 30,7	144 94	8,3 10,7	142 67	8,2 7,7	155 75	8,9 8,6
158	Bad Rodach, St	5 131 1 812	3 319 64,7	G E	117 32	1,8 1,0	6 521 3 287	2 713 1 299	41,6 39,5	1 915 962	29,4 29,3	691 457	10,6 13,9	511 242	7,8 7,4	691 327	10,6 9,9
159	Rödental, St	10 689 4 596	6 093 57,0	G E	190 46	1,6 0,8	11 996 6 047	4 719 2 125	39,3 35,1	3 005 1 443	25,1 23,9	1 932 1 453	16,1 24,0	833 368	6,9 6,1	1 507 658	12,6 10,9
165	Seßlach, St	3 282 1 025	2 257 68,8	G E	65 17	1,4 0,8	4 449 2 240	2 160 1 116	48,6 49,8	1 051 362	23,6 16,2	578 408	13,0 18,2	191 107	4,3 4,8	469 247	10,5 11,0
166	Sonnefeld	4 109 1 501	2 608 63,5	G E	89 17	1,7 0,7	5 127 2 591	2 228 1 071	43,5 41,3	1 349 664	26,3 25,6	327 207	6,4 8,0	581 384	11,3 14,8	642 265	12,5 10,2
170	Untersiemau	3 328 1 082	2 246 67,5	G E	42 7	0,9 0,3	4 450 2 239	1 877 898	42,2 40,1	1 427 736	32,1 32,9	308 202	6,9 9,0	297 139	6,7 6,2	541 264	12,2 11,8
174	Weidhausen b.Coburg	2 583 1 083	1 500 58,1	G E	37 11	1,2 0,7	2 963 1 489	1 330 640	44,9 43,0	847 434	28,6 29,1	230 148	7,8 9,9	169 87	5,7 5,8	387 180	13,1 12,1
175	Weitramsdorf	3 971 1 535	2 436 61,3	G E	71 19	1,5 0,8	4 801 2 417	2 077 1 030	43,3 42,6	1 341 647	27,9 26,8	415 289	8,6 12,0	358 162	7,5 6,7	610 289	12,7 12,0
	Zusammen	70 628 26 193	44 435 62,9	G E	1 463 334	1,6 0,8	87 405 44 100	38 730 18 851	44,3 42,7	23 851 11 671	27,3 26,5	8 148 5 680	9,3 12,9	5 867 2 863	6,7 6,5	10 809 5 035	12,4 11,4

474 Landkreis Forchheim

119	Dormitz	1 662 414	1 248 75,1	G E	25 6	1,0 0,5	2 471 1 242	992 474	40,1 38,2	451 225	18,3 18,1	476 281	19,3 22,6	218 96	8,8 7,7	334 166	13,5 13,4
121	Ebermannstadt, St	5 550 1 792	3 758 67,7	G E	92 32	1,2 0,9	7 424 3 726	3 090 1 387	41,6 37,2	904 426	12,2 11,4	1 851 1 175	24,9 31,5	660 312	8,9 8,4	919 426	12,4 11,4
122	Effeltrich	2 107 587	1 520 72,1	G E	23 7	0,8 0,5	3 016 1 512	1 145 514	38,0 34,0	371 178	12,3 11,8	874 509	29,0 33,7	265 128	8,8 8,5	361 183	12,0 12,1
123	Eggolsheim, M	5 061 1 462	3 599 71,1	G E	100 35	1,4 1,0	7 098 3 564	3 464 1 693	48,8 47,5	805 367	11,3 10,3	1 403 876	19,8 24,6	573 243	8,1 6,8	853 385	12,0 10,8
124	Egloffstein, M	1 566 500	1 066 68,1	G E	30 12	1,4 1,1	2 102 1 054	722 324	34,3 30,7	320 151	15,2 14,3	650 374	30,9 35,5	159 74	7,6 7,0	251 131	11,9 12,4
126	Forchheim, GKSt	23 360 8 811	14 549 62,3	G E	391 133	1,3 0,9	28 707 14 416	10 983 5 227	38,3 36,3	5 856 2 789	20,4 19,3	4 159 2 751	14,5 19,1	3 456 1 614	12,0 11,2	4 253 2 035	14,8 14,1
129	Gößweinstein, M	3 300 1 153	2 147 65,1	G E	60 11	1,4 0,5	4 234 2 136	1 824 790	43,1 37,0	457 212	10,8 9,9	1 285 829	30,3 38,8	165 74	3,9 3,5	503 231	11,9 10,8
132	Gräfenberg, St	3 240 1 130	2 110 65,1	G E	62 18	1,5 0,9	4 158 2 092	1 470 651	35,4 31,1	693 349	16,7 16,7	1 123 672	27,0 32,1	358 166	8,6 7,9	514 254	12,4 12,1
133	Hallerndorf	3 234 994	2 240 69,3	G E	48 17	1,1 0,8	4 432 2 223	1 931 925	43,6 41,6	499 237	11,3 10,7	904 614	20,4 27,6	292 138	6,6 6,2	806 309	18,2 13,9
134	Hausen	2 931 802	2 129 72,6	G E	75 12	1,8 0,6	4 183 2 117	1 720 804	41,1 38,0	691 336	16,5 15,9	746 455	17,8 21,5	530 300	12,7 14,2	496 222	11,9 10,5
135	Heroldsbach	3 958 1 133	2 825 71,4	G E	73 16	1,3 0,6	5 577 2 809	2 518 1 151	45,1 41,0	776 352	13,9 12,5	1 045 652	18,7 23,2	652 389	11,7 13,8	586 265	10,5 9,4
137	Hetzles	1 043 273	770 73,8	G E	13 5	0,8 0,6	1 527 765	657 304	43,0 39,7	128 63	8,4 8,2	468 250	30,6 32,7	96 50	6,3 6,5	178 98	11,7 12,8
138	Hiltoltstein, M	1 283 378	905 70,5	G E	29 5	1,6 0,6	1 781 900	687 320	38,6 35,6	232 113	13,0 12,6	482 273	27,1 30,3	125 56	7,0 6,2	255 138	14,3 15,3
140	Igensdorf, M	3 890 1 110	2 780 71,5	G E	70 18	1,3 0,6	5 490 2 762	2 046 951	37,3 34,4	971 471	17,7 17,1	1 094 685	19,9 24,8	633 285	11,5 10,3	746 370	13,6 13,4
143	Kirchehrenbach	1 858 465	1 393 75,0	G E	34 12	1,2 0,9	2 752 1 381	1 270 577	46,1 41,8	427 216	15,5 15,6	574 356	20,9 25,8	180 78	6,5 5,6	301 154	10,9 11,2
144	Kleinsendelbach	1 202 276	926 77,0	G E	20 8	1,1 0,9	1 832 918	737 346	40,2 37,7	232 114	12,7 12,4	398 227	21,7 24,7	172 76	9,4 8,3	293 155	16,0 16,9
145	Kunreuth	1 092 262	830 76,0	G E	27 12	1,6 1,4	1 633 818	758 350	46,4 42,8	171 90	10,5 11,0	411 235	25,2 28,7	141 68	8,6 8,3	152 75	9,3 9,2
146	Langensendelbach	2 281 467	1 814 79,5	G E	45 12	1,2 0,7	3 583 1 802	1 434 678	40,0 37,6	643 321	17,9 17,8	691 416	19,3 23,1	388 189	10,8 10,5	427 198	11,9 11,0

G = Gesamtstimmen. E = Erststimmen.

Regierungsbezirken, Kreisen und Gemeinden

Von den gültigen Stimmen entfielen auf											Schl. Nr.
davon											
FDP	DIE LINKE	ÖDP	REP	NPD	BP	BüSo	DIE FREIHEIT	FRAUENLISTE	DIE FRANKEN	PIRATEN	
Anzahl											
17	18	19	20	21	22	23	24	25	26	27	

Noch: Oberfranken

												473
208	371	269	95	334	66	x	x	47	227	235	151	
78	187	83	37	158	33	x	x	-	114	117		
40	22	9	4	25	12	x	x	9	15	19	153	
18	11	7	2	10	9	x	x	-	11	7		
144	120	43	29	97	45	x	x	15	121	77	158	
59	54	19	14	46	25	x	x	-	70	40		
241	349	131	66	186	61	x	x	39	242	192	159	
84	163	49	27	88	25	x	x	-	138	84		
108	70	28	15	78	32	x	x	10	75	53	165	
54	37	15	7	37	19	x	x	-	51	27		
111	150	45	18	55	42	x	x	74	105	42	166	
48	76	17	8	25	24	x	x	-	50	17		
91	76	45	17	90	32	x	x	11	78	101	170	
42	34	29	7	40	15	x	x	-	47	50		
59	75	12	11	74	28	x	x	21	67	40	174	
33	35	5	7	35	16	x	x	-	33	16		
144	139	55	20	69	47	x	x	12	82	42	175	
56	68	32	11	32	27	x	x	-	45	18		
1 853	2 017	963	394	1 567	615	x	x	332	1 746	1 322	Zus.	
764	986	431	177	741	327	x	x	-	981	628		

474

60	42	37	15	31	10	x	x	5	78	56	119
23	24	17	8	16	3	x	x	-	46	29	
205	110	41	131	63	100	x	x	18	123	128	121
91	52	16	73	26	33	x	x	-	68	67	
92	45	39	32	19	7	x	x	10	70	47	122
48	24	16	17	7	4	x	x	-	44	23	
127	89	46	78	71	50	x	x	48	210	134	123
54	44	22	35	34	28	x	x	-	102	66	
32	29	21	41	20	7	x	x	6	51	44	124
17	16	12	20	8	4	x	x	-	31	23	
961	663	258	313	348	244	x	x	108	629	729	126
464	333	124	145	161	109	x	x	-	328	371	
61	59	35	61	57	51	x	x	13	109	57	129
19	26	15	31	31	15	x	x	-	66	28	
82	70	42	45	55	17	x	x	10	117	76	132
37	38	23	20	26	3	x	x	-	69	38	
86	104	13	67	81	57	x	x	202	139	57	133
39	64	6	29	42	28	x	x	-	70	31	
83	103	52	28	32	35	x	x	16	84	63	134
31	49	24	15	13	16	x	x	-	42	32	
102	94	37	39	62	39	x	x	26	96	91	135
40	47	17	16	29	17	x	x	-	50	49	
33	16	10	6	26	4	x	x	4	59	20	137
15	8	6	3	13	2	x	x	-	41	10	
45	41	11	31	15	11	x	x	2	73	26	138
22	21	6	12	8	5	x	x	-	49	15	
128	112	57	72	66	38	x	x	15	154	104	140
56	58	29	33	32	15	x	x	-	95	52	
101	23	4	19	20	27	x	x	9	41	57	143
53	11	2	8	11	15	x	x	-	27	27	
59	40	36	12	27	13	x	x	4	77	25	144
27	21	21	6	14	7	x	x	-	47	12	
38	18	10	10	8	16	x	x	5	28	19	145
18	8	4	4	5	8	x	x	-	19	9	
136	37	25	8	39	19	x	x	11	98	54	146
58	17	13	4	18	6	x	x	-	56	26	

Regierungsbezirken, Kreisen und Gemeinden

Von den gültigen Stimmen entfielen auf											Schl. Nr.
davon											
FDP	DIE LINKE	ÖDP	REP	NPD	BP	BüSo	DIE FREIHEIT	FRAUENLISTE	DIE FRANKEN	PIRATEN	
Anzahl											
17	18	19	20	21	22	23	24	25	26	27	

Noch: Oberfranken

											474
42	37	5	21	28	14	x	x	2	36	44	147
23	16	3	12	13	5	x	x	-	25	22	
274	148	86	37	93	38	x	x	16	274	185	154
105	71	45	17	44	15	x	x	-	184	96	
23	35	10	104	28	16	x	x	6	50	52	156
9	17	5	37	16	4	x	x	-	34	26	
39	30	11	13	19	16	x	x	7	41	24	158
16	18	4	6	9	8	x	x	-	28	9	
62	17	16	13	7	11	x	x	5	19	42	160
21	8	8	6	3	4	x	x	-	12	18	
57	61	29	68	27	23	x	x	9	47	50	161
35	31	12	35	12	11	x	x	-	29	25	
21	20	14	17	17	4	x	x	4	27	17	168
7	10	6	10	7	2	x	x	-	16	8	
233	38	12	42	27	14	x	x	10	50	43	171
129	19	4	20	12	4	x	x	-	27	26	
30	23	5	6	34	5	x	x	2	39	29	173
15	11	1	4	19	1	x	x	-	17	13	
71	20	11	16	26	15	x	x	9	40	41	175
33	10	6	7	12	7	x	x	-	22	23	
57	56	38	59	27	33	x	x	3	71	52	176
29	29	19	32	12	12	x	x	-	41	28	
3 340	2 180	1 011	1 404	1 373	934	x	x	585	2 930	2 366	Zus.
1 534	1 101	486	665	653	391	x	x	-	1 685	1 202	

475

72	85	15	26	21	22	x	x	16	160	42	112
30	37	9	14	9	13	x	x	-	67	20	
64	52	15	18	13	18	x	x	7	72	57	113
30	22	12	11	6	12	x	x	-	29	30	
101	101	25	39	59	56	x	x	12	246	94	120
43	56	15	22	31	24	x	x	-	116	40	
55	71	34	48	30	36	x	x	2	202	65	123
31	35	16	27	15	16	x	x	-	98	27	
17	38	12	4	9	16	x	x	1	77	23	127
10	22	5	2	4	9	x	x	-	40	9	
23	44	16	25	40	25	x	x	15	140	53	128
11	23	10	10	17	13	x	x	-	57	16	
167	221	56	67	83	29	x	x	15	346	157	136
82	117	35	36	41	16	x	x	-	202	87	
15	28	3	9	7	3	x	x	1	25	13	137
7	14	2	4	4	1	x	x	-	11	5	
38	53	19	19	23	42	x	x	11	131	87	141
17	27	9	8	9	23	x	x	-	57	48	
71	69	18	27	36	53	x	x	9	151	47	142
35	34	10	12	17	26	x	x	-	75	19	
25	28	7	4	3	13	x	x	5	67	18	145
11	15	3	1	2	6	x	x	-	39	8	
20	29	1	5	11	6	x	x	3	57	26	146
12	15	1	2	5	2	x	x	-	22	15	
195	260	71	79	109	55	x	x	28	395	165	154
76	129	44	38	58	30	x	x	-	229	85	
142	123	53	36	69	48	x	x	22	245	149	156
74	61	31	19	36	23	x	x	-	90	62	
137	141	203	42	42	52	x	x	12	215	121	158
71	73	131	23	22	25	x	x	-	109	53	
67	46	24	25	47	20	x	x	5	97	52	161
36	25	13	12	21	10	x	x	-	52	22	

Regierungsbezirken, Kreisen und Gemeinden

Von den gültigen Stimmen entfielen auf											Schl. Nr.
davon											
FDP	DIE LINKE	ÖDP	REP	NPD	BP	BüSo	DIE FREIHEIT	FRAUENLISTE	DIE FRANKEN	PIRATEN	
Anzahl											
17	18	19	20	21	22	23	24	25	26	27	

Noch: Oberfranken

											475
362	264	70	72	109	88	x	x	35	439	173	162
275	141	40	37	53	44	x	x	-	238	83	
28	55	6	14	24	17	x	x	12	132	23	165
12	29	2	6	13	9	x	x	-	62	11	
155	331	97	37	47	82	x	x	44	331	168	168
71	132	42	20	25	44	x	x	-	179	82	
72	117	12	37	51	30	x	x	9	163	64	169
32	55	5	14	25	15	x	x	-	78	30	
60	89	22	26	21	29	x	x	13	135	70	171
28	41	9	10	7	12	x	x	-	41	21	
26	49	9	16	32	10	x	x	2	50	29	174
16	25	4	9	16	6	x	x	-	29	16	
47	81	26	15	32	13	x	x	6	153	40	175
19	41	16	8	16	8	x	x	-	82	21	
23	27	5	19	6	9	x	x	4	49	19	181
14	15	2	10	3	7	x	x	-	26	10	
23	45	3	22	17	19	x	x	4	119	33	182
11	25	2	15	8	9	x	x	-	64	11	
22	27	12	10	22	8	x	x	4	48	25	184
10	12	7	4	11	4	x	x	-	28	14	
45	71	20	23	29	10	x	x	12	88	34	189
19	32	12	8	16	6	x	x	-	49	18	
2 072	2 545	854	764	992	809	x	x	309	4 333	1 847	Zus.
1 083	1 253	487	382	490	413	x	x	-	2 169	863	

476

415	297	91	67	237	106	x	x	580	277	356	145
192	135	49	33	120	54	x	x	278	160	143	
150	141	57	44	89	31	x	x	227	172	183	146
57	64	32	14	43	17	x	x	79	87	80	
102	49	20	15	47	12	x	x	129	49	61	152
70	24	11	6	24	5	x	x	29	28	29	
63	53	23	9	33	13	x	x	73	72	46	154
26	26	14	4	17	6	x	x	33	41	24	
36	52	4	28	28	9	x	x	36	142	18	159
21	26	3	16	15	5	x	x	17	75	8	
172	36	18	20	82	22	x	x	203	73	65	164
116	18	8	10	38	14	x	x	86	36	29	
8	11	2	11	22	5	x	x	23	15	14	166
5	5	1	5	11	2	x	x	9	8	6	
14	26	5	2	11	6	x	x	10	12	13	171
6	14	2	2	5	2	x	x	4	6	7	
73	28	12	6	31	9	x	x	130	68	58	175
47	12	9	3	17	4	x	x	46	37	28	
35	42	19	22	73	14	x	x	76	129	69	177
17	20	12	10	37	7	x	x	28	65	28	
128	76	14	19	83	29	x	x	322	118	79	178
68	41	8	7	43	13	x	x	202	59	39	
72	40	7	10	26	4	x	x	112	31	32	179
52	23	4	5	12	2	x	x	23	15	16	
38	14	4	13	39	6	x	x	170	59	18	180
24	7	2	6	21	4	x	x	41	34	8	
3	7	2	12	16	1	x	x	36	7	10	182
2	5	1	7	9	-	x	x	12	5	4	
90	58	29	19	63	24	x	x	90	105	57	183
47	31	14	6	33	11	x	x	54	53	21	
51	35	13	29	33	14	x	x	48	68	36	184
25	20	9	15	19	8	x	x	27	38	16	

Regierungsbezirken, Kreisen und Gemeinden

Von den gültigen Stimmen entfielen auf											Schl. Nr.
davon											
FDP	DIE LINKE	ÖDP	REP	NPD	BP	BüSo	DIE FREIHEIT	FRAUENLISTE	DIE FRANKEN	PIRATEN	
Anzahl											
17	18	19	20	21	22	23	24	25	26	27	
Noch: Oberfranken											476
56	46	14	13	52	8	x	x	51	56	80	185
24	23	8	5	27	3	x	x	17	29	33	
56	31	15	23	34	14	x	x	100	67	93	189
24	15	7	7	14	5	x	x	45	29	34	
1 562	1 042	349	362	999	327	x	x	2 416	1 520	1 288	Zus.
823	509	194	161	505	162	x	x	1 030	805	553	
477											
16	22	3	10	4	5	x	x	3	27	18	117
7	12	2	5	2	3	x	x	-	17	11	
5	7	1	6	13	-	x	x	3	33	11	118
4	4	-	2	5	-	x	x	-	21	6	
16	9	10	2	4	3	x	x	1	26	11	119
7	4	5	1	2	3	x	x	-	15	6	
79	84	27	24	14	16	x	x	8	101	50	121
37	44	14	11	7	8	x	x	-	63	26	
94	47	25	19	38	23	x	x	10	73	45	124
53	26	15	8	19	10	x	x	-	39	21	
66	29	9	5	19	8	x	x	2	34	21	127
37	15	4	2	8	4	x	x	-	19	8	
938	670	264	140	270	73	x	x	56	530	431	128
540	323	113	64	143	35	x	x	-	289	193	
12	20	7	3	17	8	x	x	3	32	17	129
7	9	4	-	7	4	x	x	-	20	7	
23	19	6	3	5	4	x	x	6	27	14	135
11	10	3	1	3	3	x	x	-	15	7	
185	133	102	36	118	18	x	x	9	125	112	136
107	66	45	16	61	8	x	x	-	65	48	
70	81	16	28	41	9	x	x	8	115	38	138
36	42	7	14	19	4	x	x	-	69	17	
23	38	2	20	8	3	x	x	1	68	25	139
10	20	2	11	4	1	x	x	-	38	12	
123	55	35	13	18	11	x	x	6	107	68	142
66	28	17	7	10	4	x	x	-	61	39	
89	90	22	30	27	14	x	x	8	96	42	143
45	43	6	15	14	8	x	x	-	64	23	
24	26	15	9	30	4	x	x	3	55	26	148
14	17	8	5	16	1	x	x	-	34	9	
30	10	18	17	19	4	x	x	5	28	16	151
16	6	12	9	10	2	x	x	-	15	8	
42	39	49	13	32	9	x	x	12	54	61	156
20	21	37	5	17	4	x	x	-	28	31	
175	73	66	28	46	33	x	x	11	112	76	157
105	33	26	11	26	17	x	x	-	62	36	
68	37	26	20	14	8	x	x	4	56	22	158
40	17	11	8	8	3	x	x	-	31	12	
62	28	19	6	28	3	x	x	1	42	26	159
34	13	11	3	13	1	x	x	-	23	11	
56	27	13	10	41	3	x	x	6	88	59	163
24	12	5	4	21	2	x	x	-	62	28	
36	14	12	13	5	10	x	x	3	27	12	164
23	6	6	8	3	4	x	x	-	15	4	
2 232	1 558	747	455	811	269	x	x	169	1 856	1 201	Zus.
1 243	771	353	210	418	129	x	x	-	1 065	563	

Regierungsbezirken, Kreisen und Gemeinden

Von den gültigen Stimmen entfielen auf											Schl. Nr.
davon											
FDP	DIE LINKE	ÖDP	REP	NPD	BP	BüSo	DIE FREIHEIT	FRAUENLISTE	DIE FRANKEN	PIRATEN	
Anzahl											
17	18	19	20	21	22	23	24	25	26	27	

Noch: Oberfranken

											478
94	87	254	26	78	32	x	x	27	233	130	111
45	47	220	12	43	18	x	x	9	139	73	
124	115	562	23	90	32	x	x	28	347	132	116
55	59	480	9	48	19	x	x	17	190	69	
90	112	50	49	91	75	x	x	65	193	140	120
45	52	30	24	47	44	x	x	35	117	78	
19	24	27	8	34	6	x	x	7	49	35	127
11	12	21	3	18	4	x	x	4	27	18	
323	300	301	93	327	172	x	x	134	493	406	139
157	142	146	42	161	88	x	x	74	258	233	
37	23	15	7	33	11	x	x	14	40	35	143
20	13	7	3	16	5	x	x	9	17	20	
25	29	41	7	18	5	x	x	11	41	24	144
13	15	30	1	9	2	x	x	6	21	16	
75	86	63	21	177	83	x	x	60	234	144	145
38	43	38	10	94	43	x	x	30	126	86	
49	39	48	15	80	17	x	x	22	95	53	155
24	20	38	9	42	6	x	x	12	51	29	
184	125	143	60	187	64	x	x	83	279	207	165
98	63	80	27	90	35	x	x	55	157	125	
94	46	113	40	139	36	x	x	28	219	88	176
46	27	97	18	73	18	x	x	15	139	49	
1 114	986	1 617	349	1 254	533	x	x	479	2 223	1 394	Zus.
552	493	1 187	158	641	282	x	x	266	1 242	796	

											479
15	34	12	16	9	5	x	x	2	9	30	111
7	15	6	8	5	1	x	x	-	6	8	
52	132	16	29	85	43	x	x	4	79	109	112
20	71	7	16	48	19	x	x	-	44	45	
12	11	4	8	17	7	x	x	1	25	25	126
5	5	1	4	8	4	x	x	-	13	10	
25	46	10	16	20	14	x	x	4	23	27	127
11	24	4	8	10	7	x	x	-	12	11	
41	108	10	24	42	38	x	x	15	159	68	129
13	54	3	11	23	11	x	x	-	94	33	
44	87	18	24	68	16	x	x	6	136	41	135
22	45	9	11	34	8	x	x	-	65	17	
266	462	77	117	279	181	x	x	42	241	485	136
108	237	33	51	168	86	x	x	-	121	158	
31	37	14	29	102	27	x	x	6	28	29	138
16	21	8	10	51	15	x	x	-	13	12	
33	64	10	17	41	21	x	x	7	40	33	145
18	33	5	7	19	6	x	x	-	19	14	
15	23	2	8	27	10	x	x	2	28	26	147
5	14	1	5	14	4	x	x	-	15	10	
64	76	13	21	34	42	x	x	8	83	75	150
27	43	6	7	20	20	x	x	-	43	37	
227	367	59	95	192	90	x	x	29	374	207	152
88	194	35	49	105	43	x	x	-	212	94	
35	26	7	14	23	11	x	x	3	54	44	158
11	14	3	7	13	5	x	x	-	23	17	
16	25	19	14	21	8	x	x	5	25	22	159
4	15	8	7	9	2	x	x	-	16	10	
37	103	11	29	90	29	x	x	10	96	52	161
16	50	5	12	44	16	x	x	-	51	18	
56	45	12	32	62	22	x	x	5	110	43	166
25	25	6	14	30	11	x	x	-	53	16	

Noch: 1. Ergebnisse der Landtagswahl 2013 nach

Schl. Nr.	Gebiet	Stimm- berechtigte	Wähler	Art der Stimme	Ungültige Stimmen		Gültige Stimmen		Von den gültigen Stimmen entfielen auf									
		Nicht- wähler	Wahlbe- teiligung in %		Anzahl	%	Anzahl	%	CSU		SPD		FREIE WÄHLER		GRÜNE		Sonstige	
									7	8	9	10	11	12	13	14	15	16
1	2	3	4	5	6	7	8	9	10	11	12	13	14	15	16			

Noch: Oberfranken

479 Noch: Landkreis Wunsiedel i.Fichtelgebirge

169	Wunsiedel, St	7 485	4 381	G	145	1,7	8 617	4 421	51,3	1 891	21,9	484	5,6	643	7,5	1 178	13,7
		3 104	58,5	E	42	1,0	4 339	2 555	58,9	854	19,7	160	3,7	251	5,8	519	12,0
	Zusammen	60 573	36 977	G	1 270	1,7	72 684	33 677	46,3	19 440	26,7	6 223	8,6	4 113	5,7	9 231	12,7
		23 596	61,0	E	368	1,0	36 609	19 183	52,4	9 115	24,9	1 853	5,1	2 147	5,9	4 311	11,8
	Landkreise zusammen	672 297	434 798	G	13 599	1,6	855 978	402 490	47,0	196 142	22,9	87 368	10,2	51 330	6,0	118 648	13,9
		237 499	64,7	E	4 342	1,0	430 449	195 307	45,4	101 627	23,6	49 376	11,5	25 159	5,8	58 980	13,7

G = Gesamtstimmen. E = Erststimmen.

Regierungsbezirken, Kreisen und Gemeinden

Von den gültigen Stimmen entfielen auf											Schl. Nr.
davon											
FDP	DIE LINKE	ÖDP	REP	NPD	BP	BüSo	DIE FREIHEIT	FRAUENLISTE	DIE FRANKEN	PIRATEN	
Anzahl											
17	18	19	20	21	22	23	24	25	26	27	

Noch: Oberfranken

											479
150	273	73	69	180	56	x	x	24	227	126	169
49	136	30	28	88	32	x	x	-	106	50	
1 119	1 919	367	562	1 292	620	x	x	173	1 737	1 442	Zus.
445	996	170	255	689	290	x	x	-	906	560	
19 691	16 830	8 303	7 735	12 220	7 170	x	x	5 524	25 182	15 993	Lkr
9 743	8 479	4 386	3 730	6 131	3 473	x	x	1 296	13 947	7 795	

Regierungsbezirken, Kreisen und Gemeinden

Von den gültigen Stimmen entfielen auf											Schl. Nr.
davon											
FDP	DIE LINKE	ÖDP	REP	NPD	BP	BüSo	DIE FREIHEIT	FRAUENLISTE	DIE FRANKEN	PIRATEN	
Anzahl											
17	18	19	20	21	22	23	24	25	26	27	

Mittelfranken

912	1 169	964	235	376	453	x	x	x	643	708	561
478	573	417	120	188	197	x	x	x	339	350	
4 264	3 580	1 995	330	580	448	x	x	x	1 598	2 868	562
1 688	1 601	887	154	287	224	x	x	x	864	1 359	
2 932	4 758	1 049	961	1 059	902	x	x	x	2 183	3 444	563
1 362	2 420	523	511	534	533	x	x	x	1 050	1 807	
12 872	17 181	4 884	3 296	5 206	2 706	x	x	x	8 539	12 065	564
6 327	8 174	2 304	1 697	2 574	1 577	x	x	x	3 956	5 886	
1 054	916	554	278	354	178	x	x	x	869	777	565
397	386	203	148	173	82	x	x	x	445	370	
22 034	27 604	9 446	5 100	7 575	4 687	x	x	x	13 832	19 862	Zus.
10 252	13 154	4 334	2 630	3 756	2 613	x	x	x	6 654	9 772	

571

33	15	12	6	40	6	x	x	x	43	10	111
16	8	11	2	21	2	x	x	x	31	7	
55	31	40	14	23	31	x	x	x	70	38	113
29	15	21	8	11	19	x	x	x	46	20	
50	57	61	19	38	29	x	x	x	75	61	114
29	27	28	8	19	11	x	x	x	39	28	
126	128	97	55	63	61	x	x	x	129	133	115
77	67	48	32	33	32	x	x	x	79	73	
29	23	43	13	7	11	x	x	x	29	33	122
13	10	24	7	3	4	x	x	x	16	17	
43	30	53	4	43	8	x	x	x	125	8	125
27	13	32	2	25	2	x	x	x	68	2	
51	86	82	26	33	33	x	x	x	86	66	127
31	51	41	14	18	16	x	x	x	54	32	
31	11	28	18	18	18	x	x	x	25	17	128
15	6	14	11	7	8	x	x	x	16	8	
80	27	64	16	28	17	x	x	x	116	49	130
49	10	37	9	15	8	x	x	x	65	25	
42	67	29	39	53	34	x	x	x	56	38	132
25	37	12	27	26	16	x	x	x	35	21	
22	21	37	7	57	4	x	x	x	40	16	134
10	11	20	3	31	1	x	x	x	24	10	
245	108	95	74	70	29	x	x	x	142	97	135
108	51	50	40	32	10	x	x	x	72	51	
429	208	134	214	91	68	x	x	x	165	230	136
156	108	61	136	43	34	x	x	x	102	128	
35	22	34	7	25	4	x	x	x	26	29	137
19	8	15	4	10	2	x	x	x	16	16	
50	31	32	41	32	18	x	x	x	40	50	139
23	19	15	29	17	12	x	x	x	21	31	
50	36	36	9	31	24	x	x	x	40	43	141
30	18	17	8	18	11	x	x	x	22	23	
255	150	310	106	114	57	x	x	x	171	168	145
114	61	74	45	53	18	x	x	x	95	85	
35	43	59	119	35	28	x	x	x	76	26	146
13	20	34	93	18	9	x	x	x	42	14	
39	46	88	3	28	11	x	x	x	112	33	152
17	23	57	1	15	3	x	x	x	76	17	
28	23	6	16	14	4	x	x	x	40	24	154
13	12	4	8	8	4	x	x	x	22	14	
56	20	52	9	26	9	x	x	x	111	21	155
30	10	29	7	15	3	x	x	x	68	10	
239	270	193	65	124	59	x	x	x	209	186	165
119	120	108	33	60	22	x	x	x	110	98	

Regierungsbezirken, Kreisen und Gemeinden

Von den gültigen Stimmen entfielen auf											Schl. Nr.
davon											
FDP	DIE LINKE	ÖDP	REP	NPD	BP	BüSo	DIE FREIHEIT	FRAUENLISTE	DIE FRANKEN	PIRATEN	
Anzahl											
17	18	19	20	21	22	23	24	25	26	27	

Noch: Mittelfranken

											571
162	203	115	65	100	81	x	x	x	175	138	166
74	114	53	39	52	47	x	x	x	116	69	
29	24	40	4	45	10	x	x	x	40	24	169
15	11	26	2	24	4	x	x	x	26	12	
47	44	40	43	35	18	x	x	x	31	37	170
19	23	21	29	18	9	x	x	x	18	22	
57	78	58	29	21	19	x	x	x	61	49	171
28	38	30	17	10	6	x	x	x	35	24	
373	92	202	25	86	41	x	x	x	186	98	174
290	41	88	14	42	12	x	x	x	101	53	
102	79	94	29	72	48	x	x	x	115	82	175
53	36	48	14	37	20	x	x	x	64	44	
54	88	68	27	17	42	x	x	x	109	70	177
34	41	38	14	9	25	x	x	x	65	40	
21	13	9	25	9	11	x	x	x	295	9	178
13	7	4	13	5	4	x	x	x	231	3	
48	11	20	49	18	8	x	x	x	22	39	179
28	6	8	26	10	4	x	x	x	15	23	
168	204	147	31	94	51	x	x	x	134	151	180
64	101	90	14	45	24	x	x	x	73	72	
117	41	68	14	40	1	x	x	x	68	49	181
55	19	47	6	21	-	x	x	x	38	25	
43	30	52	13	13	24	x	x	x	39	22	183
30	17	26	7	7	8	x	x	x	22	14	
16	23	10	2	4	1	x	x	x	17	5	188
9	11	8	1	2	-	x	x	x	10	4	
29	30	36	8	21	24	x	x	x	30	20	189
18	19	16	4	9	11	x	x	x	21	13	
95	91	64	36	88	46	x	x	x	148	96	190
48	44	32	20	44	18	x	x	x	73	52	
22	24	16	9	3	7	x	x	x	12	12	192
13	13	7	5	2	3	x	x	x	6	6	
310	337	425	34	235	48	x	x	x	327	198	193
155	156	307	19	107	14	x	x	x	215	93	
17	37	17	8	24	12	x	x	x	29	16	194
8	19	7	3	12	4	x	x	x	13	7	
78	73	73	25	28	19	x	x	x	70	68	196
38	30	28	15	11	6	x	x	x	29	33	
99	73	35	15	67	14	x	x	x	79	40	198
52	32	20	6	32	5	x	x	x	49	22	
80	88	43	39	32	19	x	x	x	84	33	199
43	43	16	8	17	4	x	x	x	53	19	
45	90	25	40	30	6	x	x	x	44	56	200
14	45	10	15	17	1	x	x	x	26	25	
56	35	43	2	13	7	x	x	x	58	30	205
36	16	27	-	6	2	x	x	x	37	16	
34	17	17	9	2	9	x	x	x	26	14	208
20	8	9	4	2	6	x	x	x	15	8	
131	120	92	75	64	53	x	x	x	112	96	214
71	57	54	40	33	27	x	x	x	68	53	
63	47	70	12	17	39	x	x	x	36	29	216
36	24	34	8	10	21	x	x	x	27	16	
62	57	106	18	28	12	x	x	x	47	50	217
30	26	55	9	15	4	x	x	x	24	28	
30	29	28	23	9	5	x	x	x	20	28	218
14	16	13	20	4	3	x	x	x	12	16	

Regierungsbezirken, Kreisen und Gemeinden

Von den gültigen Stimmen entfielen auf											Schl. Nr.
davon											
FDP	DIE LINKE	ÖDP	REP	NPD	BP	BüSo	DIE FREIHEIT	FRAUENLISTE	DIE FRANKEN	PIRATEN	
Anzahl											
17	18	19	20	21	22	23	24	25	26	27	

Noch: Mittelfranken

											571
33	30	39	4	18	13	x	x	x	64	20	222
18	13	22	3	7	5	x	x	x	36	12	
36	19	55	12	21	5	x	x	x	29	21	223
18	12	29	8	11	2	x	x	x	22	11	
34	47	31	21	19	14	x	x	x	36	47	224
17	22	15	16	10	9	x	x	x	21	27	
44	26	89	8	13	5	x	x	x	68	16	225
22	12	50	4	5	2	x	x	x	39	9	
121	129	94	44	60	31	x	x	x	213	110	226
55	64	53	21	34	17	x	x	x	109	55	
22	11	25	26	17	13	x	x	x	36	26	227
15	8	15	16	9	10	x	x	x	19	13	
30	30	35	8	24	7	x	x	x	46	16	228
11	14	16	3	12	2	x	x	x	29	8	
72	42	28	37	35	26	x	x	x	116	47	229
41	23	14	19	19	9	x	x	x	89	29	
4 803	3 865	3 994	1 749	2 415	1 352	x	x	x	4 948	3 238	Zus.
2 468	1 886	2 088	989	1 208	595	x	x	x	2 965	1 706	

572

211	226	70	32	59	71	x	x	x	273	122	111
113	113	29	17	30	41	x	x	x	183	58	
124	60	27	21	24	23	x	x	x	65	54	114
66	32	11	11	13	12	x	x	x	34	30	
258	223	97	39	50	38	x	x	x	220	210	115
143	106	51	19	28	21	x	x	x	122	104	
243	138	95	17	29	46	x	x	x	88	69	119
137	62	50	9	13	25	x	x	x	45	34	
184	92	106	11	12	4	x	x	x	47	86	120
103	45	62	4	6	1	x	x	x	27	42	
416	400	149	114	158	65	x	x	x	409	541	121
215	207	78	60	73	36	x	x	x	224	360	
35	37	6	14	13	30	x	x	x	54	32	126
21	17	3	7	6	21	x	x	x	28	15	
92	57	27	9	8	18	x	x	x	40	29	127
50	29	15	5	4	10	x	x	x	25	12	
144	173	53	21	39	49	x	x	x	151	85	130
75	86	23	10	18	27	x	x	x	82	44	
310	200	93	55	68	57	x	x	x	205	175	131
137	99	40	24	36	32	x	x	x	114	88	
1 028	548	212	96	183	138	x	x	x	473	486	132
573	283	102	56	88	75	x	x	x	255	231	
199	110	33	12	27	9	x	x	x	86	78	133
153	59	17	4	13	5	x	x	x	50	38	
416	367	106	63	151	385	x	x	x	394	209	135
239	185	50	29	72	274	x	x	x	219	104	
117	114	43	13	24	24	x	x	x	42	76	137
70	56	22	6	14	12	x	x	x	22	42	
48	65	16	14	28	38	x	x	x	81	55	139
25	30	9	7	15	29	x	x	x	53	28	
126	40	26	3	11	6	x	x	x	23	27	141
67	17	16	2	7	4	x	x	x	15	15	
255	85	81	5	9	21	x	x	x	103	86	142
93	39	35	2	4	11	x	x	x	58	41	
36	39	21	21	42	39	x	x	x	60	45	143
20	18	11	9	22	30	x	x	x	35	24	
33	43	7	1	15	1	x	x	x	37	34	147
21	22	3	-	7	1	x	x	x	19	16	

Regierungsbezirken, Kreisen und Gemeinden

Von den gültigen Stimmen entfielen auf											Schl. Nr.
davon											
FDP	DIE LINKE	ÖDP	REP	NPD	BP	BüSo	DIE FREIHEIT	FRAUENLISTE	DIE FRANKEN	PIRATEN	
Anzahl											
17	18	19	20	21	22	23	24	25	26	27	

Noch: Mittelfranken

												572
172	143	71	34	54	32	x	x	x	74	61	149	
92	63	38	15	25	15	x	x	x	33	26		
155	53	22	6	7	8	x	x	x	31	25	154	
81	27	12	3	4	5	x	x	x	15	12		
278	132	94	13	30	30	x	x	x	84	106	158	
155	61	50	6	16	17	x	x	x	48	50		
24	36	20	4	25	34	x	x	x	63	18	159	
16	17	10	2	13	27	x	x	x	41	8		
45	40	14	18	64	38	x	x	x	83	42	160	
29	20	7	9	29	25	x	x	x	46	19		
218	128	50	26	83	36	x	x	x	111	105	164	
135	68	24	15	44	21	x	x	x	63	50		
5 167	3 549	1 539	662	1 213	1 240	x	x	x	3 297	2 856	Zus.	
2 829	1 761	768	331	600	777	x	x	x	1 856	1 491		

												573
61	72	11	28	42	12	x	x	x	41	41	111	
44	34	6	15	25	6	x	x	x	23	20		
416	305	151	136	140	94	x	x	x	305	306	114	
250	138	75	67	79	49	x	x	x	169	154		
174	114	39	62	68	25	x	x	x	127	89	115	
128	49	20	31	38	12	x	x	x	63	50		
287	269	131	98	138	85	x	x	x	315	216	120	
134	120	66	47	69	47	x	x	x	149	103		
729	529	207	214	183	116	x	x	x	419	431	122	
259	266	91	117	88	74	x	x	x	219	224		
149	58	42	26	19	18	x	x	x	68	79	123	
67	28	18	19	9	11	x	x	x	30	40		
59	38	31	15	23	14	x	x	x	61	37	124	
31	18	17	8	13	5	x	x	x	28	17		
251	247	112	105	147	79	x	x	x	187	227	125	
168	113	64	55	94	41	x	x	x	114	117		
82	85	36	30	29	26	x	x	x	81	91	126	
41	40	16	14	16	15	x	x	x	44	45		
634	408	154	136	179	64	x	x	x	384	304	127	
380	203	77	73	84	41	x	x	x	210	155		
50	27	12	11	33	21	x	x	x	61	28	129	
27	13	6	6	19	11	x	x	x	31	14		
135	178	83	63	85	70	x	x	x	201	134	130	
72	83	40	31	48	33	x	x	x	93	65		
77	135	52	68	54	43	x	x	x	128	93	133	
42	60	26	28	22	22	x	x	x	62	39		
680	881	233	305	264	153	x	x	x	602	652	134	
316	433	110	156	132	91	x	x	x	330	341		
3 784	3 346	1 294	1 297	1 404	820	x	x	x	2 980	2 728	Zus.	
1 959	1 598	632	667	736	458	x	x	x	1 565	1 384		

												574
19	28	11	16	5	5	x	x	x	14	28	111	
10	13	4	7	3	3	x	x	x	8	14		
382	320	143	93	97	113	x	x	x	321	389	112	
155	135	48	44	47	39	x	x	x	150	207		
250	247	162	100	160	69	x	x	x	342	221	117	
112	115	80	54	79	39	x	x	x	182	113		
16	17	18	11	8	6	x	x	x	15	12	120	
6	8	9	6	5	4	x	x	x	9	5		
365	337	157	123	166	87	x	x	x	686	309	123	
199	169	64	56	80	42	x	x	x	439	151		

Regierungsbezirken, Kreisen und Gemeinden

Von den gültigen Stimmen entfielen auf											Schl. Nr.
davon											
FDP	DIE LINKE	ÖDP	REP	NPD	BP	BüSo	DIE FREIHEIT	FRAUENLISTE	DIE FRANKEN	PIRATEN	
Anzahl											
17	18	19	20	21	22	23	24	25	26	27	

Noch: Mittelfranken

											574
73	55	82	78	28	19	x	x	x	53	23	128
40	24	41	39	13	8	x	x	x	24	8	
17	23	10	11	16	8	x	x	x	29	21	129
8	12	3	7	7	4	x	x	x	16	10	
23	46	19	35	16	12	x	x	x	31	37	131
6	27	10	18	6	6	x	x	x	17	18	
233	268	181	142	131	40	x	x	x	204	217	132
88	122	88	68	61	20	x	x	x	110	103	
27	37	27	35	22	2	x	x	x	68	30	135
18	21	11	15	10	-	x	x	x	40	13	
722	647	261	303	179	100	x	x	x	748	468	138
337	311	119	155	89	43	x	x	x	462	231	
122	109	61	92	60	58	x	x	x	208	89	139
53	56	25	44	30	29	x	x	x	126	45	
41	43	34	52	31	10	x	x	x	69	42	140
19	20	14	24	14	4	x	x	x	45	22	
80	101	50	75	27	16	x	x	x	127	86	141
38	49	19	44	9	6	x	x	x	75	48	
28	30	12	27	18	4	x	x	x	28	25	145
12	16	6	10	9	3	x	x	x	14	13	
55	48	31	9	13	11	x	x	x	50	28	146
23	24	12	5	6	6	x	x	x	33	14	
88	112	55	75	47	13	x	x	x	97	110	147
40	57	26	33	23	7	x	x	x	53	50	
50	38	20	57	32	4	x	x	x	86	49	150
26	18	12	26	19	1	x	x	x	48	23	
241	312	111	122	67	44	x	x	x	334	236	152
120	158	49	59	35	21	x	x	x	197	119	
311	93	48	29	14	22	x	x	x	165	66	154
150	46	27	15	5	15	x	x	x	72	34	
133	185	85	79	66	34	x	x	x	252	193	155
55	92	45	43	30	15	x	x	x	142	92	
419	199	77	69	37	46	x	x	x	191	174	156
209	98	40	37	16	31	x	x	x	101	87	
217	225	123	98	113	63	x	x	x	241	188	157
93	115	56	49	63	28	x	x	x	127	99	
66	78	25	26	46	15	x	x	x	99	63	158
36	38	9	11	21	7	x	x	x	61	32	
30	36	13	14	12	5	x	x	x	48	28	160
16	15	5	9	6	2	x	x	x	28	14	
29	30	24	10	13	1	x	x	x	49	26	161
11	16	9	4	6	-	x	x	x	23	12	
95	83	41	47	73	20	x	x	x	143	108	164
39	39	14	24	40	10	x	x	x	71	58	
4 132	3 747	1 881	1 828	1 497	827	x	x	x	4 698	3 266	Zus.
1 919	1 814	845	906	732	393	x	x	x	2 673	1 635	

575

212	237	143	54	91	176	x	x	x	204	210	112
81	111	68	20	41	76	x	x	x	90	94	
18	22	36	4	14	7	x	x	x	23	24	113
10	13	18	2	7	2	x	x	x	13	8	
57	59	50	19	23	88	x	x	x	59	61	115
23	30	24	7	11	51	x	x	x	24	30	
46	51	34	21	25	24	x	x	x	52	39	116
17	26	15	10	12	11	x	x	x	26	19	
49	37	51	11	29	17	x	x	x	31	31	117
18	18	25	5	14	6	x	x	x	12	16	

Regierungsbezirken, Kreisen und Gemeinden

Von den gültigen Stimmen entfielen auf											Schl. Nr.
davon											
FDP	DIE LINKE	ÖDP	REP	NPD	BP	BüSo	DIE FREIHEIT	FRAUENLISTE	DIE FRANKEN	PIRATEN	
Anzahl											
17	18	19	20	21	22	23	24	25	26	27	
Noch: Mittelfranken											575
72	101	111	19	43	22	x	x	x	95	38	118
30	53	61	6	20	13	x	x	x	46	17	
26	68	54	12	20	12	x	x	x	50	32	119
10	31	25	5	9	3	x	x	x	28	14	
137	129	477	34	40	35	x	x	x	149	122	121
56	63	285	17	18	18	x	x	x	75	61	
8	17	24	5	1	14	x	x	x	20	23	122
3	9	15	1	-	8	x	x	x	9	9	
25	14	19	11	8	6	x	x	x	37	8	124
12	7	7	5	4	5	x	x	x	17	4	
78	61	54	19	27	14	x	x	x	72	56	125
28	27	29	10	12	3	x	x	x	35	28	
14	16	18	7	16	7	x	x	x	6	13	127
5	8	9	4	9	4	x	x	x	2	5	
19	28	34	3	6	6	x	x	x	37	24	128
4	12	22	1	4	3	x	x	x	18	11	
20	36	64	8	14	13	x	x	x	35	30	129
9	17	42	3	7	6	x	x	x	17	13	
19	6	15	12	8	6	x	x	x	17	11	130
10	1	7	5	4	5	x	x	x	8	5	
24	15	13	9	11	12	x	x	x	18	14	133
12	7	7	5	3	7	x	x	x	6	9	
34	22	24	4	13	11	x	x	x	37	14	134
14	13	11	1	7	6	x	x	x	17	7	
32	25	50	9	32	16	x	x	x	26	35	135
13	11	20	2	15	5	x	x	x	10	12	
22	32	27	13	14	8	x	x	x	24	25	138
11	15	15	5	7	4	x	x	x	15	11	
34	27	23	15	18	22	x	x	x	36	38	143
13	11	10	6	7	12	x	x	x	17	15	
23	23	31	23	32	23	x	x	x	40	36	144
10	11	17	13	10	11	x	x	x	21	18	
98	102	143	56	71	31	x	x	x	167	72	145
41	52	77	23	34	16	x	x	x	88	30	
31	9	39	6	7	2	x	x	x	17	9	146
14	4	19	3	3	1	x	x	x	9	4	
11	26	20	9	22	8	x	x	x	28	23	147
7	11	10	4	9	3	x	x	x	11	14	
29	48	27	9	39	4	x	x	x	53	24	150
12	23	15	4	18	2	x	x	x	26	10	
27	41	77	13	16	26	x	x	x	103	37	152
9	18	35	6	9	13	x	x	x	49	18	
220	330	375	92	109	71	x	x	x	248	261	153
91	164	220	35	53	31	x	x	x	132	125	
23	14	12	17	6	7	x	x	x	11	3	155
12	8	4	8	2	5	x	x	x	6	1	
43	69	37	48	21	55	x	x	x	71	61	156
21	32	15	19	12	34	x	x	x	37	25	
19	36	29	8	19	8	x	x	x	49	21	157
9	17	15	3	10	2	x	x	x	25	8	
84	92	74	22	37	29	x	x	x	115	94	161
31	41	42	11	17	12	x	x	x	63	42	
15	15	19	11	10	16	x	x	x	18	11	163
9	5	8	5	4	11	x	x	x	9	5	
24	22	46	16	7	19	x	x	x	87	46	165
11	6	28	8	2	8	x	x	x	44	19	

Regierungsbezirken, Kreisen und Gemeinden

Von den gültigen Stimmen entfielen auf											Schl. Nr.
davon											
FDP	DIE LINKE	ÖDP	REP	NPD	BP	BüSo	DIE FREIHEIT	FRAUENLISTE	DIE FRANKEN	PIRATEN	
Anzahl											
17	18	19	20	21	22	23	24	25	26	27	

Noch: Mittelfranken

											575
23	18	37	11	2	11	x	x	x	24	27	166
13	8	17	4	1	7	x	x	x	14	12	
77	59	45	15	48	21	x	x	x	68	35	167
31	25	26	7	25	10	x	x	x	32	19	
82	143	86	47	59	60	x	x	x	118	84	168
40	74	37	22	28	32	x	x	x	66	38	
21	20	20	16	13	10	x	x	x	20	10	179
12	10	7	6	6	6	x	x	x	12	4	
48	47	80	11	18	8	x	x	x	56	23	181
20	23	51	5	10	4	x	x	x	28	9	
1 844	2 117	2 518	719	989	925	x	x	x	2 321	1 725	Zus.
772	1 015	1 358	306	464	456	x	x	x	1 157	789	

576

99	104	89	38	68	42	x	x	x	145	86	111
38	52	51	21	32	21	x	x	x	80	43	
167	159	71	82	65	117	x	x	x	223	143	113
83	77	47	43	31	73	x	x	x	125	79	
146	120	104	51	55	42	x	x	x	118	114	117
84	58	61	22	23	22	x	x	x	64	60	
156	156	106	67	83	41	x	x	x	227	152	121
64	73	60	32	44	24	x	x	x	113	77	
206	104	77	42	32	140	x	x	x	49	102	122
58	41	31	21	14	80	x	x	x	23	46	
120	57	58	44	47	80	x	x	x	101	102	126
54	28	32	26	26	57	x	x	x	50	48	
245	248	223	64	86	415	x	x	x	210	269	127
113	116	121	33	43	250	x	x	x	107	133	
70	41	40	27	25	21	x	x	x	53	68	128
28	19	23	16	8	10	x	x	x	30	33	
165	210	88	81	57	42	x	x	x	224	146	132
86	113	48	46	32	25	x	x	x	124	79	
159	220	86	50	40	31	x	x	x	185	126	137
77	112	54	29	19	17	x	x	x	103	61	
61	35	29	38	33	14	x	x	x	34	58	141
25	18	15	22	18	10	x	x	x	17	27	
85	61	46	21	35	17	x	x	x	82	51	142
34	32	25	11	17	11	x	x	x	45	29	
610	627	277	187	253	160	x	x	x	949	514	143
254	294	160	97	120	98	x	x	x	484	267	
72	106	67	35	49	43	x	x	x	172	102	147
34	51	42	16	27	23	x	x	x	82	53	
217	84	91	60	65	93	x	x	x	113	109	148
57	34	42	30	34	66	x	x	x	55	52	
516	374	191	245	136	82	x	x	x	398	350	151
247	189	111	156	68	41	x	x	x	206	155	
3 094	2 706	1 643	1 132	1 129	1 380	x	x	x	3 283	2 492	Zus.
1 336	1 307	923	621	556	828	x	x	x	1 708	1 242	

577

29	25	41	9	8	15	x	x	x	33	36	111
19	12	18	6	4	12	x	x	x	16	18	
30	26	16	12	3	9	x	x	x	27	13	113
7	10	9	5	2	5	x	x	x	11	6	
76	37	37	26	19	36	x	x	x	52	80	114
43	19	21	9	10	21	x	x	x	29	43	
21	14	9	11	7	9	x	x	x	18	25	115
9	5	3	6	3	5	x	x	x	11	15	

Regierungsbezirken, Kreisen und Gemeinden

Von den gültigen Stimmen entfielen auf											Schl. Nr.
davon											
FDP	DIE LINKE	ÖDP	REP	NPD	BP	BüSo	DIE FREIHEIT	FRAUENLISTE	DIE FRANKEN	PIRATEN	
Anzahl											
17	18	19	20	21	22	23	24	25	26	27	

Noch: Mittelfranken

577

37	10	32	6	7	14	x	x	x	22	14	120
14	6	13	3	5	10	x	x	x	12	6	
40	46	46	7	26	16	x	x	x	21	38	122
22	20	29	2	12	7	x	x	x	10	24	
85	59	68	24	28	23	x	x	x	78	73	125
35	24	37	11	13	13	x	x	x	33	36	
18	12	25	7	7	7	x	x	x	8	16	127
6	4	13	2	4	5	x	x	x	4	7	
12	17	32	6	7	9	x	x	x	10	9	133
8	8	20	3	3	4	x	x	x	5	5	
519	341	354	117	133	188	x	x	x	260	348	136
323	148	184	61	62	114	x	x	x	142	185	
76	99	44	45	25	30	x	x	x	68	80	138
46	44	25	23	12	18	x	x	x	39	43	
49	38	263	26	34	11	x	x	x	33	37	140
26	12	173	12	16	7	x	x	x	15	18	
28	16	7	7	14	14	x	x	x	20	20	141
8	5	4	3	8	8	x	x	x	7	9	
16	48	22	7	34	19	x	x	x	31	21	148
7	21	10	2	17	7	x	x	x	15	10	
35	25	38	6	7	8	x	x	x	32	36	149
16	13	22	3	4	4	x	x	x	14	19	
8	16	35	-	2	1	x	x	x	6	16	150
5	6	20	-	-	1	x	x	x	2	8	
43	18	24	13	14	11	x	x	x	20	24	151
19	7	12	7	8	5	x	x	x	10	12	
64	105	41	25	89	20	x	x	x	54	71	158
32	40	21	12	55	9	x	x	x	24	34	
34	41	42	6	12	26	x	x	x	29	30	159
22	18	26	4	6	15	x	x	x	13	16	
133	117	88	51	80	54	x	x	x	129	190	161
51	49	44	22	39	36	x	x	x	69	100	
33	29	64	8	16	15	x	x	x	17	18	162
20	16	36	5	9	10	x	x	x	7	10	
26	17	40	7	2	25	x	x	x	17	16	163
10	5	20	4	1	12	x	x	x	9	9	
25	41	15	7	26	7	x	x	x	19	28	168
8	18	8	2	14	4	x	x	x	10	14	
32	14	52	4	7	9	x	x	x	14	44	172
16	5	27	3	3	6	x	x	x	8	29	
222	271	200	100	180	58	x	x	x	177	220	173
106	105	113	47	89	30	x	x	x	85	106	
434	504	295	106	228	117	x	x	x	270	314	177
179	180	134	47	113	65	x	x	x	131	161	
13	16	154	8	12	8	x	x	x	38	19	179
7	7	79	5	6	6	x	x	x	18	8	
2 138	2 002	2 084	651	1 027	759	x	x	x	1 503	1 836	Zus.
1 064	807	1 121	309	518	439	x	x	x	749	951	
24 962	21 332	14 953	8 038	9 674	7 303	x	x	x	23 030	18 141	Lkr
12 347	10 188	7 735	4 129	4 814	3 946	x	x	x	12 673	9 198	

Regierungsbezirken, Kreisen und Gemeinden

Von den gültigen Stimmen entfielen auf											Schl. Nr.
davon											
FDP	DIE LINKE	ÖDP	REP	NPD	BP	BüSo	DIE FREIHEIT	FRAUENLISTE	DIE FRANKEN	PIRATEN	
Anzahl											
17	18	19	20	21	22	23	24	25	26	27	
Unterfranken											
2 400	1 211	821	857	x	929	x	x	x	167	1 490	661
1 331	591	411	409	x	489	x	x	x	-	718	
1 084	2 241	345	1 097	x	449	x	x	x	244	804	662
520	1 071	188	670	x	241	x	x	x	-	399	
4 375	2 838	2 114	1 609	x	766	x	x	x	1 827	3 680	663
1 874	1 389	1 048	777	x	434	x	x	x	939	1 806	
7 859	6 290	3 280	3 563	x	2 144	x	x	x	2 238	5 974	Zus.
3 725	3 051	1 647	1 856	x	1 164	x	x	x	939	2 923	
											671
885	296	174	191	x	157	x	x	x	223	341	111
426	145	97	92	x	83	x	x	x	137	172	
110	64	52	145	x	103	x	x	x	62	97	112
43	33	27	69	x	48	x	x	x	37	47	
45	13	23	20	x	24	x	x	x	21	42	113
17	7	14	10	x	11	x	x	x	11	25	
231	137	67	125	x	82	x	x	x	266	184	114
97	65	31	59	x	41	x	x	x	194	91	
68	29	22	40	x	23	x	x	x	37	59	119
36	15	13	18	x	8	x	x	x	20	32	
150	49	41	71	x	49	x	x	x	14	83	120
80	25	17	37	x	27	x	x	x	-	37	
340	116	141	124	x	144	x	x	x	32	195	121
197	55	66	56	x	86	x	x	x	-	94	
618	219	144	400	x	198	x	x	x	56	335	122
176	107	59	227	x	112	x	x	x	-	167	
294	88	94	238	x	189	x	x	x	41	122	124
161	42	48	122	x	104	x	x	x	-	56	
49	33	25	31	x	28	x	x	x	40	32	126
22	16	10	16	x	13	x	x	x	22	16	
34	50	20	36	x	34	x	x	x	31	38	127
16	27	8	17	x	15	x	x	x	22	22	
16	13	4	19	x	8	x	x	x	12	6	128
6	7	1	7	x	3	x	x	x	6	4	
371	180	110	153	x	143	x	x	x	120	225	130
169	93	57	66	x	72	x	x	x	72	107	
147	60	69	65	x	56	x	x	x	16	76	133
74	29	34	31	x	32	x	x	x	-	39	
223	164	50	116	x	57	x	x	x	124	181	134
99	79	24	56	x	34	x	x	x	81	92	
23	16	45	42	x	17	x	x	x	32	46	135
10	7	31	23	x	8	x	x	x	18	24	
268	117	56	131	x	90	x	x	x	62	140	136
132	62	30	64	x	55	x	x	x	41	70	
36	35	27	31	x	28	x	x	x	25	39	138
19	19	16	13	x	16	x	x	x	10	20	
116	98	44	100	x	58	x	x	x	43	91	139
48	46	24	49	x	30	x	x	x	25	45	
181	157	37	120	x	78	x	x	x	35	189	140
89	82	13	60	x	41	x	x	x	-	96	
32	32	12	46	x	54	x	x	x	39	25	141
7	15	8	22	x	25	x	x	x	21	14	
334	198	127	220	x	162	x	x	x	136	322	143
149	96	69	102	x	68	x	x	x	81	173	
40	25	13	32	x	35	x	x	x	28	38	148
19	12	7	14	x	18	x	x	x	15	15	
75	54	27	58	x	51	x	x	x	55	81	150
38	31	12	29	x	25	x	x	x	33	44	

Regierungsbezirken, Kreisen und Gemeinden

Von den gültigen Stimmen entfielen auf											Schl. Nr.
davon											
FDP	DIE LINKE	ÖDP	REP	NPD	BP	BüSo	DIE FREIHEIT	FRAUENLISTE	DIE FRANKEN	PIRATEN	
Anzahl											
17	18	19	20	21	22	23	24	25	26	27	

Noch: Unterfranken

											671
104	51	107	65	x	24	x	x	x	43	118	152
44	25	73	29	x	11	x	x	x	26	54	
25	15	27	32	x	19	x	x	x	17	27	153
10	8	17	14	x	9	x	x	x	11	14	
171	120	94	120	x	101	x	x	x	24	112	155
97	64	44	59	x	56	x	x	x	-	56	
109	47	22	142	x	48	x	x	x	39	44	156
46	26	9	62	x	21	x	x	x	23	21	
34	17	10	41	x	21	x	x	x	20	32	157
14	11	4	15	x	8	x	x	x	10	16	
32	42	23	27	x	32	x	x	x	25	43	159
15	22	17	15	x	17	x	x	x	12	19	
29	32	27	58	x	46	x	x	x	32	36	160
9	14	12	25	x	26	x	x	x	23	17	
17	17	22	15	x	14	x	x	x	23	24	162
9	10	13	6	x	7	x	x	x	13	10	
5 207	2 584	1 756	3 054	x	2 173	x	x	x	1 773	3 423	Zus.
2 374	1 295	905	1 484	x	1 130	x	x	x	964	1 709	
											672
21	30	11	32	x	6	x	x	x	12	23	111
11	17	5	16	x	5	x	x	x	-	13	
109	162	84	88	x	58	x	x	x	78	90	112
62	81	47	42	x	41	x	x	x	-	49	
191	137	54	152	x	38	x	x	x	64	121	113
114	68	27	64	x	24	x	x	x	-	65	
884	562	369	321	x	302	x	x	x	289	377	114
530	292	235	165	x	216	x	x	x	-	204	
132	193	240	157	x	94	x	x	x	140	158	117
66	88	141	67	x	57	x	x	x	-	76	
80	103	39	55	x	35	x	x	x	35	80	121
39	55	21	27	x	23	x	x	x	-	41	
60	37	18	18	x	22	x	x	x	50	47	122
34	19	10	10	x	16	x	x	x	-	29	
44	42	17	50	x	25	x	x	x	16	43	124
27	21	9	24	x	13	x	x	x	-	21	
18	22	16	26	x	6	x	x	x	13	30	126
11	11	6	12	x	5	x	x	x	-	16	
336	325	98	174	x	80	x	x	x	102	216	127
157	163	56	92	x	55	x	x	x	-	118	
113	263	30	131	x	85	x	x	x	66	117	131
68	150	18	63	x	62	x	x	x	-	63	
65	42	-	27	x	13	x	x	x	21	27	134
28	21	-	14	x	10	x	x	x	-	15	
193	439	63	129	x	75	x	x	x	92	165	135
122	267	38	64	x	47	x	x	x	-	75	
93	125	32	96	x	61	x	x	x	54	64	136
58	67	24	50	x	39	x	x	x	-	33	
58	40	25	45	x	18	x	x	x	31	32	138
33	22	11	19	x	10	x	x	x	-	16	
116	108	49	111	x	49	x	x	x	80	102	139
69	61	33	56	x	29	x	x	x	-	60	
137	178	60	92	x	55	x	x	x	67	130	140
80	98	33	43	x	31	x	x	x	-	67	
24	51	18	26	x	7	x	x	x	25	26	142
15	24	10	13	x	5	x	x	x	-	13	
40	25	17	31	x	16	x	x	x	10	26	143
25	16	9	15	x	11	x	x	x	-	14	

Regierungsbezirken, Kreisen und Gemeinden

Von den gültigen Stimmen entfielen auf											Schl. Nr.
davon											
FDP	DIE LINKE	ÖDP	REP	NPD	BP	BüSo	DIE FREIHEIT	FRAUENLISTE	DIE FRANKEN	PIRATEN	
Anzahl											
17	18	19	20	21	22	23	24	25	26	27	

Noch: Unterfranken

											672	
24	20	6	14	x	15	x	x	x	16	20	145	
12	9	1	2	x	4	x	x	x	-	10		
19	14	28	36	x	16	x	x	x	25	29	149	
12	8	13	14	x	12	x	x	x	-	13		
19	25	16	4	x	14	x	x	x	17	26	155	
10	13	9	1	x	11	x	x	x	-	13		
23	32	19	39	x	13	x	x	x	12	39	157	
17	19	9	20	x	10	x	x	x	-	19		
55	70	20	37	x	20	x	x	x	39	42	161	
32	38	11	16	x	12	x	x	x	-	17		
60	63	35	53	x	17	x	x	x	45	59	163	
28	30	16	22	x	11	x	x	x	-	30		
55	51	42	63	x	12	x	x	x	54	26	166	
29	28	22	27	x	7	x	x	x	-	12		
2 969	3 159	1 406	2 007	x	1 152	x	x	x	1 453	2 115	Zus.	
1 689	1 686	814	958	x	766	x	x	x	-	1 102		

											673	
21	27	1	8	x	19	x	x	x	22	19	113	
14	15	-	3	x	11	x	x	x	10	11		
352	442	101	150	x	68	x	x	x	379	242	114	
195	230	49	65	x	28	x	x	x	244	102		
79	89	8	13	x	13	x	x	x	48	57	116	
63	46	5	5	x	10	x	x	x	33	29		
140	112	35	125	x	46	x	x	x	72	85	117	
73	58	21	68	x	28	x	x	x	-	47		
130	92	18	34	x	24	x	x	x	16	48	123	
56	54	10	18	x	20	x	x	x	-	27		
21	30	6	9	x	11	x	x	x	16	29	126	
17	19	5	5	x	7	x	x	x	11	17		
22	35	5	15	x	10	x	x	x	44	24	127	
16	20	3	7	x	7	x	x	x	26	15		
22	18	8	33	x	8	x	x	x	4	11	129	
13	10	6	18	x	5	x	x	x	-	6		
26	18	1	15	x	13	x	x	x	35	14	130	
22	9	-	5	x	6	x	x	x	24	6		
34	21	9	12	x	4	x	x	x	25	16	131	
28	13	6	5	x	1	x	x	x	17	11		
25	41	12	14	x	14	x	x	x	53	34	133	
17	20	7	6	x	7	x	x	x	34	17		
44	59	5	10	x	11	x	x	x	26	16	134	
32	33	2	6	x	5	x	x	x	13	11		
85	129	21	26	x	18	x	x	x	234	71	135	
50	73	10	10	x	6	x	x	x	165	29		
54	54	31	17	x	15	x	x	x	49	40	136	
37	28	17	7	x	7	x	x	x	31	18		
146	156	60	67	x	49	x	x	x	154	170	141	
100	79	33	29	x	31	x	x	x	104	117		
247	146	25	80	x	39	x	x	x	100	119	142	
175	73	10	35	x	19	x	x	x	47	55		
57	79	6	16	x	9	x	x	x	45	30	146	
30	57	4	9	x	5	x	x	x	27	15		
41	39	1	16	x	23	x	x	x	15	10	147	
18	21	1	10	x	17	x	x	x	-	6		
80	79	16	46	x	29	x	x	x	45	55	149	
31	45	10	22	x	19	x	x	x	-	28		
57	54	7	6	x	16	x	x	x	47	19	151	
41	25	4	3	x	7	x	x	x	28	8		

Regierungsbezirken, Kreisen und Gemeinden

Von den gültigen Stimmen entfielen auf											Schl. Nr.
davon											
FDP	DIE LINKE	ÖDP	REP	NPD	BP	BüSo	DIE FREIHEIT	FRAUENLISTE	DIE FRANKEN	PIRATEN	
Anzahl											
17	18	19	20	21	22	23	24	25	26	27	

Noch: Unterfranken

											673
393	112	20	76	x	17	x	x	x	22	76	153
109	64	14	46	x	13	x	x	x	-	42	
21	69	7	25	x	6	x	x	x	17	14	156
12	36	3	12	x	3	x	x	x	13	5	
40	36	17	11	x	16	x	x	x	33	42	160
26	26	9	3	x	8	x	x	x	25	26	
48	68	21	43	x	9	x	x	x	48	44	161
29	39	8	20	x	5	x	x	x	33	21	
24	95	16	41	x	24	x	x	x	50	42	162
14	48	9	22	x	15	x	x	x	-	18	
43	52	16	19	x	11	x	x	x	53	19	163
27	28	10	8	x	5	x	x	x	37	9	
62	21	4	10	x	8	x	x	x	9	25	167
24	13	3	6	x	5	x	x	x	-	14	
52	17	6	15	x	9	x	x	x	24	22	170
41	9	3	7	x	6	x	x	x	13	13	
19	32	3	7	x	8	x	x	x	20	7	171
11	19	2	3	x	4	x	x	x	14	4	
52	44	16	17	x	8	x	x	x	26	29	172
38	24	9	7	x	4	x	x	x	18	18	
45	35	14	25	x	13	x	x	x	101	40	173
30	22	9	13	x	12	x	x	x	64	25	
20	33	2	15	x	19	x	x	x	35	26	174
12	16	1	8	x	14	x	x	x	22	15	
30	19	8	8	x	11	x	x	x	13	18	175
20	9	4	3	x	6	x	x	x	9	10	
12	19	4	16	x	6	x	x	x	7	10	182
4	11	2	7	x	5	x	x	x	-	7	
32	31	8	7	x	16	x	x	x	31	21	183
21	17	4	2	x	6	x	x	x	17	9	
32	44	10	11	x	11	x	x	x	37	19	184
21	24	4	5	x	6	x	x	x	25	13	
25	76	7	19	x	13	x	x	x	47	28	186
18	50	5	7	x	8	x	x	x	30	14	
2 633	2 523	555	1 077	x	644	x	x	x	2 002	1 591	Zus.
1 485	1 383	302	515	x	371	x	x	x	1 134	838	

											674
56	58	22	25	x	29	x	x	x	39	25	111
40	29	16	13	x	15	x	x	x	23	12	
14	48	28	35	x	29	x	x	x	35	22	118
6	25	15	18	x	19	x	x	x	20	10	
45	26	18	16	x	12	x	x	x	20	23	120
24	14	14	9	x	7	x	x	x	12	12	
33	24	79	36	x	14	x	x	x	37	14	121
18	8	69	15	x	6	x	x	x	20	7	
77	145	93	57	x	40	x	x	x	100	99	129
42	75	51	28	x	22	x	x	x	54	55	
184	153	314	113	x	80	x	x	x	219	150	130
101	82	242	55	x	45	x	x	x	110	72	
62	135	102	99	x	64	x	x	x	119	125	133
39	66	45	52	x	38	x	x	x	69	65	
31	38	11	34	x	24	x	x	x	33	17	139
14	16	6	16	x	13	x	x	x	18	11	
306	342	314	237	x	109	x	x	x	275	262	147
161	162	151	119	x	56	x	x	x	152	123	
183	195	110	75	x	68	x	x	x	188	101	149
103	97	70	35	x	37	x	x	x	107	48	

Regierungsbezirken, Kreisen und Gemeinden

Von den gültigen Stimmen entfielen auf											Schl. Nr.
davon											
FDP	DIE LINKE	ÖDP	REP	NPD	BP	BüSo	DIE FREIHEIT	FRAUENLISTE	DIE FRANKEN	PIRATEN	
Anzahl											
17	18	19	20	21	22	23	24	25	26	27	

Noch: Unterfranken

											674
41	57	37	44	x	28	x	x	x	57	19	153
21	28	17	22	x	15	x	x	x	31	10	
83	104	54	89	x	51	x	x	x	94	92	159
43	49	23	43	x	28	x	x	x	47	44	
24	35	27	23	x	15	x	x	x	58	32	160
17	16	20	11	x	7	x	x	x	31	15	
121	271	149	160	x	78	x	x	x	159	116	163
66	130	65	75	x	42	x	x	x	88	60	
128	176	89	49	x	36	x	x	x	128	85	164
75	86	48	22	x	20	x	x	x	66	42	
97	48	99	26	x	36	x	x	x	96	65	171
49	22	83	10	x	16	x	x	x	51	30	
67	105	96	62	x	50	x	x	x	58	41	180
31	54	49	33	x	30	x	x	x	32	20	
32	28	181	32	x	23	x	x	x	43	48	184
19	14	159	15	x	10	x	x	x	23	23	
47	31	28	118	x	44	x	x	x	70	68	187
30	13	14	73	x	22	x	x	x	42	33	
46	47	44	15	x	24	x	x	x	62	30	190
32	24	35	7	x	13	x	x	x	36	15	
37	74	83	35	x	28	x	x	x	96	67	195
24	36	38	15	x	18	x	x	x	55	33	
10	19	22	21	x	13	x	x	x	26	48	201
6	10	12	10	x	7	x	x	x	13	25	
41	30	48	21	x	10	x	x	x	53	37	210
27	17	37	9	x	9	x	x	x	30	18	
20	53	51	36	x	24	x	x	x	52	30	219
11	27	22	18	x	11	x	x	x	24	15	
110	158	274	79	x	55	x	x	x	107	135	221
62	80	106	41	x	30	x	x	x	59	70	
13	11	7	-	x	2	x	x	x	5	11	223
5	5	5	-	x	1	x	x	x	3	6	
1 908	2 411	2 380	1 537	x	986	x	x	x	2 229	1 762	Zus.
1 066	1 185	1 412	764	x	537	x	x	x	1 216	874	

675

17	10	11	22	x	6	x	x	x	9	17	111
8	5	6	11	x	5	x	x	x	-	10	
47	55	62	50	x	57	x	x	x	16	53	112
23	29	36	19	x	37	x	x	x	-	27	
33	32	25	13	x	25	x	x	x	9	26	113
17	15	11	5	x	13	x	x	x	-	14	
31	19	32	11	x	25	x	x	x	9	28	114
14	11	20	6	x	13	x	x	x	-	15	
17	29	9	6	x	7	x	x	x	5	30	116
12	17	3	3	x	5	x	x	x	-	16	
125	113	109	163	x	112	x	x	x	62	141	117
72	63	61	72	x	70	x	x	x	-	78	
64	36	27	39	x	51	x	x	x	20	72	127
45	17	14	19	x	35	x	x	x	-	42	
33	27	22	35	x	29	x	x	x	8	19	131
22	14	11	19	x	18	x	x	x	-	8	
105	54	78	53	x	55	x	x	x	28	94	139
57	28	47	23	x	29	x	x	x	-	52	
370	483	599	269	x	503	x	x	x	85	500	141
193	257	311	127	x	287	x	x	x	-	277	
37	37	17	30	x	21	x	x	x	14	36	142
26	13	10	15	x	13	x	x	x	-	21	

Noch: 1. Ergebnisse der Landtagswahl 2013 nach

Schl. Nr.	Gebiet	Stimm-berechtigte		Wähler	Art der Stimme	Ungültige Stimmen		Gültige Stimmen		Von den gültigen Stimmen entfielen auf									
		Nicht-wähler	Wahlbe-teiligung in %			Anzahl	%	Anzahl	%	CSU		SPD		FREIE WÄHLER		GRÜNE		Sonstige	
										7	8	9	10	11	12	13	14	15	16
1	2	3	4	5	6	7	8	9	10	11	12	13	14	15	16				

Noch: Unterfranken

675 Noch: Landkreis Kitzingen

144	Mainbernheim, St	1 805 623	1 182 65,5	G E	33 15	1,4 1,3	2 331 1 167	991 465	42,5 39,8	605 281	26,0 24,1	340 218	14,6 18,7	142 75	6,1 6,4	253 128	10,9 11,0
146	Mainstockheim	1 518 559	959 63,2	G E	23 6	1,2 0,6	1 895 953	709 333	37,4 34,9	495 249	26,1 26,1	313 189	16,5 19,8	118 53	6,2 5,6	260 129	13,7 13,5
147	Marktbreit, St	2 856 1 136	1 720 60,2	G E	50 16	1,5 0,9	3 390 1 704	1 528 710	45,1 41,7	706 306	20,8 18,0	508 367	15,0 21,5	271 156	8,0 9,2	377 165	11,1 9,7
148	Markt Einersheim, M	972 372	600 61,7	G E	19 9	1,6 1,5	1 181 591	495 229	41,9 38,7	302 149	25,6 25,2	166 104	14,1 17,6	68 35	5,8 5,9	150 74	12,7 12,5
149	Marktstef, St	1 461 567	894 61,2	G E	21 5	1,2 0,6	1 767 889	802 370	45,4 41,6	305 148	17,3 16,6	302 191	17,1 21,5	116 63	6,6 7,1	242 117	13,7 13,2
150	Martinsheim	812 216	596 73,4	G E	17 5	1,4 0,8	1 175 591	534 249	45,4 42,1	170 72	14,5 12,2	239 165	20,3 27,9	76 43	6,5 7,3	156 62	13,3 10,5
155	Nordheim a.Main	794 176	618 77,8	G E	38 14	3,1 2,3	1 198 604	836 404	69,8 66,9	83 45	6,9 7,5	122 70	10,2 11,6	40 20	3,3 3,3	117 65	9,8 10,8
156	Obernreit, M	1 411 445	966 68,5	G E	23 7	1,2 0,7	1 909 959	749 283	39,2 29,5	355 129	18,6 13,5	534 426	28,0 44,4	106 60	5,6 6,3	165 61	8,6 6,4
158	Prichsenstadt, St	2 486 715	1 771 71,2	G E	47 20	1,3 1,1	3 493 1 751	1 956 992	56,0 56,7	462 253	13,2 14,4	544 233	15,6 13,3	136 68	3,9 3,9	395 205	11,3 11,7
161	Rödelsee	1 366 402	964 70,6	G E	33 18	1,7 1,9	1 895 946	1 148 513	60,6 54,2	245 134	12,9 14,2	208 143	11,0 15,1	94 46	5,0 4,9	200 110	10,6 11,6
162	Rüdenhausen, M	664 249	415 62,5	G E	14 4	1,7 1,0	816 411	404 192	49,5 46,7	108 57	13,2 13,9	132 72	16,2 17,5	30 15	3,7 3,6	142 75	17,4 18,2
165	Schwarzach a.Main, M	2 841 798	2 043 71,9	G E	60 25	1,5 1,2	4 026 2 018	2 363 1 169	58,7 57,9	480 237	11,9 11,7	487 268	12,1 13,3	263 130	6,5 6,4	433 214	10,8 10,6
166	Segnitz	661 249	412 62,3	G E	13 5	1,6 1,2	811 407	406 185	50,1 45,5	127 49	15,7 12,0	132 98	16,3 24,1	49 27	6,0 6,6	97 48	12,0 11,8
167	Seinsheim, M	869 277	592 68,1	G E	19 6	1,6 1,0	1 165 586	644 292	55,3 49,8	130 56	11,2 9,6	161 117	13,8 20,0	92 59	7,9 10,1	138 62	11,8 10,6
169	Sommerach	1 077 218	859 79,8	G E	35 14	2,0 1,6	1 683 845	861 412	51,2 48,8	186 94	11,1 11,1	294 155	17,5 18,3	87 40	5,2 4,7	255 144	15,2 17,0
170	Sulzfeld a.Main	1 112 353	759 68,3	G E	20 8	1,3 1,1	1 498 751	923 453	61,6 60,3	207 106	13,8 14,1	96 64	6,4 8,5	96 43	6,4 5,7	176 85	11,7 11,3
174	Volkach, St	6 982 2 375	4 607 66,0	G E	158 63	1,7 1,4	9 055 4 543	4 971 2 405	54,9 52,9	1 318 673	14,6 14,8	999 578	11,0 12,7	731 374	8,1 8,2	1 036 513	11,4 11,3
177	Wiesenbronn	817 273	544 66,6	G E	10 4	0,9 0,7	1 078 540	504 239	46,8 44,3	210 101	19,5 18,7	126 80	11,7 14,8	54 26	5,0 4,8	184 94	17,1 17,4
178	Wiesentheid, M	3 780 1 369	2 411 63,8	G E	82 31	1,7 1,3	4 739 2 380	2 525 1 277	53,3 53,7	600 283	12,7 11,9	693 347	14,6 14,6	313 155	6,6 6,5	608 318	12,8 13,4
179	Willanzheim, M	1 274 380	894 70,2	G E	34 13	1,9 1,5	1 754 881	950 430	54,2 48,8	217 110	12,4 12,5	266 181	15,2 20,5	123 72	7,0 8,2	198 88	11,3 10,0
	Zusammen	69 335 24 900	44 435 64,1	G E	1 380 530	1,6 1,2	87 482 43 904	44 116 21 063	50,4 48,0	14 781 7 247	16,9 16,5	11 765 7 091	13,4 16,2	5 610 2 854	6,4 6,5	11 210 5 649	12,8 12,9

676 Landkreis Miltenberg

111	Altenbuch	1 018 423	595 58,4	G E	23 10	1,9 1,7	1 167 585	740 369	63,4 63,1	128 66	11,0 11,3	165 80	14,1 13,7	25 13	2,1 2,2	109 57	9,3 9,7
112	Amorbach, St	3 072 1 107	1 965 64,0	G E	89 31	2,3 1,6	3 841 1 934	1 631 670	42,5 34,6	728 346	19,0 17,9	869 650	22,6 33,6	222 91	5,8 4,7	391 177	10,2 9,2
116	Bürgstadt, M	3 358 1 122	2 236 66,6	G E	73 27	1,6 1,2	4 399 2 209	2 023 988	46,0 44,7	807 424	18,3 19,2	565 343	12,8 15,5	290 130	6,6 5,9	714 324	16,2 14,7
117	Collenberg	1 869 720	1 149 61,5	G E	39 18	1,7 1,6	2 259 1 131	1 232 612	54,5 54,1	466 239	20,6 21,1	227 116	10,0 10,3	95 41	4,2 3,6	239 123	10,6 10,9
118	Dorfprozelten	1 429 471	958 67,0	G E	28 14	1,5 1,5	1 888 944	940 464	49,8 49,2	405 215	21,5 22,8	250 118	13,2 12,5	88 45	4,7 4,8	205 102	10,9 10,8
119	Eichenbühl	2 036 682	1 354 66,5	G E	55 21	2,0 1,6	2 653 1 333	1 592 783	60,0 58,7	437 223	16,5 16,7	244 144	9,2 10,8	99 51	3,7 3,8	281 132	10,6 9,9
121	Elsfeld, M	6 081 2 397	3 684 60,6	G E	173 62	2,3 1,7	7 195 3 622	2 952 1 421	41,0 39,2	1 432 730	19,9 20,2	939 371	13,1 10,2	596 260	8,3 7,2	1 276 840	17,7 23,2

G = Gesamtstimmen. E = Erststimmen.

Regierungsbezirken, Kreisen und Gemeinden

Von den gültigen Stimmen entfielen auf											Schl. Nr.
davon											
FDP	DIE LINKE	ÖDP	REP	NPD	BP	BüSo	DIE FREIHEIT	FRAUENLISTE	DIE FRANKEN	PIRATEN	
Anzahl											
17	18	19	20	21	22	23	24	25	26	27	

Noch: Unterfranken

											675
28	51	19	30	x	63	x	x	x	11	51	144
10	29	9	14	x	37	x	x	x	-	29	
46	33	37	51	x	42	x	x	x	12	39	146
24	18	18	23	x	26	x	x	x	-	20	
84	53	34	47	x	49	x	x	x	25	85	147
39	25	13	22	x	26	x	x	x	-	40	
11	30	28	21	x	30	x	x	x	11	19	148
5	15	17	10	x	18	x	x	x	-	9	
44	34	16	31	x	49	x	x	x	19	49	149
22	18	11	14	x	25	x	x	x	-	27	
53	9	48	13	x	10	x	x	x	9	14	150
25	5	16	5	x	5	x	x	x	-	6	
18	35	8	16	x	20	x	x	x	8	12	155
11	23	4	6	x	13	x	x	x	-	8	
25	31	32	12	x	15	x	x	x	10	40	156
9	15	10	4	x	5	x	x	x	-	18	
96	86	34	37	x	55	x	x	x	32	55	158
68	46	22	13	x	32	x	x	x	-	24	
47	28	48	17	x	28	x	x	x	5	27	161
25	16	29	5	x	20	x	x	x	-	15	
35	28	9	34	x	13	x	x	x	6	17	162
24	14	3	17	x	7	x	x	x	-	10	
64	75	60	66	x	69	x	x	x	31	68	165
32	46	26	29	x	44	x	x	x	-	37	
23	13	15	12	x	8	x	x	x	5	21	166
11	7	10	4	x	5	x	x	x	-	11	
24	26	15	21	x	27	x	x	x	6	19	167
10	13	6	9	x	14	x	x	x	-	10	
44	96	14	27	x	23	x	x	x	9	42	169
20	67	6	14	x	14	x	x	x	-	23	
26	15	43	24	x	30	x	x	x	5	33	170
12	8	18	9	x	20	x	x	x	-	18	
195	247	103	117	x	123	x	x	x	86	165	174
101	139	56	54	x	73	x	x	x	-	90	
25	45	36	40	x	14	x	x	x	10	14	177
16	21	21	19	x	9	x	x	x	-	8	
178	95	40	87	x	77	x	x	x	35	96	178
124	47	16	40	x	43	x	x	x	-	48	
41	20	33	23	x	28	x	x	x	21	32	179
19	10	13	11	x	17	x	x	x	-	18	
1 986	1 945	1 663	1 417	x	1 664	x	x	x	621	1 914	Zus.
1 096	1 051	854	641	x	978	x	x	x	-	1 029	

676

23	5	10	37	x	18	x	x	x	5	11	111
16	4	4	17	x	10	x	x	x	-	6	
113	50	88	36	x	36	x	x	x	18	50	112
66	28	23	17	x	17	x	x	x	-	26	
296	93	158	42	x	36	x	x	x	10	79	116
132	52	58	17	x	18	x	x	x	-	47	
60	32	36	37	x	28	x	x	x	16	30	117
34	19	18	20	x	17	x	x	x	-	15	
61	23	46	18	x	13	x	x	x	16	28	118
33	13	19	10	x	11	x	x	x	-	16	
75	36	73	14	x	22	x	x	x	23	38	119
39	22	31	5	x	17	x	x	x	-	18	
622	195	79	123	x	81	x	x	x	39	137	121
523	108	36	56	x	46	x	x	x	-	71	

Noch: 1. Ergebnisse der Landtagswahl 2013 nach

Schl. Nr.	Gebiet	Stimm-berechtigte		Wähler Wahlbe- teiligung in %	Art der Stimme	Ungültige Stimmen		Gültige Stimmen		Von den gültigen Stimmen entfielen auf									
		Nicht- wähler				Anzahl	%	Anzahl	CSU		SPD		FREIE WÄHLER		GRÜNE		Sonstige		
		Anzahl	%						Anzahl	%	Anzahl	%	Anzahl	%	Anzahl	%			
																	1	2	3
Noch: Unterfranken																			
676 Noch: Landkreis Miltenberg																			
122	Erlengbach a.Main, St	6 705	3 722	G	177	2,4	7 267	3 044	41,9	1 848	25,4	767	10,6	608	8,4	1 000	13,8		
		2 983	55,5	E	64	1,7	3 658	1 539	42,1	992	27,1	253	6,9	276	7,5	598	16,3		
123	Eschau, M	3 020	1 908	G	74	1,9	3 742	1 711	45,7	720	19,2	650	17,4	182	4,9	479	12,8		
		1 112	63,2	E	35	1,8	1 873	914	48,8	351	18,7	252	13,5	76	4,1	280	14,9		
124	Faulbach	2 092	1 310	G	71	2,7	2 549	1 255	49,2	613	24,0	250	9,8	118	4,6	313	12,3		
		782	62,6	E	25	1,9	1 285	629	48,9	335	26,1	121	9,4	57	4,4	143	11,1		
125	Großheubach, M	3 934	2 365	G	84	1,8	4 646	2 336	50,3	961	20,7	596	12,8	241	5,2	512	11,0		
		1 569	60,1	E	31	1,3	2 334	1 134	48,6	502	21,5	321	13,8	108	4,6	269	11,5		
126	Großwallstadt	3 150	2 096	G	66	1,6	4 126	2 015	48,8	728	17,6	551	13,4	318	7,7	514	12,5		
		1 054	66,5	E	25	1,2	2 071	1 033	49,9	364	17,6	245	11,8	139	6,7	290	14,0		
128	Hausen	1 478	982	G	52	2,6	1 912	932	48,7	288	15,1	193	10,1	226	11,8	273	14,3		
		496	66,4	E	25	2,5	957	428	44,7	148	15,5	70	7,3	153	16,0	158	16,5		
131	Kirchzell, M	1 869	1 300	G	47	1,8	2 553	1 356	53,1	467	18,3	432	16,9	99	3,9	199	7,8		
		569	69,6	E	18	1,4	1 282	624	48,7	234	18,3	280	21,8	47	3,7	97	7,6		
132	Kleinheubach, M	2 577	1 380	G	40	1,4	2 720	1 226	45,1	688	25,3	370	13,6	122	4,5	314	11,5		
		1 197	53,6	E	18	1,3	1 362	556	40,8	380	27,9	194	14,2	53	3,9	179	13,1		
133	Kleinwallstadt, M	4 251	2 762	G	125	2,3	5 399	2 284	42,3	988	18,3	431	8,0	886	16,4	810	15,0		
		1 489	65,0	E	52	1,9	2 710	1 066	39,3	470	17,3	179	6,6	563	20,8	432	15,9		
134	Klingenberg a.Main, St	4 368	2 571	G	112	2,2	5 030	2 195	43,6	1 165	23,2	502	10,0	416	8,3	752	15,0		
		1 797	58,9	E	42	1,6	2 529	1 055	41,7	660	26,1	168	6,6	189	7,5	457	18,1		
135	Laudenbach	1 074	650	G	19	1,5	1 281	545	42,5	222	17,3	334	26,1	70	5,5	110	8,6		
		424	60,5	E	10	1,5	640	271	42,3	117	18,3	158	24,7	31	4,8	63	9,8		
136	Leidersbach	3 638	2 371	G	107	2,3	4 635	2 773	59,8	532	11,5	398	8,6	279	6,0	653	14,1		
		1 267	65,2	E	47	2,0	2 324	1 398	60,2	264	11,4	152	6,5	127	5,5	383	16,5		
139	Miltenberg, St	6 750	4 030	G	121	1,5	7 939	3 814	48,0	1 534	19,3	693	8,7	518	6,5	1 380	17,4		
		2 720	59,7	E	50	1,2	3 980	1 845	46,4	819	20,6	407	10,2	244	6,1	665	16,7		
140	Mömlingen	3 843	2 531	G	119	2,4	4 943	2 346	47,5	804	16,3	582	11,8	386	7,8	825	16,7		
		1 312	65,9	E	49	1,9	2 482	1 198	48,3	411	16,6	249	10,0	164	6,6	460	18,5		
141	Mönchberg, M	2 027	1 497	G	70	2,3	2 924	1 195	40,9	270	9,2	1 022	35,0	155	5,3	282	9,6		
		530	73,9	E	25	1,7	1 472	582	39,5	142	9,6	513	34,9	70	4,8	165	11,2		
143	Neunkirchen	1 224	861	G	33	1,9	1 689	1 097	64,9	219	13,0	118	7,0	69	4,1	186	11,0		
		363	70,3	E	12	1,4	849	531	62,5	117	13,8	69	8,1	34	4,0	98	11,5		
144	Niedernberg	3 826	2 468	G	87	1,8	4 849	2 377	49,0	826	17,0	444	9,2	576	11,9	626	12,9		
		1 358	64,5	E	32	1,3	2 436	1 210	49,7	406	16,7	227	9,3	259	10,6	334	13,7		
145	Obernbürg a.Main, St	6 442	4 130	G	157	1,9	8 103	3 686	45,5	1 582	19,5	723	8,9	726	9,0	1 386	17,1		
		2 312	64,1	E	61	1,5	4 069	1 806	44,4	811	19,9	290	7,1	310	7,6	852	20,9		
151	Röllbach	1 296	846	G	44	2,6	1 648	875	53,1	217	13,2	213	12,9	84	5,1	259	15,7		
		450	65,3	E	19	2,2	827	433	52,4	113	13,7	104	12,6	36	4,4	141	17,0		
153	Rüdenau	623	421	G	18	2,1	824	373	45,3	181	22,0	141	17,1	33	4,0	96	11,7		
		202	67,6	E	8	1,9	413	175	42,4	94	22,8	79	19,1	14	3,4	51	12,3		
156	Schneeberg, M	1 371	921	G	34	1,8	1 808	978	54,1	312	17,3	331	18,3	48	2,7	139	7,7		
		450	67,2	E	11	1,2	910	455	50,0	145	15,9	226	24,8	19	2,1	65	7,1		
158	Stadtprozelten, St	1 158	668	G	37	2,8	1 299	678	52,2	258	19,9	138	10,6	63	4,8	162	12,5		
		490	57,7	E	16	2,4	652	343	52,6	143	21,9	60	9,2	30	4,6	76	11,7		
160	Sulzbach a.Main, M	5 413	3 348	G	150	2,2	6 546	3 114	47,6	1 128	17,2	765	11,7	651	9,9	888	13,6		
		2 065	61,9	E	57	1,7	3 291	1 594	48,4	568	17,3	352	10,7	281	8,5	496	15,1		
165	Weilbach, M	1 788	1 191	G	54	2,3	2 328	1 014	43,6	529	22,7	359	15,4	113	4,9	313	13,4		
		597	66,6	E	23	1,9	1 168	450	38,5	260	22,3	234	20,0	47	4,0	177	15,2		
169	Wörth a.Main, St	3 333	1 934	G	69	1,8	3 799	1 725	45,4	727	19,1	541	14,2	308	8,1	498	13,1		
		1 399	58,0	E	26	1,3	1 908	869	45,5	399	20,9	201	10,5	141	7,4	298	15,6		
	Zusammen	96 113	60 204	G	2 447	2,0	117 961	56 054	47,5	22 210	18,8	14 803	12,5	8 710	7,4	16 184	13,7		
		35 909	62,6	E	964	1,6	59 240	27 445	46,3	11 488	19,4	7 226	12,2	4 099	6,9	8 982	15,2		
677 Landkreis Main-Spessart																			
114	Arnstein, St	6 519	4 485	G	112	1,2	8 858	4 654	52,5	1 305	14,7	999	11,3	639	7,2	1 261	14,2		
		2 034	68,8	E	56	1,2	4 429	2 043	46,1	781	17,6	641	14,5	335	7,6	629	14,2		
116	Aura i.Sinngrund	809	481	G	11	1,1	951	484	50,9	156	16,4	143	15,0	9	0,9	159	16,7		
		328	59,5	E	3	0,6	478	212	44,4	80	16,7	99	20,7	6	1,3	81	16,9		

G = Gesamtstimmen. E = Erststimmen.

Regierungsbezirken, Kreisen und Gemeinden

Von den gültigen Stimmen entfielen auf											Schl. Nr.
davon											
FDP	DIE LINKE	ÖDP	REP	NPD	BP	BüSo	DIE FREIHEIT	FRAUENLISTE	DIE FRANKEN	PIRATEN	
Anzahl											
17	18	19	20	21	22	23	24	25	26	27	

Noch: Unterfranken

											676
345	150	130	125	x	74	x	x	x	37	139	122
249	89	77	63	x	47	x	x	x	-	73	
152	72	49	80	x	44	x	x	x	24	58	123
122	43	23	42	x	22	x	x	x	-	28	
46	49	28	66	x	34	x	x	x	22	68	124
15	29	10	34	x	19	x	x	x	-	36	
134	63	86	74	x	44	x	x	x	31	80	125
81	39	42	37	x	25	x	x	x	-	45	
164	73	44	68	x	48	x	x	x	12	105	126
116	40	23	32	x	29	x	x	x	-	50	
79	45	36	47	x	36	x	x	x	7	23	128
62	30	16	21	x	17	x	x	x	-	12	
65	18	33	26	x	15	x	x	x	11	31	131
32	10	17	14	x	8	x	x	x	-	16	
79	55	62	24	x	24	x	x	x	12	58	132
56	30	31	11	x	18	x	x	x	-	33	
260	114	78	99	x	88	x	x	x	27	144	133
178	63	39	38	x	47	x	x	x	-	67	
198	92	154	102	x	70	x	x	x	24	112	134
153	50	116	47	x	38	x	x	x	-	53	
35	19	19	10	x	9	x	x	x	5	13	135
24	11	11	4	x	6	x	x	x	-	7	
194	148	41	85	x	108	x	x	x	12	65	136
131	107	19	40	x	55	x	x	x	-	31	
492	145	376	111	x	70	x	x	x	40	146	139
305	78	113	52	x	44	x	x	x	-	73	
225	105	139	166	x	59	x	x	x	21	110	140
160	60	58	93	x	35	x	x	x	-	54	
108	35	26	45	x	24	x	x	x	7	37	141
87	18	13	16	x	11	x	x	x	-	20	
45	17	45	11	x	28	x	x	x	12	28	143
27	14	19	5	x	18	x	x	x	-	15	
206	97	54	79	x	66	x	x	x	18	106	144
126	52	25	39	x	35	x	x	x	-	57	
659	174	102	162	x	86	x	x	x	36	167	145
475	97	55	80	x	54	x	x	x	-	91	
76	43	53	25	x	22	x	x	x	5	35	151
57	26	21	8	x	14	x	x	x	-	15	
26	13	25	9	x	13	x	x	x	3	7	153
16	9	11	5	x	7	x	x	x	-	3	
35	26	26	11	x	6	x	x	x	8	27	156
19	12	11	4	x	4	x	x	x	-	15	
30	28	12	45	x	18	x	x	x	15	14	158
15	16	5	22	x	11	x	x	x	-	7	
326	122	89	89	x	111	x	x	x	27	124	160
204	76	45	46	x	64	x	x	x	-	61	
63	32	120	33	x	26	x	x	x	10	29	165
36	19	81	14	x	12	x	x	x	-	15	
184	70	62	54	x	35	x	x	x	15	78	169
141	40	32	26	x	20	x	x	x	-	39	
5 476	2 239	2 379	1 953	x	1 392	x	x	x	568	2 177	Zus.
3 730	1 304	1 102	935	x	796	x	x	x	-	1 115	

677

133	153	96	126	x	108	x	x	x	474	171	114
63	66	54	64	x	57	x	x	x	233	92	
18	11	3	61	x	26	x	x	x	24	16	116
8	4	1	36	x	16	x	x	x	9	7	

Schl. Nr.	Gebiet	Stimm-berechtigte		Wähler	Art der Stimme	Ungültige Stimmen		Gültige Stimmen		Von den gültigen Stimmen entfielen auf								
		Nicht-wähler	Wahlbe-teiligung in %			Anzahl	%	Anzahl	CSU		SPD		FREIE WÄHLER		GRÜNE		Sonstige	
									Anzahl	%	Anzahl	%	Anzahl	%	Anzahl	%	Anzahl	%
		1	2	3		4	5	6	7	8	9	10	11	12	13	14	15	16
Noch: Unterfranken																		
677 Noch: Landkreis Main-Spessart																		
119	Birkenfeld	1 749	1 183	G	27	1,1	2 339	1 328	56,8	358	15,3	281	12,0	153	6,5	219	9,4	
		566	67,6	E	6	0,5	1 177	656	55,7	190	16,1	135	11,5	82	7,0	114	9,7	
120	Bischbrunn	1 490	984	G	32	1,6	1 936	1 172	60,5	213	11,0	247	12,8	69	3,6	235	12,1	
		506	66,0	E	11	1,1	973	620	63,7	104	10,7	100	10,3	36	3,7	113	11,6	
122	Burgsinn, M	2 038	1 328	G	39	1,5	2 617	1 119	42,8	550	21,0	378	14,4	192	7,3	378	14,4	
		710	65,2	E	16	1,2	1 312	446	34,0	286	21,8	289	22,0	102	7,8	189	14,4	
125	Erlenbach b.Marktheidenfeld ...	1 981	1 407	G	40	1,4	2 774	1 351	48,7	551	19,9	463	16,7	170	6,1	239	8,6	
		574	71,0	E	10	0,7	1 397	687	49,2	291	20,8	221	15,8	80	5,7	118	8,4	
126	Esselbach	1 624	1 031	G	32	1,6	2 030	1 033	50,9	202	10,0	371	18,3	152	7,5	272	13,4	
		593	63,5	E	8	0,8	1 023	526	51,4	109	10,7	176	17,2	77	7,5	135	13,2	
127	Eußenheim	2 608	1 924	G	54	1,4	3 794	2 207	58,2	388	10,2	524	13,8	195	5,1	480	12,7	
		684	73,8	E	21	1,1	1 903	931	48,9	249	13,1	360	18,9	111	5,8	252	13,2	
128	Fellen	680	504	G	10	1,0	998	607	60,8	106	10,6	121	12,1	46	4,6	118	11,8	
		176	74,1	E	5	1,0	499	261	52,3	57	11,4	94	18,8	26	5,2	61	12,2	
129	Frammersbach, M	3 648	2 441	G	105	2,2	4 777	2 070	43,3	1 320	27,6	599	12,5	283	5,9	505	10,6	
		1 207	66,9	E	40	1,6	2 401	958	39,9	584	24,3	412	17,2	144	6,0	303	12,6	
131	Gemünden a.Main, St	8 346	5 187	G	196	1,9	10 178	4 482	44,0	1 404	13,8	2 189	21,5	669	6,6	1 434	14,1	
		3 159	62,1	E	61	1,2	5 126	1 688	32,9	703	13,7	1 653	32,2	381	7,4	701	13,7	
132	Gössenheim	979	662	G	11	0,8	1 313	674	51,3	182	13,9	166	12,6	108	8,2	183	13,9	
		317	67,6	E	4	0,6	658	277	42,1	96	14,6	135	20,5	54	8,2	96	14,6	
133	Gräfendorf	1 139	861	G	26	1,5	1 696	830	48,9	205	12,1	347	20,5	79	4,7	235	13,9	
		278	75,6	E	12	1,4	849	335	39,5	107	12,6	254	29,9	40	4,7	113	13,3	
135	Hafenlohr	1 521	1 045	G	37	1,8	2 053	1 223	59,6	242	11,8	231	11,3	150	7,3	207	10,1	
		476	68,7	E	18	1,7	1 027	681	66,3	106	10,3	89	8,7	62	6,0	89	8,7	
137	Hasloch	1 026	674	G	25	1,9	1 323	549	41,5	300	22,7	200	15,1	104	7,9	170	12,8	
		352	65,7	E	6	0,9	668	277	41,5	153	22,9	99	14,8	51	7,6	88	13,2	
142	Himmelstadt	1 354	977	G	47	2,4	1 907	832	43,6	318	16,7	258	13,5	207	10,9	292	15,3	
		377	72,2	E	21	2,1	956	343	35,9	183	19,1	167	17,5	109	11,4	154	16,1	
146	Karbach, M	1 136	759	G	23	1,5	1 495	720	48,2	189	12,6	296	19,8	104	7,0	186	12,4	
		377	66,8	E	7	0,9	752	366	48,7	106	14,1	142	18,9	51	6,8	87	11,6	
148	Karlstadt, St	11 578	8 180	G	206	1,3	16 154	7 150	44,3	3 304	20,5	1 629	10,1	1 927	11,9	2 144	13,3	
		3 398	70,7	E	77	0,9	8 103	2 924	36,1	2 035	25,1	1 097	13,5	1 025	12,6	1 022	12,6	
149	Karsbach	1 416	972	G	23	1,2	1 921	1 012	52,7	249	13,0	316	16,4	108	5,6	236	12,3	
		444	68,6	E	10	1,0	962	425	44,2	131	13,6	225	23,4	56	5,8	125	13,0	
151	Kreuzwertheim, M	3 021	1 944	G	64	1,6	3 824	1 847	48,3	722	18,9	523	13,7	285	7,5	447	11,7	
		1 077	64,3	E	28	1,4	1 916	891	46,5	383	20,0	283	14,8	142	7,4	217	11,3	
154	Triefenstein, M	3 397	2 335	G	61	1,3	4 609	2 419	52,5	769	16,7	631	13,7	288	6,2	502	10,9	
		1 062	68,7	E	23	1,0	2 312	1 235	53,4	395	17,1	299	12,9	140	6,1	243	10,5	
155	Lohr a.Main, St	11 752	7 672	G	288	1,9	15 055	7 061	46,9	3 152	20,9	1 819	12,1	1 355	9,0	1 668	11,1	
		4 080	65,3	E	112	1,5	7 559	3 276	43,3	1 528	20,2	1 235	16,3	702	9,3	818	10,8	
157	Marktheidenfeld, St	8 429	5 363	G	240	2,2	10 486	4 878	46,5	1 473	14,0	2 088	19,9	814	7,8	1 233	11,8	
		3 066	63,6	E	99	1,8	5 264	2 541	48,3	762	14,5	949	18,0	408	7,8	604	11,5	
159	Mittelsinn	695	452	G	19	2,1	885	369	41,7	233	26,3	113	12,8	42	4,7	128	14,5	
		243	65,0	E	6	1,3	446	154	34,5	123	27,6	83	18,6	21	4,7	65	14,6	
164	Neuendorf	685	489	G	16	1,6	962	452	47,0	137	14,2	226	23,5	57	5,9	90	9,4	
		196	71,4	E	2	0,4	487	191	39,2	62	12,7	162	33,3	29	6,0	43	8,8	
165	Neuhütten	972	632	G	21	1,7	1 243	617	49,6	245	19,7	149	12,0	80	6,4	152	12,2	
		340	65,0	E	11	1,7	621	292	47,0	116	18,7	94	15,1	42	6,8	77	12,4	
166	Neustadt a.Main	1 035	672	G	6	0,4	1 338	642	48,0	249	18,6	199	14,9	92	6,9	156	11,7	
		363	64,9	E	2	0,3	670	300	44,8	121	18,1	125	18,7	47	7,0	77	11,5	
169	Obersinn, M	834	509	G	28	2,8	990	519	52,4	150	15,2	139	14,0	68	6,9	114	11,5	
		325	61,0	E	12	2,4	497	214	43,1	74	14,9	112	22,5	32	6,4	65	13,1	
170	Partenstein	2 344	1 581	G	49	1,5	3 113	978	31,4	1 232	39,6	337	10,8	196	6,3	370	11,9	
		763	67,4	E	19	1,2	1 562	474	30,3	553	35,4	223	14,3	101	6,5	211	13,5	
172	Rechtenbach	814	456	G	22	2,4	890	365	41,0	198	22,2	186	20,9	42	4,7	99	11,1	
		358	56,0	E	5	1,1	451	174	38,6	91	20,2	117	25,9	23	5,1	46	10,2	

G = Gesamtstimmen. E = Erststimmen.

Regierungsbezirken, Kreisen und Gemeinden

Von den gültigen Stimmen entfielen auf											Schl. Nr.
davon											
FDP	DIE LINKE	ÖDP	REP	NPD	BP	BüSo	DIE FREIHEIT	FRAUENLISTE	DIE FRANKEN	PIRATEN	
Anzahl											
17	18	19	20	21	22	23	24	25	26	27	

Noch: Unterfranken

											677
41	13	21	35	x	13	x	x	x	61	35	119
24	6	13	18	x	6	x	x	x	29	18	
20	17	16	57	x	26	x	x	x	67	32	120
10	11	5	24	x	15	x	x	x	34	14	
46	23	15	82	x	42	x	x	x	111	59	122
22	9	8	55	x	18	x	x	x	49	28	
47	40	20	32	x	9	x	x	x	59	32	125
26	18	10	16	x	6	x	x	x	31	11	
42	40	41	36	x	28	x	x	x	37	48	126
25	19	21	16	x	15	x	x	x	15	24	
41	38	30	76	x	22	x	x	x	199	74	127
22	19	14	43	x	12	x	x	x	106	36	
12	4	6	34	x	22	x	x	x	25	15	128
5	3	3	21	x	12	x	x	x	9	8	
51	68	24	67	x	27	x	x	x	73	195	129
24	33	14	33	x	15	x	x	x	37	147	
170	147	104	177	x	214	x	x	x	402	220	131
80	67	46	98	x	110	x	x	x	193	107	
17	10	10	19	x	15	x	x	x	88	24	132
7	7	5	11	x	9	x	x	x	46	11	
26	34	8	44	x	24	x	x	x	73	26	133
12	15	5	21	x	13	x	x	x	34	13	
36	41	19	30	x	6	x	x	x	39	36	135
16	20	6	13	x	2	x	x	x	13	19	
15	41	13	28	x	10	x	x	x	27	36	137
8	20	6	14	x	6	x	x	x	14	20	
40	23	20	32	x	8	x	x	x	104	65	142
17	14	14	16	x	7	x	x	x	54	32	
21	25	15	31	x	1	x	x	x	43	50	146
9	11	6	14	x	1	x	x	x	20	26	
243	180	119	176	x	103	x	x	x	1 079	244	148
111	81	62	84	x	54	x	x	x	502	128	
28	26	4	56	x	24	x	x	x	72	26	149
13	12	3	30	x	15	x	x	x	39	13	
86	90	43	87	x	25	x	x	x	47	69	151
40	42	19	43	x	17	x	x	x	24	32	
71	74	47	61	x	24	x	x	x	118	107	154
41	34	19	27	x	15	x	x	x	54	53	
350	251	128	164	x	140	x	x	x	264	371	155
161	120	63	84	x	72	x	x	x	117	201	
179	245	160	135	x	74	x	x	x	199	241	157
86	115	71	70	x	43	x	x	x	96	123	
15	14	7	38	x	15	x	x	x	35	4	159
6	5	4	24	x	6	x	x	x	18	2	
12	14	3	12	x	15	x	x	x	26	8	164
5	7	1	6	x	7	x	x	x	14	3	
25	19	19	8	x	21	x	x	x	29	31	165
11	8	10	5	x	10	x	x	x	16	17	
27	19	2	23	x	9	x	x	x	54	22	166
15	9	2	10	x	4	x	x	x	24	13	
5	16	3	48	x	15	x	x	x	19	8	169
2	8	1	35	x	7	x	x	x	7	5	
46	59	26	66	x	34	x	x	x	55	84	170
22	33	16	37	x	20	x	x	x	33	50	
18	18	8	18	x	7	x	x	x	16	14	172
9	9	3	10	x	4	x	x	x	6	5	

Noch: 1. Ergebnisse der Landtagswahl 2013 nach

Schl. Nr.	Gebiet	Stimm-berechtigte		Wähler	Art der Stimme	Ungültige Stimmen		Gültige Stimmen		Von den gültigen Stimmen entfielen auf								
		Nicht-wähler	Wahl-be-teiligung in %			Anzahl	%	Anzahl	%	CSU		SPD		FREIE WÄHLER		GRÜNE		Sonstige
				7						8	9	10	11	12	13	14	15	16
				1						2	3	4	5	6	7	8	9	10
Noch: Unterfranken																		
677 Noch: Landkreis Main-Spessart																		
175	Retzstadt	1 283	958	G	28	1,5	1 888	1 063	56,3	229	12,1	259	13,7	107	5,7	230	12,2	
		325	74,7	E	16	1,7	942	477	50,6	127	13,5	172	18,3	54	5,7	112	11,9	
177	Rieneck, St	1 629	1 145	G	40	1,7	2 250	1 005	44,7	336	14,9	436	19,4	153	6,8	320	14,2	
		484	70,3	E	17	1,5	1 128	378	33,5	180	16,0	332	29,4	78	6,9	160	14,2	
178	Roden	808	514	G	6	0,6	1 022	601	58,8	117	11,4	130	12,7	53	5,2	121	11,8	
		294	63,6	E	3	0,6	511	294	57,5	57	11,2	67	13,1	35	6,8	58	11,4	
181	Rothenfels, St	784	523	G	22	2,1	1 024	529	51,7	176	17,2	107	10,4	79	7,7	133	13,0	
		261	66,7	E	8	1,5	515	287	55,7	86	16,7	45	8,7	35	6,8	62	12,0	
182	Schollbrunn	753	454	G	21	2,3	887	430	48,5	118	13,3	189	21,3	45	5,1	105	11,8	
		299	60,3	E	6	1,3	448	222	49,6	63	14,1	87	19,4	24	5,4	52	11,6	
186	Steinfeld	1 776	1 309	G	50	1,9	2 568	1 323	51,5	269	10,5	438	17,1	270	10,5	268	10,4	
		467	73,7	E	18	1,4	1 291	575	44,5	136	10,5	288	22,3	159	12,3	133	10,3	
189	Thüngen, M	1 085	683	G	19	1,4	1 347	451	33,5	343	25,5	183	13,6	111	8,2	259	19,2	
		402	62,9	E	9	1,3	674	182	27,0	199	29,5	123	18,2	58	8,6	112	16,6	
193	Urspringen	1 099	688	G	30	2,2	1 346	703	52,2	205	15,2	203	15,1	75	5,6	160	11,9	
		411	62,6	E	11	1,6	677	331	48,9	107	15,8	122	18,0	46	6,8	71	10,5	
200	Wiesthal	1 133	696	G	17	1,2	1 375	531	38,6	343	24,9	254	18,5	77	5,6	170	12,4	
		437	61,4	E	5	0,7	691	241	34,9	166	24,0	169	24,5	32	4,6	83	12,0	
203	Zellingen, M	5 097	3 467	G	130	1,9	6 804	3 065	45,0	1 419	20,9	669	9,8	750	11,0	901	13,2	
		1 630	68,0	E	54	1,6	3 413	1 399	41,0	778	22,8	427	12,5	373	10,9	436	12,8	
	Zusammen	101 066	67 627	G	2 233	1,7	133 020	63 345	47,6	23 657	17,8	19 036	14,3	10 403	7,8	16 579	12,5	
		33 439	66,9	E	858	1,3	66 768	28 784	43,1	12 458	18,7	11 902	17,8	5 409	8,1	8 215	12,3	

678 Landkreis Schweinfurt

115	Bergheimfeld	4 111	2 682	G	77	1,4	5 287	2 698	51,0	935	17,7	562	10,6	392	7,4	700	13,2
		1 429	65,2	E	22	0,8	2 660	1 296	48,7	520	19,5	317	11,9	194	7,3	333	12,5
122	Dingolshausen	1 030	751	G	19	1,3	1 483	975	65,7	170	11,5	88	5,9	57	3,8	193	13,0
		279	72,9	E	7	0,9	744	475	63,8	91	12,2	49	6,6	26	3,5	103	13,8
123	Dittelbrunn	5 871	4 120	G	112	1,4	8 128	4 214	51,8	1 696	20,9	578	7,1	668	8,2	972	12,0
		1 751	70,2	E	52	1,3	4 068	2 010	49,4	938	23,1	295	7,3	347	8,5	478	11,8
124	Donnersdorf	1 548	1 139	G	61	2,7	2 217	1 488	67,1	259	11,7	144	6,5	98	4,4	228	10,3
		409	73,6	E	23	2,0	1 116	709	63,5	141	12,6	82	7,3	49	4,4	135	12,1
128	Euerbach	2 482	1 678	G	54	1,6	3 299	1 675	50,8	668	20,2	229	6,9	239	7,2	488	14,8
		804	67,6	E	14	0,8	1 664	811	48,7	357	21,5	132	7,9	120	7,2	244	14,7
130	Frankenwinheim	770	571	G	32	2,8	1 110	723	65,1	123	11,1	106	9,5	65	5,9	93	8,4
		199	74,2	E	16	2,8	555	357	64,3	66	11,9	56	10,1	28	5,0	48	8,6
132	Geldersheim	2 026	1 318	G	34	1,3	2 602	1 412	54,3	454	17,4	289	11,1	144	5,5	303	11,6
		708	65,1	E	10	0,8	1 308	658	50,3	259	19,8	163	12,5	72	5,5	156	11,9
134	Gerolzhofen, St	5 389	3 477	G	107	1,5	6 847	3 799	55,5	1 129	16,5	596	8,7	444	6,5	879	12,8
		1 912	64,5	E	49	1,4	3 428	1 866	54,4	608	17,7	291	8,5	211	6,2	452	13,2
135	Gochsheim	4 919	2 985	G	112	1,9	5 858	2 658	45,4	1 427	24,4	522	8,9	487	8,3	764	13,0
		1 934	60,7	E	44	1,5	2 941	1 279	43,5	796	27,1	232	7,9	251	8,5	383	13,0
136	Grafenrheinfeld	2 817	1 882	G	75	2,0	3 688	1 813	49,2	764	20,7	284	7,7	305	8,3	522	14,2
		935	66,8	E	29	1,5	1 853	876	47,3	419	22,6	161	8,7	149	8,0	248	13,4
138	Grettsdorf	3 298	2 221	G	82	1,8	4 351	2 668	61,3	604	13,9	317	7,3	249	5,7	513	11,8
		1 077	67,3	E	29	1,3	2 192	1 342	61,2	324	14,8	155	7,1	128	5,8	243	11,1
150	Kolitzheim	4 395	3 135	G	151	2,4	6 119	3 934	64,3	808	13,2	379	6,2	318	5,2	680	11,1
		1 260	71,3	E	50	1,6	3 085	1 937	62,8	421	13,6	230	7,5	153	5,0	344	11,2
153	Lülsfeld	664	479	G	17	1,8	941	593	63,0	137	14,6	70	7,4	28	3,0	113	12,0
		185	72,1	E	9	1,9	470	290	61,7	69	14,7	34	7,2	17	3,6	60	12,8
157	Michelau i.Steigerwald	881	611	G	41	3,4	1 181	762	64,5	130	11,0	76	6,4	64	5,4	149	12,6
		270	69,4	E	16	2,6	595	365	61,3	70	11,8	47	7,9	35	5,9	78	13,1
160	Niederwerrn	6 224	3 881	G	118	1,5	7 644	3 626	47,4	1 742	22,8	703	9,2	557	7,3	1 016	13,3
		2 343	62,4	E	48	1,2	3 833	1 728	45,1	964	25,2	382	10,0	266	6,9	493	12,9
164	Oberschwarzach, M	1 146	846	G	26	1,5	1 666	1 156	69,4	140	8,4	128	7,7	79	4,7	163	9,8
		300	73,8	E	9	1,1	837	575	68,7	76	9,1	63	7,5	36	4,3	87	10,4
168	Poppenhausen	3 373	2 262	G	78	1,7	4 445	2 538	57,1	652	14,7	270	6,1	381	8,6	604	13,6
		1 111	67,1	E	33	1,5	2 229	1 238	55,5	351	15,7	152	6,8	191	8,6	297	13,3

G = Gesamtstimmen. E = Erststimmen.

Regierungsbezirken, Kreisen und Gemeinden

Von den gültigen Stimmen entfielen auf											Schl. Nr.
davon											
FDP	DIE LINKE	ÖDP	REP	NPD	BP	BüSo	DIE FREIHEIT	FRAUENLISTE	DIE FRANKEN	PIRATEN	
Anzahl											
17	18	19	20	21	22	23	24	25	26	27	

Noch: Unterfranken

											677
15	11	21	44	x	11	x	x	x	68	60	175
8	6	12	21	x	7	x	x	x	32	26	
25	19	10	96	x	43	x	x	x	79	48	177
10	9	5	58	x	23	x	x	x	30	25	
18	13	1	28	x	3	x	x	x	31	27	178
9	5	-	16	x	1	x	x	x	13	14	
32	25	13	13	x	9	x	x	x	24	17	181
18	9	5	6	x	4	x	x	x	11	9	
20	11	13	12	x	14	x	x	x	24	11	182
9	7	6	8	x	4	x	x	x	14	4	
39	20	22	25	x	25	x	x	x	86	51	186
19	9	9	14	x	14	x	x	x	40	28	
18	18	5	35	x	12	x	x	x	152	19	189
9	8	3	17	x	6	x	x	x	58	11	
29	18	11	28	x	14	x	x	x	42	18	193
12	8	5	15	x	7	x	x	x	15	9	
28	20	15	13	x	27	x	x	x	27	40	200
13	9	7	6	x	13	x	x	x	13	22	
139	93	51	102	x	65	x	x	x	302	149	203
67	44	25	49	x	40	x	x	x	135	76	
2 244	2 001	1 192	2 255	x	1 330	x	x	x	4 754	2 803	Zus.
1 074	939	582	1 188	x	713	x	x	x	2 237	1 482	

678

130	185	44	147	x	69	x	x	x	42	83	115
48	88	23	85	x	44	x	x	x	-	45	
42	43	24	18	x	30	x	x	x	11	25	122
24	24	12	7	x	21	x	x	x	-	15	
262	216	55	169	x	80	x	x	x	58	132	123
134	104	29	105	x	48	x	x	x	-	58	
38	57	25	39	x	37	x	x	x	9	23	124
22	34	17	25	x	23	x	x	x	-	14	
90	106	56	106	x	45	x	x	x	37	48	128
48	55	28	62	x	28	x	x	x	-	23	
13	17	6	14	x	14	x	x	x	9	20	130
8	10	4	7	x	10	x	x	x	-	9	
29	105	13	82	x	25	x	x	x	15	34	132
19	51	7	50	x	13	x	x	x	-	16	
185	194	70	137	x	127	x	x	x	47	119	134
109	104	42	62	x	65	x	x	x	-	70	
136	236	48	119	x	62	x	x	x	44	119	135
72	121	22	73	x	38	x	x	x	-	57	
66	120	33	120	x	68	x	x	x	43	72	136
32	50	19	75	x	40	x	x	x	-	32	
70	143	52	92	x	66	x	x	x	40	50	138
35	67	26	50	x	39	x	x	x	-	26	
108	144	63	121	x	85	x	x	x	50	109	150
58	81	34	58	x	49	x	x	x	-	64	
27	27	6	21	x	10	x	x	x	4	18	153
16	15	3	11	x	7	x	x	x	-	8	
25	24	20	19	x	29	x	x	x	15	17	157
13	14	12	9	x	18	x	x	x	-	12	
172	283	70	215	x	97	x	x	x	62	117	160
80	134	35	132	x	60	x	x	x	-	52	
39	33	18	20	x	19	x	x	x	7	27	164
24	19	12	7	x	11	x	x	x	-	14	
96	146	52	109	x	64	x	x	x	41	96	168
47	73	30	63	x	38	x	x	x	-	46	

Noch: 1. Ergebnisse der Landtagswahl 2013 nach

Schl. Nr.	Gebiet	Stimm-	Wähler	Art der Stimme	Ungültige Stimmen		Gültige Stimmen		Von den gültigen Stimmen entfielen auf											
		berechtigte			Wahl-	Anzahl	%	Anzahl	%	CSU		SPD		FREIE WÄHLER		GRÜNE		Sonstige		
		Nicht-	Wahlbe-		teiligung					Anzahl	%	Anzahl	%	Anzahl	%	Anzahl	%	Anzahl	%	Anzahl
		wähler	teiligung		in %	1	2	3	4	5	6	7	8	9	10	11	12	13	14	15
Noch: Unterfranken																				
678 Noch: Landkreis Schweinfurt																				
170	Röthlein	3 690	2 428	G	86	1,8	4 770	2 823	59,2	734	15,4	347	7,3	259	5,4	607	12,7			
		1 262	65,8	E	41	1,7	2 387	1 351	56,6	406	17,0	205	8,6	136	5,7	289	12,1			
174	Schonungen	6 316	4 551	G	129	1,4	8 973	4 893	54,5	1 798	20,0	427	4,8	799	8,9	1 056	11,8			
		1 765	72,1	E	53	1,2	4 498	2 358	52,4	975	21,7	224	5,0	410	9,1	531	11,8			
175	Schwanfeld	1 512	1 060	G	46	2,2	2 074	1 195	57,6	349	16,8	112	5,4	149	7,2	269	13,0			
		452	70,1	E	19	1,8	1 041	583	56,0	184	17,7	64	6,1	80	7,7	130	12,5			
176	Schwebheim	3 328	2 105	G	87	2,1	4 123	1 808	43,9	1 110	26,9	307	7,4	355	8,6	543	13,2			
		1 223	63,3	E	23	1,1	2 082	865	41,5	614	29,5	159	7,6	178	8,5	266	12,8			
178	Sennfeld	3 257	2 088	G	86	2,1	4 090	1 719	42,0	890	21,8	309	7,6	668	16,3	504	12,3			
		1 169	64,1	E	46	2,2	2 042	833	40,8	519	25,4	188	9,2	249	12,2	253	12,4			
181	Stadtlauringen, M	3 314	2 235	G	53	1,2	4 417	2 805	63,5	677	15,3	181	4,1	246	5,6	508	11,5			
		1 079	67,4	E	30	1,3	2 205	1 273	57,7	382	17,3	123	5,6	145	6,6	282	12,8			
183	Sulzheim	1 611	1 124	G	47	2,1	2 201	1 464	66,5	256	11,6	104	4,7	102	4,6	275	12,5			
		487	69,8	E	25	2,2	1 099	709	64,5	140	12,7	61	5,6	49	4,5	140	12,7			
186	Üchtelhausen	3 183	2 313	G	57	1,2	4 569	2 684	58,7	806	17,6	267	5,8	298	6,5	514	11,2			
		870	72,7	E	26	1,1	2 287	1 259	55,1	439	19,2	159	7,0	167	7,3	263	11,5			
190	Waigolshausen	2 274	1 675	G	53	1,6	3 297	1 799	54,6	693	21,0	167	5,1	242	7,3	396	12,0			
		599	73,7	E	27	1,6	1 648	851	51,6	383	23,2	99	6,0	122	7,4	193	11,7			
192	Wasserlosen	2 772	2 108	G	44	1,0	4 172	2 704	64,8	530	12,7	233	5,6	217	5,2	488	11,7			
		664	76,0	E	21	1,0	2 087	1 306	62,6	290	13,9	127	6,1	114	5,5	250	12,0			
193	Werneck, M	8 336	5 784	G	206	1,8	11 359	6 648	58,5	1 495	13,2	857	7,5	929	8,2	1 430	12,6			
		2 552	69,4	E	107	1,9	5 675	3 194	56,3	818	14,4	496	8,7	486	8,6	681	12,0			
196	Wipfeld	875	612	G	22	1,8	1 202	746	62,1	181	15,1	58	4,8	67	5,6	150	12,5			
		263	69,9	E	10	1,6	602	355	59,0	99	16,4	35	5,8	36	6,0	77	12,8			
Zusammen		91 412	62 121	G	2 112	1,7	122 113	68 020	55,7	21 357	17,5	8 710	7,1	8 906	7,3	15 120	12,4			
		29 291	68,0	E	888	1,4	61 231	32 749	53,5	11 719	19,1	4 781	7,8	4 445	7,3	7 537	12,3			

679 Landkreis Würzburg

114	Aub, St	1 132	815	G	21	1,3	1 609	980	60,9	211	13,1	107	6,7	122	7,6	189	11,7		
		317	72,0	E	8	1,0	807	466	57,7	130	16,1	51	6,3	59	7,3	101	12,5		
117	Bergtheim	2 787	2 013	G	40	1,0	3 986	2 228	55,9	555	13,9	361	9,1	365	9,2	477	12,0		
		774	72,2	E	20	1,0	1 993	1 122	56,3	276	13,8	168	8,4	184	9,2	243	12,2		
118	Bieberehren	742	500	G	8	0,8	992	654	65,9	121	12,2	37	3,7	80	8,1	100	10,1		
		242	67,4	E	2	0,4	498	308	61,8	75	15,1	18	3,6	44	8,8	53	10,6		
122	Büttthard, M	1 046	780	G	16	1,0	1 544	1 061	68,7	149	9,7	57	3,7	88	5,7	189	12,2		
		266	74,6	E	3	0,4	777	513	66,0	90	11,6	28	3,6	44	5,7	102	13,1		
124	Eibelsstadt, St	2 283	1 647	G	47	1,4	3 247	1 518	46,8	846	26,1	135	4,2	359	11,1	389	12,0		
		636	72,1	E	17	1,0	1 630	726	44,5	464	28,5	61	3,7	176	10,8	203	12,5		
126	Eisingen	2 626	1 774	G	50	1,4	3 498	1 545	44,2	866	24,8	191	5,5	397	11,3	499	14,3		
		852	67,6	E	26	1,5	1 748	730	41,8	458	26,2	96	5,5	202	11,6	262	15,0		
128	Erlabrunn	1 340	1 056	G	24	1,1	2 088	1 035	49,6	447	21,4	82	3,9	196	9,4	328	15,7		
		284	78,8	E	9	0,9	1 047	476	45,5	227	21,7	48	4,6	96	9,2	200	19,1		
130	Esterfeld	3 894	2 826	G	33	0,6	5 617	3 000	53,4	1 075	19,1	321	5,7	598	10,6	623	11,1		
		1 068	72,6	E	15	0,5	2 811	1 502	53,4	533	19,0	148	5,3	311	11,1	317	11,3		
131	Frickenhäuser a. Main, M	1 036	675	G	21	1,6	1 329	650	48,9	415	31,2	56	4,2	58	4,4	150	11,3		
		361	65,2	E	6	0,9	669	286	42,8	263	39,3	21	3,1	24	3,6	75	11,2		
134	Gaukönigshofen	1 961	1 535	G	50	1,6	3 020	1 968	65,2	436	14,4	134	4,4	153	5,1	329	10,9		
		426	78,3	E	18	1,2	1 517	939	61,9	283	18,7	50	3,3	77	5,1	168	11,1		
135	Gelchsheim, M	667	507	G	18	1,8	996	667	67,0	103	10,3	79	7,9	43	4,3	104	10,4		
		160	76,0	E	7	1,4	500	321	64,2	65	13,0	37	7,4	21	4,2	56	11,2		
136	Gerbrunn	4 855	3 299	G	80	1,2	6 518	2 515	38,6	1 773	27,2	341	5,2	1 015	15,6	874	13,4		
		1 556	68,0	E	36	1,1	3 263	1 205	36,9	880	27,0	198	6,1	542	16,6	438	13,4		
137	Geroldshausen	1 023	706	G	12	0,8	1 400	597	42,6	388	27,7	67	4,8	145	10,4	203	14,5		
		317	69,0	E	3	0,4	703	197	28,0	37	5,3	67	5,3	75	10,7	106	15,1		
138	Giebelstadt, M	3 939	2 460	G	52	1,1	4 868	2 583	53,1	1 044	21,4	238	4,9	296	6,1	707	14,5		
		1 479	62,5	E	18	0,7	2 442	1 230	50,4	581	23,8	116	4,8	156	6,4	359	14,7		
141	Greußenheim	1 292	978	G	21	1,1	1 935	1 117	57,7	220	11,4	154	8,0	194	10,0	250	12,9		
		314	75,7	E	10	1,0	968	542	56,0	117	12,1	82	8,5	91	9,4	136	14,0		

G = Gesamtstimmen. E = Erststimmen.

Regierungsbezirken, Kreisen und Gemeinden

Von den gültigen Stimmen entfielen auf											Schl. Nr.
davon											
FDP	DIE LINKE	ÖDP	REP	NPD	BP	BüSo	DIE FREIHEIT	FRAUENLISTE	DIE FRANKEN	PIRATEN	
Anzahl											
17	18	19	20	21	22	23	24	25	26	27	

Noch: Unterfranken

											678
94	133	41	107	x	105	x	x	x	53	74	170
45	56	21	63	x	68	x	x	x	-	36	
159	258	83	179	x	144	x	x	x	76	157	174
85	130	46	112	x	81	x	x	x	-	77	
64	39	29	39	x	28	x	x	x	29	41	175
28	21	16	23	x	19	x	x	x	-	23	
101	133	69	95	x	55	x	x	x	30	60	176
52	65	35	51	x	30	x	x	x	-	33	
83	144	15	102	x	58	x	x	x	37	65	178
39	73	8	61	x	35	x	x	x	-	37	
97	111	27	106	x	68	x	x	x	33	66	181
54	58	17	66	x	52	x	x	x	-	35	
30	97	11	57	x	35	x	x	x	18	27	183
17	52	8	27	x	20	x	x	x	-	16	
96	136	36	114	x	53	x	x	x	35	44	186
52	68	22	67	x	34	x	x	x	-	20	
92	63	34	81	x	35	x	x	x	34	57	190
45	28	18	51	x	21	x	x	x	-	30	
67	122	45	89	x	61	x	x	x	46	58	192
36	63	26	54	x	38	x	x	x	-	33	
250	343	158	210	x	134	x	x	x	135	200	193
116	158	85	127	x	93	x	x	x	-	102	
34	38	5	32	x	18	x	x	x	11	12	196
18	19	3	20	x	11	x	x	x	-	6	
2 695	3 696	1 208	2 759	x	1 721	x	x	x	1 071	1 970	Zus.
1 376	1 835	660	1 603	x	1 054	x	x	x	-	1 009	

679

50	20	15	38	x	11	x	x	x	34	21	114
29	12	5	20	x	6	x	x	x	17	12	
71	75	33	67	x	36	x	x	x	109	86	117
32	40	16	31	x	23	x	x	x	59	42	
13	8	13	22	x	8	x	x	x	27	9	118
7	5	6	12	x	4	x	x	x	16	3	
33	18	35	44	x	8	x	x	x	39	12	122
19	12	14	23	x	5	x	x	x	23	6	
81	41	40	110	x	18	x	x	x	55	44	124
40	19	19	66	x	11	x	x	x	24	24	
102	85	40	66	x	32	x	x	x	72	102	126
52	48	17	33	x	19	x	x	x	38	55	
167	23	17	33	x	10	x	x	x	37	41	128
117	11	9	15	x	6	x	x	x	18	24	
141	73	66	88	x	45	x	x	x	84	126	130
73	39	28	44	x	24	x	x	x	42	67	
28	14	13	27	x	8	x	x	x	25	35	131
11	7	7	13	x	3	x	x	x	16	18	
77	53	23	49	x	33	x	x	x	45	49	134
41	28	9	22	x	19	x	x	x	24	25	
21	16	6	19	x	14	x	x	x	13	15	135
13	7	3	10	x	7	x	x	x	9	7	
223	135	94	82	x	54	x	x	x	123	163	136
99	71	44	39	x	36	x	x	x	63	86	
26	32	34	25	x	7	x	x	x	34	45	137
13	17	19	11	x	4	x	x	x	20	22	
93	112	47	164	x	50	x	x	x	101	140	138
41	58	23	84	x	29	x	x	x	49	75	
34	27	36	47	x	20	x	x	x	55	31	141
18	13	17	25	x	15	x	x	x	30	18	

Noch: 1. Ergebnisse der Landtagswahl 2013 nach

Schl. Nr.	Gebiet	Stimm-berechtigte		Wähler	Art der Stimme	Ungültige Stimmen		Gültige Stimmen		Von den gültigen Stimmen entfielen auf									
		Nicht-wähler	Wahlbe-teiligung in %			Anzahl	%	Anzahl	%	CSU		SPD		FREIE WÄHLER		GRÜNE		Sonstige	
										Anzahl	%	Anzahl	%	Anzahl	%	Anzahl	%	Anzahl	%
		1	2	3	4	5	6	7	8	9	10	11	12	13	14	15	16		

Noch: Unterfranken

679	Noch: Landkreis Würzburg																
142	Güntenleben	3 420	2 442	G	78	1,6	4 806	2 211	46,0	1 332	27,7	255	5,3	380	7,9	628	13,1
		978	71,4	E	29	1,2	2 413	1 072	44,4	693	28,7	130	5,4	182	7,5	336	13,9
143	Hausen b.Würzburg	1 978	1 448	G	34	1,2	2 862	1 690	59,0	381	13,3	227	7,9	199	7,0	365	12,8
		530	73,2	E	15	1,0	1 433	839	58,5	192	13,4	99	6,9	108	7,5	195	13,6
144	Helmstadt, M	2 123	1 540	G	45	1,5	3 035	1 747	57,6	427	14,1	229	7,5	229	7,5	403	13,3
		583	72,5	E	18	1,2	1 522	838	55,1	225	14,8	124	8,1	111	7,3	224	14,7
146	Hettstadt	2 870	2 082	G	63	1,5	4 101	1 948	47,5	997	24,3	173	4,2	465	11,3	518	12,6
		788	72,5	E	29	1,4	2 053	941	45,8	510	24,8	94	4,6	232	11,3	276	13,4
147	Höchberg, M	7 389	5 402	G	121	1,7	10 683	4 540	42,5	2 685	25,1	489	4,6	1 448	13,6	1 521	14,2
		1 987	73,1	E	59	1,1	5 343	2 174	40,7	1 392	26,1	265	5,0	716	13,4	796	14,9
149	Holzkirchen	804	572	G	12	1,0	1 132	625	55,2	200	17,7	81	7,2	87	7,7	139	12,3
		232	71,1	E	6	1,0	566	295	52,1	107	18,9	45	8,0	41	7,2	78	13,8
153	Kirchheim	1 707	1 218	G	52	2,1	2 384	1 166	48,9	633	26,6	71	3,0	185	7,8	329	13,8
		489	71,4	E	22	1,8	1 196	550	46,0	343	28,7	37	3,1	94	7,9	172	14,4
154	Kist	2 001	1 399	G	40	1,4	2 758	1 201	43,5	785	28,5	115	4,2	175	6,3	482	17,5
		602	69,9	E	16	1,1	1 383	558	40,3	418	30,2	68	4,9	84	6,1	255	18,4
155	Kleinrinderfeld	1 706	1 131	G	35	1,5	2 227	880	39,5	800	35,9	108	4,8	150	6,7	289	13,0
		575	66,3	E	14	1,2	1 117	404	36,2	430	38,5	53	4,7	78	7,0	152	13,6
156	Kürnach	3 532	2 731	G	61	1,7	5 401	3 319	61,5	771	14,3	319	5,9	526	9,7	466	8,6
		801	77,3	E	23	0,8	2 708	1 782	65,8	339	12,5	124	4,6	266	9,8	197	7,3
161	Margetshöchheim	2 562	1 933	G	41	1,7	3 825	1 680	43,9	996	26,0	186	4,9	525	13,7	438	11,5
		629	75,4	E	19	1,0	1 914	816	42,6	512	26,8	81	4,2	263	13,7	242	12,6
164	Neubrunn, M	1 779	1 188	G	30	1,3	2 346	1 453	61,9	298	12,7	106	4,5	181	7,7	308	13,1
		591	66,8	E	15	1,3	1 173	712	60,7	151	12,9	54	4,6	92	7,8	164	14,0
165	Altertheim	1 649	1 079	G	49	2,3	2 109	974	46,2	542	25,7	91	4,3	220	10,4	282	13,4
		570	65,4	E	10	0,9	1 069	476	44,5	287	26,8	45	4,2	112	10,5	149	13,9
167	Eisenheim, M	1 033	784	G	25	1,6	1 543	877	56,8	282	18,3	91	5,9	141	9,1	152	9,9
		249	75,9	E	9	1,1	775	426	55,0	144	18,6	50	6,5	70	9,0	85	11,0
169	Oberpleichfeld	872	606	G	5	0,4	1 207	767	63,5	162	13,4	59	4,9	94	7,8	125	10,4
		266	69,5	E	2	0,3	604	392	64,9	74	12,3	23	3,8	53	8,8	62	10,3
170	Ochsenfurt, St	8 780	5 741	G	162	1,4	11 320	5 371	47,4	3 480	30,7	420	3,7	820	7,2	1 229	10,9
		3 039	65,4	E	50	0,9	5 691	2 335	41,0	2 297	40,4	167	2,9	296	5,2	596	10,5
174	Prosselsheim	921	702	G	10	0,7	1 394	860	61,7	170	12,2	110	7,9	101	7,2	153	11,0
		219	76,2	E	5	0,7	697	438	62,8	88	12,6	49	7,0	50	7,2	72	10,3
175	Randersacker, M	2 808	2 026	G	83	2,0	3 969	1 801	45,4	919	23,2	216	5,4	438	11,0	595	15,0
		782	72,2	E	48	2,4	1 978	852	43,1	501	25,3	103	5,2	209	10,6	313	15,8
176	Reichenberg, M	3 230	2 331	G	53	1,1	4 609	2 055	44,6	1 153	25,0	274	5,9	510	11,1	617	13,4
		899	72,2	E	25	1,1	2 306	988	42,8	612	26,5	139	6,0	254	11,0	313	13,6
177	Remlingen, M	1 204	815	G	46	2,8	1 584	672	42,4	353	22,3	97	6,1	191	12,1	271	17,1
		389	67,7	E	18	2,2	797	320	40,2	185	23,2	50	6,3	96	12,0	146	18,3
179	Riedenheim	608	472	G	15	1,6	929	662	71,3	67	7,2	49	5,3	26	2,8	125	13,5
		136	77,6	E	8	1,7	464	314	67,7	48	10,3	22	4,7	13	2,8	67	14,4
180	Rimpar, M	6 131	4 133	G	93	1,7	8 173	4 180	51,1	1 881	23,0	346	4,2	820	10,0	946	11,6
		1 998	67,4	E	38	0,9	4 095	2 063	50,4	958	23,4	159	3,9	423	10,3	492	12,0
182	Röttingen, St	1 386	952	G	16	0,8	1 888	1 286	68,1	242	12,8	74	3,9	89	4,7	197	10,4
		434	68,7	E	8	0,8	944	618	65,5	147	15,6	38	4,0	42	4,4	99	10,5
185	Rottendorf	4 100	2 936	G	57	1,0	5 815	2 926	50,3	1 269	21,8	365	6,3	585	10,1	670	11,5
		1 164	71,6	E	33	1,1	2 903	1 384	47,7	674	23,2	199	6,9	303	10,4	343	11,8
187	Sommerhausen, M	1 420	1 078	G	29	1,3	2 127	980	46,1	521	24,5	88	4,1	265	12,5	273	12,8
		342	75,9	E	11	1,0	1 067	473	44,3	290	27,2	39	3,7	125	11,7	140	13,1
188	Sonderhofen	635	526	G	15	1,4	1 037	729	70,3	100	9,6	85	8,2	53	5,1	70	6,8
		109	82,8	E	6	1,1	520	345	66,3	76	14,6	41	7,9	20	3,8	38	7,3
192	Taubertrettersheim	664	418	G	19	2,3	817	572	70,0	99	12,1	35	4,3	52	6,4	59	7,2
		246	63,0	E	5	1,2	413	283	68,5	53	12,8	17	4,1	27	6,5	33	8,0
193	Theilheim	1 847	1 309	G	16	0,6	2 602	1 336	51,3	537	20,6	151	5,8	258	9,9	320	12,3
		538	70,9	E	7	0,5	1 302	648	49,8	273	21,0	82	6,3	136	10,4	163	12,5

G = Gesamtstimmen. E = Erststimmen.

Regierungsbezirken, Kreisen und Gemeinden

Von den gültigen Stimmen entfielen auf											Schl. Nr.
davon											
FDP	DIE LINKE	ÖDP	REP	NPD	BP	BüSo	DIE FREIHEIT	FRAUENLISTE	DIE FRANKEN	PIRATEN	
Anzahl											
17	18	19	20	21	22	23	24	25	26	27	

Noch: Unterfranken

											679
100	91	49	136	x	57	x	x	x	108	87	142
57	50	23	65	x	35	x	x	x	55	51	
35	76	41	43	x	33	x	x	x	73	64	143
19	42	23	21	x	18	x	x	x	38	34	
47	57	41	57	x	33	x	x	x	120	48	144
27	34	19	30	x	18	x	x	x	69	27	
87	79	67	77	x	39	x	x	x	84	85	146
44	42	35	38	x	25	x	x	x	48	44	
471	226	112	170	x	54	x	x	x	237	251	147
229	124	52	77	x	31	x	x	x	152	131	
27	6	11	25	x	12	x	x	x	34	24	149
15	3	6	13	x	9	x	x	x	20	12	
69	53	24	84	x	18	x	x	x	50	31	153
37	31	10	43	x	10	x	x	x	26	15	
57	86	24	137	x	31	x	x	x	73	74	154
35	46	10	70	x	15	x	x	x	40	39	
52	32	12	87	x	13	x	x	x	46	47	155
28	16	5	41	x	10	x	x	x	26	26	
110	79	53	88	x	22	x	x	x	41	73	156
47	37	19	36	x	7	x	x	x	18	33	
122	69	72	39	x	25	x	x	x	57	54	161
79	38	38	17	x	15	x	x	x	26	29	
64	36	23	68	x	18	x	x	x	53	46	164
38	21	12	31	x	11	x	x	x	29	22	
40	53	13	83	x	20	x	x	x	45	28	165
20	28	5	44	x	12	x	x	x	24	16	
33	43	10	16	x	9	x	x	x	18	23	167
18	24	6	8	x	5	x	x	x	10	14	
9	28	14	16	x	16	x	x	x	24	18	169
5	15	6	7	x	10	x	x	x	12	7	
283	186	88	214	x	79	x	x	x	183	196	170
117	92	42	110	x	45	x	x	x	91	99	
20	9	26	20	x	18	x	x	x	26	34	174
10	5	12	9	x	6	x	x	x	13	17	
129	93	101	108	x	27	x	x	x	55	82	175
64	50	50	57	x	17	x	x	x	29	46	
139	77	50	108	x	35	x	x	x	116	92	176
73	40	24	53	x	22	x	x	x	54	47	
63	65	20	34	x	10	x	x	x	40	39	177
36	35	7	16	x	8	x	x	x	23	21	
25	14	8	39	x	14	x	x	x	14	11	179
15	8	4	18	x	8	x	x	x	8	6	
147	130	94	159	x	85	x	x	x	135	196	180
76	69	42	77	x	51	x	x	x	75	102	
39	36	9	34	x	17	x	x	x	34	28	182
21	17	4	19	x	11	x	x	x	14	13	
125	97	56	102	x	62	x	x	x	116	112	185
58	50	26	53	x	37	x	x	x	64	55	
90	33	31	31	x	9	x	x	x	53	26	187
43	18	15	17	x	5	x	x	x	30	12	
11	9	7	9	x	12	x	x	x	7	15	188
6	6	3	5	x	8	x	x	x	4	6	
6	13	6	5	x	6	x	x	x	14	9	192
2	8	2	3	x	3	x	x	x	9	6	
56	47	38	66	x	21	x	x	x	52	40	193
26	24	20	33	x	10	x	x	x	29	21	

Noch: 1. Ergebnisse der Landtagswahl 2013 nach

Schl. Nr.	Gebiet	Stimm- berechtigte		Wähler	Art der Stimme	Ungültige Stimmen		Gültige Stimmen		Von den gültigen Stimmen entfielen auf									
		Nicht- wähler	Wahlbe- teiligung in %			Anzahl	%	Anzahl	CSU		SPD		FREIE WÄHLER		GRÜNE		Sonstige		
				1					2	3	4	5	6	7	8	9	10	11	12
Noch: Unterfranken																			
679 Noch: Landkreis Würzburg																			
194	Thüngersheim	2 142	1 559	G	50	1,6	3 068	1 389	45,3	735	24,0	213	6,9	305	9,9	426	13,9		
		583	72,8	E	23	1,5	1 536	669	43,6	384	25,0	105	6,8	143	9,3	235	15,3		
196	Uettingen	1 423	984	G	27	1,4	1 941	987	50,9	342	17,6	117	6,0	199	10,3	296	15,2		
		439	69,1	E	11	1,1	973	469	48,2	178	18,3	64	6,6	100	10,3	162	16,6		
200	Leinach	2 493	1 803	G	66	1,8	3 540	1 889	53,4	630	17,8	262	7,4	254	7,2	505	14,3		
		690	72,3	E	33	1,8	1 770	899	50,8	326	18,4	149	8,4	122	6,9	274	15,5		
201	Unterpleichfeld	2 247	1 576	G	35	1,1	3 117	1 845	59,2	390	12,5	237	7,6	292	9,4	353	11,3		
		671	70,1	E	15	1,0	1 561	939	60,2	178	11,4	112	7,2	158	10,1	174	11,1		
202	Veitshöchheim	7 702	5 360	G	123	1,1	10 597	4 700	44,4	2 599	24,5	533	5,0	1 313	12,4	1 452	13,7		
		2 342	69,6	E	60	1,1	5 300	2 253	42,5	1 334	25,2	285	5,4	661	12,5	767	14,5		
204	Waldbrunn	2 145	1 495	G	36	1,2	2 954	1 568	53,1	598	20,2	131	4,4	257	8,7	400	13,5		
		650	69,7	E	19	1,3	1 476	763	51,7	315	21,3	67	4,5	129	8,7	202	13,7		
205	Waldbüttelbrunn	3 867	2 688	G	58	1,1	5 318	2 341	44,0	1 423	26,8	284	5,3	643	12,1	627	11,8		
		1 179	69,5	E	34	1,3	2 654	1 130	42,6	729	27,5	142	5,4	320	12,1	333	12,5		
206	Winterhausen, M	1 190	863	G	31	1,8	1 695	679	40,1	530	31,3	64	3,8	213	12,6	209	12,3		
		327	72,5	E	13	1,5	850	317	37,3	298	35,1	24	2,8	102	12,0	109	12,8		
209	Zell a.Main, M	3 314	2 160	G	59	1,4	4 261	1 673	39,3	969	22,7	516	12,1	523	12,3	580	13,6		
		1 154	65,2	E	22	1,0	2 138	758	35,5	488	22,8	367	17,2	240	11,2	285	13,3		
	Zusammen	126 305	89 053	G	2 283	1,3	175 821	87 697	49,9	38 947	22,2	9 627	5,5	17 321	9,9	22 229	12,6		
		37 252	70,5	E	976	1,1	88 077	42 187	47,9	20 888	23,7	4 871	5,5	8 573	9,7	11 558	13,1		
	Landkreise zusammen	835 369	550 079	G	18 249	1,7	1 081 877	559 433	51,7	202 561	18,7	95 606	8,8	84 486	7,8	139 791	12,9		
		285 290	65,8	E	7 218	1,3	542 856	269 038	49,6	107 389	19,8	52 771	9,7	41 759	7,7	71 899	13,2		

G = Gesamtstimmen. E = Erststimmen.

Regierungsbezirken, Kreisen und Gemeinden

Von den gültigen Stimmen entfielen auf											Schl. Nr.
davon											
FDP	DIE LINKE	ÖDP	REP	NPD	BP	BüSo	DIE FREIHEIT	FRAUENLISTE	DIE FRANKEN	PIRATEN	
Anzahl											
17	18	19	20	21	22	23	24	25	26	27	

Noch: Unterfranken

											679
65	67	46	59	x	35	x	x	x	65	89	194
44	37	25	27	x	18	x	x	x	32	52	
54	36	20	37	x	20	x	x	x	68	61	196
28	22	10	17	x	11	x	x	x	38	36	
111	65	40	68	x	43	x	x	x	101	77	200
74	35	22	39	x	20	x	x	x	47	37	
69	31	31	68	x	28	x	x	x	54	72	201
29	17	14	32	x	15	x	x	x	30	37	
373	247	113	199	x	84	x	x	x	185	251	202
198	130	55	102	x	54	x	x	x	91	137	
101	54	45	58	x	30	x	x	x	65	47	204
50	27	19	29	x	20	x	x	x	33	24	
122	108	51	65	x	61	x	x	x	90	130	205
65	53	24	32	x	39	x	x	x	52	68	
35	15	18	45	x	20	x	x	x	32	44	206
18	5	7	24	x	13	x	x	x	18	24	
118	112	70	60	x	42	x	x	x	87	91	209
71	58	31	26	x	24	x	x	x	34	41	
4 664	3 290	2 046	3 595	x	1 512	x	x	x	3 508	3 614	Zus.
2 427	1 744	963	1 787	x	887	x	x	x	1 859	1 891	
29 782	23 848	14 585	19 654	x	12 574	x	x	x	17 979	21 369	Lkr
16 317	12 422	7 594	9 875	x	7 232	x	x	x	7 410	11 049	

Noch: 1. Ergebnisse der Landtagswahl 2013 nach

Schl. Nr.	Gebiet	Stimm-berechtigte		Wähler	Art der Stimme	Ungültige Stimmen		Gültige Stimmen		Von den gültigen Stimmen entfielen auf									
		Nicht-wähler	Wahl-beteiligung in %			Anzahl	%	Anzahl	%	CSU		SPD		FREIE WÄHLER		GRÜNE		Sonstige	
										Anzahl	%	Anzahl	%	Anzahl	%	Anzahl	%	Anzahl	%
1	2	3	4	5	6	7	8	9	10	11	12	13	14	15	16				
Schwaben																			
Kreisfreie Städte																			
761	Augsburg	186 503	102 935	G	3 291	1,6	202 510	82 974	41,0	52 494	25,9	11 498	5,7	23 404	11,6	32 140	15,9		
		83 568	55,2	E	1 334	1,3	101 576	41 052	40,4	26 509	26,1	5 751	5,7	11 902	11,7	16 362	16,1		
762	Kaufbeuren	31 293	17 427	G	607	1,7	34 235	16 078	47,0	5 427	15,9	5 213	15,2	2 773	8,1	4 744	13,9		
		13 866	55,7	E	201	1,2	17 225	7 403	43,0	2 635	15,3	3 667	21,3	1 387	8,1	2 133	12,4		
763	Kempten (Allgäu)	47 916	25 878	G	899	1,7	50 841	21 848	43,0	8 504	16,7	5 175	10,2	5 791	11,4	9 523	18,7		
		22 038	54,0	E	269	1,0	25 601	11 071	43,2	4 168	16,3	2 934	11,5	2 885	11,3	4 543	17,7		
764	Memmingen	29 756	16 521	G	629	1,9	32 412	15 198	46,9	6 617	20,4	2 684	8,3	2 613	8,1	5 300	16,4		
		13 235	55,5	E	240	1,5	16 280	7 592	46,6	3 573	21,9	1 135	7,0	1 364	8,4	2 616	16,1		
	Kreisfreie Städte zusammen	295 468	162 761	G	5 426	1,7	319 998	136 098	42,5	73 042	22,8	24 570	7,7	34 581	10,8	51 707	16,2		
		132 707	55,1	E	2 044	1,3	160 682	67 118	41,8	36 885	23,0	13 487	8,4	17 538	10,9	25 654	16,0		
771 Landkreis Aichach-Friedberg																			
111	Adelshausen	1 282	901	G	30	1,7	1 772	1 114	62,9	174	9,8	87	4,9	94	5,3	303	17,1		
		381	70,3	E	7	0,8	894	545	61,0	91	10,2	48	5,4	47	5,3	163	18,2		
112	Affing	4 058	2 738	G	81	1,5	5 395	3 284	60,9	681	12,6	336	6,2	246	4,6	848	15,7		
		1 320	67,5	E	26	0,9	2 712	1 619	59,7	365	13,5	174	6,4	117	4,3	437	16,1		
113	Aichach, St	15 331	9 358	G	226	1,2	18 490	9 662	52,3	3 613	19,5	1 221	6,6	1 372	7,4	2 622	14,2		
		5 973	61,0	E	80	0,9	9 278	4 810	51,8	1 827	19,7	667	7,2	640	6,9	1 334	14,4		
114	Aindling, M	3 365	2 154	G	55	1,3	4 253	2 400	56,4	561	13,2	332	7,8	268	6,3	692	16,3		
		1 211	64,0	E	25	1,2	2 129	1 193	56,0	305	14,3	156	7,3	125	5,9	350	16,4		
122	Dasing	4 177	2 787	G	66	1,2	5 508	3 065	55,6	719	13,1	520	9,4	313	5,7	891	16,2		
		1 390	66,7	E	17	0,6	2 770	1 487	53,7	387	14,0	270	9,7	141	5,1	485	17,5		
129	Eurasburg	1 267	895	G	38	2,1	1 752	1 059	60,4	183	10,4	112	6,4	109	6,2	289	16,5		
		372	70,6	E	10	1,1	885	518	58,5	99	11,2	64	7,2	55	6,2	149	16,8		
130	Friedberg, St	22 616	15 621	G	437	1,4	30 805	16 433	53,3	5 683	18,4	1 733	5,6	2 420	7,9	4 536	14,7		
		6 995	69,1	E	143	0,9	15 478	7 902	51,1	3 061	19,8	889	5,7	1 176	7,6	2 450	15,8		
140	Hollenbach	1 824	1 236	G	43	1,7	2 429	1 423	58,6	326	13,4	215	8,9	117	4,8	348	14,3		
		588	67,8	E	7	0,6	1 229	715	58,2	174	14,2	113	9,2	57	4,6	170	13,8		
141	Inchenhofen, M	1 870	1 206	G	64	2,7	2 348	1 510	64,3	241	10,3	155	6,6	81	3,4	361	15,4		
		664	64,5	E	18	1,5	1 188	768	64,6	121	10,2	74	6,2	32	2,7	193	16,2		
142	Kissing	8 556	5 692	G	165	1,4	11 219	5 038	44,9	2 730	24,3	672	6,0	860	7,7	1 919	17,1		
		2 864	66,5	E	65	1,1	5 627	2 454	43,6	1 459	25,9	328	5,8	419	7,4	967	17,2		
144	Kühbach, M	3 085	2 028	G	69	1,7	3 987	2 292	57,5	528	13,2	239	6,0	237	5,9	691	17,3		
		1 057	65,7	E	25	1,2	2 003	1 142	57,0	273	13,6	128	6,4	110	5,5	350	17,5		
145	Merching	2 343	1 719	G	64	1,9	3 374	1 691	50,1	531	15,7	269	8,0	283	8,4	600	17,8		
		624	73,4	E	23	1,3	1 696	865	51,0	263	15,5	132	7,8	145	8,5	291	17,2		
146	Mering, M	10 338	6 959	G	171	1,2	13 747	5 931	43,1	3 235	23,5	798	5,8	1 623	11,8	2 160	15,7		
		3 379	67,3	E	55	0,8	6 904	2 954	42,8	1 586	23,0	403	5,8	903	13,1	1 058	15,3		
149	Obergriesbach	1 584	1 148	G	28	1,2	2 268	1 188	52,4	355	15,7	156	6,9	189	8,3	380	16,8		
		436	72,5	E	8	0,7	1 140	580	50,9	182	16,0	88	7,7	88	7,7	202	17,7		
155	Petersdorf	1 292	832	G	41	2,5	1 623	988	60,9	205	12,6	104	6,4	118	7,3	208	12,8		
		460	64,4	E	18	2,2	814	487	59,8	116	14,3	49	6,0	60	7,4	102	12,5		
156	Pöttmes, M	4 849	3 169	G	102	1,6	6 236	3 984	63,9	568	9,1	517	8,3	307	4,9	860	13,8		
		1 680	65,4	E	29	0,9	3 140	1 991	63,4	302	9,6	272	8,7	139	4,4	436	13,9		
158	Rehling	1 874	1 234	G	19	0,8	2 449	1 457	59,5	277	11,3	229	9,4	140	5,7	346	14,1		
		640	65,8	E	9	0,7	1 225	721	58,9	146	11,9	120	9,8	63	5,1	175	14,3		
160	Ried	2 294	1 695	G	26	0,8	3 364	1 891	56,2	420	12,5	313	9,3	221	6,6	519	15,4		
		599	73,9	E	8	0,5	1 687	931	55,2	207	12,3	166	9,8	114	6,8	269	15,9		
162	Schiltberg	1 465	995	G	22	1,1	1 968	1 253	63,7	155	7,9	134	6,8	82	4,2	344	17,5		
		470	67,9	E	3	0,3	992	634	63,9	72	7,3	67	6,8	39	3,9	180	18,1		
163	Schmiechen	947	669	G	25	1,9	1 313	709	54,0	203	15,5	72	5,5	104	7,9	225	17,1		
		278	70,6	E	4	0,6	665	343	51,6	111	16,7	39	5,9	54	8,1	118	17,7		
165	Sielenbach	1 251	871	G	30	1,7	1 712	966	56,4	177	10,3	172	10,0	93	5,4	304	17,8		
		380	69,6	E	6	0,7	865	477	55,1	96	11,1	90	10,4	45	5,2	157	18,2		
168	Steindorf	724	530	G	14	1,3	1 046	582	55,6	143	13,7	64	6,1	84	8,0	173	16,5		
		194	73,2	E	5	0,9	525	291	55,4	76	14,5	31	5,9	37	7,0	90	17,1		
169	Todtenweis	1 078	675	G	30	2,2	1 320	823	62,3	158	12,0	100	7,6	61	4,6	178	13,5		
		403	62,6	E	12	1,8	663	412	62,1	83	12,5	52	7,8	29	4,4	87	13,1		

G = Gesamtstimmen. E = Erststimmen.

Regierungsbezirken, Kreisen und Gemeinden

Von den gültigen Stimmen entfielen auf											Schl. Nr.	
davon												
FDP	DIE LINKE	ÖDP	REP	NPD	BP	BüSo	DIE FREIHEIT	FRAUENLISTE	DIE FRANKEN	PIRATEN		
Anzahl												
17	18	19	20	21	22	23	24	25	26	27		
Schwaben												
7 082	7 876	3 329	1 969	1 781	3 675		x		537	x	5 891	761
3 613	4 097	1 670	1 027	931	2 037		x	x	-	x	2 987	
962	873	481	188	299	954		x	x	115	x	872	762
366	404	238	98	144	416		x	x	-	x	467	
3 399	1 479	1 348	1 056	271	628		x	x	363	x	979	763
1 528	768	848	513	135	294		x	x	-	x	457	
1 141	291	1 635	313	525	590		x	x	85	x	720	764
533	-	880	173	271	345		x	x	-	x	414	
12 584	10 519	6 793	3 526	2 876	5 847		x	x	1 100	x	8 462	Zus.
6 040	5 269	3 636	1 811	1 481	3 092		x	x	-	x	4 325	
											771	
47	16	33	26	21	138		x	x	2	x	20	111
23	7	19	13	10	81		x	x	-	x	10	
135	67	123	200	52	190		x	x	10	x	71	112
67	38	69	98	30	97		x	x	-	x	38	
646	305	325	252	131	597		x	x	54	x	312	113
349	148	178	125	63	309		x	x	-	x	162	
112	75	96	87	68	178		x	x	14	x	62	114
58	36	54	37	39	95		x	x	-	x	31	
282	99	108	78	38	186		x	x	18	x	82	122
183	46	59	44	19	93		x	x	-	x	41	
45	25	59	52	8	71		x	x	4	x	25	129
23	10	33	31	4	36		x	x	-	x	12	
1 259	525	919	388	162	677		x	x	77	x	529	130
715	240	524	221	96	377		x	x	-	x	277	
47	30	60	53	12	110		x	x	7	x	29	140
22	16	35	25	6	54		x	x	-	x	12	
50	16	96	48	15	90		x	x	9	x	37	141
20	8	65	26	9	45		x	x	-	x	20	
349	244	242	345	65	286		x	x	36	x	352	142
167	121	129	174	32	143		x	x	-	x	201	
116	59	103	100	38	208		x	x	10	x	57	144
60	29	58	48	19	108		x	x	-	x	28	
126	58	98	73	24	121		x	x	9	x	91	145
63	29	47	40	12	56		x	x	-	x	44	
467	310	300	269	85	343		x	x	45	x	341	146
228	157	134	144	42	173		x	x	-	x	180	
78	40	80	50	16	83		x	x	8	x	25	149
45	18	44	28	7	44		x	x	-	x	16	
28	25	36	32	12	64		x	x	3	x	8	155
14	12	19	15	6	33		x	x	-	x	3	
137	95	79	101	53	271		x	x	21	x	103	156
75	53	42	57	27	129		x	x	-	x	53	
69	44	39	39	34	77		x	x	6	x	38	158
32	22	23	18	17	42		x	x	-	x	21	
97	41	75	80	22	138		x	x	13	x	53	160
53	23	41	42	12	69		x	x	-	x	29	
60	20	41	35	18	134		x	x	5	x	31	162
32	8	24	21	10	70		x	x	-	x	15	
56	19	34	25	12	48		x	x	5	x	26	163
32	8	21	12	6	25		x	x	-	x	14	
45	15	58	16	16	126		x	x	4	x	24	165
24	7	33	11	7	64		x	x	-	x	11	
36	17	17	25	9	52		x	x	3	x	14	168
19	9	6	15	6	28		x	x	-	x	7	
26	19	10	28	19	55		x	x	1	x	20	169
12	10	5	12	9	29		x	x	-	x	10	

Noch: 1. Ergebnisse der Landtagswahl 2013 nach

Schl. Nr.	Gebiet	Stimm- berechtigte		Wähler	Art der Stimme	Ungültige Stimmen		Gültige Stimmen		Von den gültigen Stimmen entfielen auf									
		Nicht- wähler	Wahlbe- teiligung in %			Anzahl	%	Anzahl	%	CSU		SPD		FREIE WÄHLER		GRÜNE		Sonstige	
										Anzahl	%	Anzahl	%	Anzahl	%	Anzahl	%	Anzahl	%
		1	2	3		4	5	6	7	8	9	10	11	12	13	14	15	16	
Noch: Schwaben																			
771	Noch: Landkreis Aichach-Friedberg																		
176	Baar (Schwaben)	884	590	G	21	1,8	1 159	640	55,2	181	15,6	94	8,1	71	6,1	173	14,9		
		294	66,7	E	6	1,0	584	319	54,6	103	17,6	38	6,5	34	5,8	90	15,4		
	Zusammen	98 354	65 702	G	1 867	1,4	129 537	69 383	53,6	22 047	17,0	8 644	6,7	9 493	7,3	19 970	15,4		
		32 652	66,8	E	609	0,9	65 093	34 158	52,5	11 505	17,7	4 458	6,8	4 669	7,2	10 303	15,8		
772	Landkreis Augsburg																		
111	Adelsried	1 834	1 170	G	28	1,2	2 312	1 127	48,7	465	20,1	253	10,9	142	6,1	325	14,1		
		664	63,8	E	10	0,9	1 160	577	49,7	227	19,6	113	9,7	84	7,2	159	13,7		
114	Allmannshofen	646	409	G	14	1,7	804	384	47,8	114	14,2	127	15,8	51	6,3	128	15,9		
		237	63,3	E	7	1,7	402	191	47,5	49	12,2	70	17,4	26	6,5	66	16,4		
115	Altenmünster	3 025	1 994	G	93	2,3	3 895	2 127	54,6	534	13,7	498	12,8	236	6,1	500	12,8		
		1 031	65,9	E	40	2,0	1 954	1 015	51,9	226	11,6	303	15,5	117	6,0	293	15,0		
117	Aystetten	2 301	1 630	G	38	1,2	3 222	1 589	49,3	594	18,4	422	13,1	242	7,5	375	11,6		
		671	70,8	E	8	0,5	1 622	820	50,6	294	18,1	213	13,1	114	7,0	181	11,2		
121	Biberbach, M	2 697	1 879	G	77	2,1	3 678	1 270	34,5	493	13,4	1 270	34,5	240	6,5	405	11,0		
		818	69,7	E	28	1,5	1 851	518	28,0	217	11,7	809	43,7	110	5,9	197	10,6		
125	Bobingen, St	11 883	7 443	G	213	1,4	14 673	7 219	49,2	3 333	22,7	1 108	7,6	1 215	8,3	1 798	12,3		
		4 440	62,6	E	71	1,0	7 372	3 700	50,2	1 565	21,2	582	7,9	593	8,0	932	12,6		
126	Bonstetten	979	717	G	12	0,8	1 422	663	46,6	241	16,9	188	13,2	120	8,4	210	14,8		
		262	73,2	E	3	0,4	714	317	44,4	114	16,0	117	16,4	59	8,3	107	15,0		
130	Diedorf, M	7 764	5 356	G	142	1,3	10 569	5 160	48,8	2 428	23,0	861	8,1	898	8,5	1 222	11,6		
		2 408	69,0	E	52	1,0	5 304	2 700	50,9	1 176	22,2	421	7,9	427	8,1	580	10,9		
131	Dinkelscherben, M	5 131	3 478	G	107	1,5	6 849	3 577	52,2	1 166	17,0	750	11,0	522	7,6	834	12,2		
		1 653	67,8	E	42	1,2	3 436	1 885	54,9	523	15,2	369	10,7	249	7,2	410	11,9		
134	Ehingen	774	488	G	17	1,7	959	429	44,7	101	10,5	181	18,9	60	6,3	188	19,6		
		286	63,0	E	5	1,0	483	203	42,0	49	10,1	104	21,5	27	5,6	100	20,7		
136	Ellgau	814	573	G	19	1,7	1 127	581	51,6	104	9,2	241	21,4	59	5,2	142	12,6		
		241	70,4	E	7	1,2	566	270	47,7	54	9,5	137	24,2	27	4,8	78	13,8		
137	Emersacker	1 072	657	G	12	0,9	1 302	592	45,5	195	15,0	164	12,6	93	7,1	258	19,8		
		415	61,3	E	3	0,5	654	300	45,9	91	13,9	87	13,3	45	6,9	131	20,0		
141	Fischach, M	3 560	2 266	G	69	1,5	4 463	2 477	55,5	794	17,8	365	8,2	320	7,2	507	11,4		
		1 294	63,7	E	16	0,7	2 250	1 298	57,7	355	15,8	185	8,2	153	6,8	259	11,5		
145	Gablingen	3 594	2 427	G	85	1,8	4 767	2 152	45,1	964	20,2	643	13,5	369	7,7	639	13,4		
		1 167	67,5	E	35	1,4	2 392	1 005	42,0	437	18,3	429	17,9	188	7,9	333	13,9		
147	Gersthofen, St	15 312	9 025	G	325	1,8	17 725	8 182	46,2	4 122	23,3	1 668	9,4	1 094	6,2	2 659	15,0		
		6 287	58,9	E	135	1,5	8 890	4 188	47,1	1 990	22,4	845	9,5	528	5,9	1 339	15,1		
148	Gessertshausen	3 306	2 289	G	87	1,9	4 491	2 165	48,2	859	19,1	508	11,3	432	9,6	527	11,7		
		1 017	69,2	E	29	1,3	2 260	1 130	50,0	399	17,7	270	11,9	207	9,2	254	11,2		
149	Graben	2 849	1 833	G	36	1,0	3 630	2 060	56,7	525	14,5	267	7,4	208	5,7	570	15,7		
		1 016	64,3	E	13	0,7	1 820	1 035	56,9	255	14,0	132	7,3	108	5,9	290	15,9		
151	Großaitingen	3 841	2 518	G	65	1,3	4 971	2 607	52,4	864	17,4	427	8,6	371	7,5	702	14,1		
		1 323	65,6	E	22	0,9	2 496	1 331	53,3	387	15,5	203	8,1	177	7,1	398	15,9		
156	Heretsried	791	528	G	12	1,1	1 044	527	50,5	173	16,6	136	13,0	59	5,7	149	14,3		
		263	66,8	E	2	0,4	526	252	47,9	77	14,6	93	17,7	26	4,9	78	14,8		
157	Hilttenfingen	1 145	701	G	20	1,4	1 382	690	49,9	203	14,7	133	9,6	75	5,4	281	20,3		
		444	61,2	E	7	1,0	694	320	46,1	94	13,5	58	8,4	42	6,1	180	25,9		
159	Horgau	2 007	1 368	G	30	1,1	2 703	1 266	46,8	536	19,8	335	12,4	253	9,4	313	11,6		
		639	68,2	E	11	0,8	1 354	651	48,1	261	19,3	167	12,3	116	8,6	159	11,7		
160	Kleinaitingen	903	632	G	16	1,3	1 248	715	57,3	145	11,6	129	10,3	73	5,8	186	14,9		
		271	70,0	E	5	0,8	627	358	57,1	68	10,8	70	11,2	35	5,6	96	15,3		
162	Klosterlechfeld	2 191	1 442	G	56	1,9	2 828	1 463	51,7	551	19,5	263	9,3	178	6,3	373	13,2		
		749	65,8	E	17	1,2	1 425	744	52,2	272	19,1	129	9,1	94	6,6	186	13,1		
163	Königsbrunn, St	20 961	12 210	G	325	1,3	24 094	12 097	50,2	4 748	19,7	1 773	7,4	1 937	8,0	3 539	14,7		
		8 751	58,3	E	103	0,8	12 107	6 157	50,9	2 305	19,0	912	7,5	864	7,1	1 869	15,4		
166	Kühlenthal	632	448	G	16	1,8	880	431	49,0	107	12,2	204	23,2	34	3,9	104	11,8		
		184	70,9	E	6	1,3	442	214	48,4	47	10,6	105	23,8	21	4,8	55	12,4		
167	Kutzenhausen	1 916	1 341	G	42	1,6	2 640	1 384	52,4	411	15,6	305	11,6	249	9,4	291	11,0		
		575	70,0	E	15	1,1	1 326	712	53,7	197	14,9	153	11,5	119	9,0	145	10,9		

G = Gesamtstimmen. E = Erststimmen.

Regierungsbezirken, Kreisen und Gemeinden

Von den gültigen Stimmen entfielen auf											Schl. Nr.
davon											
FDP	DIE LINKE	ÖDP	REP	NPD	BP	BüSo	DIE FREIHEIT	FRAUENLISTE	DIE FRANKEN	PIRATEN	
Anzahl											
17	18	19	20	21	22	23	24	25	26	27	
Noch: Schwaben											771
46	17	11	14	14	48	x	x	9	x	14	176
24	9	6	7	9	27	x	x	-	x	8	
4 359	2 181	3 042	2 416	944	4 291	x	x	373	x	2 364	Zus.
2 340	1 064	1 668	1 264	497	2 227	x	x	-	x	1 243	
772											
64	61	30	19	14	79	x	x	6	x	52	111
31	29	14	8	6	45	x	x	-	x	26	
30	3	9	25	22	26	x	x	3	x	10	114
16	1	4	10	13	16	x	x	-	x	6	
94	54	37	47	30	155	x	x	10	x	73	115
62	24	20	24	16	103	x	x	-	x	44	
130	68	43	20	20	43	x	x	7	x	44	117
63	35	21	11	10	21	x	x	-	x	20	
87	64	42	32	33	82	x	x	6	x	59	121
37	30	21	12	16	47	x	x	-	x	34	
395	279	305	139	128	231	x	x	36	x	285	125
187	137	177	70	76	124	x	x	-	x	161	
73	26	24	8	12	39	x	x	3	x	25	126
39	14	12	4	6	19	x	x	-	x	13	
293	163	137	87	110	175	x	x	48	x	209	130
131	77	71	40	58	93	x	x	-	x	110	
159	116	95	69	69	164	x	x	22	x	140	131
80	52	51	34	38	80	x	x	-	x	75	
29	28	21	20	31	20	x	x	6	x	33	134
16	14	13	10	16	13	x	x	-	x	18	
28	26	4	19	17	25	x	x	3	x	20	136
17	12	2	11	9	14	x	x	-	x	13	
41	47	33	42	21	38	x	x	8	x	28	137
21	24	15	21	10	22	x	x	-	x	18	
119	71	42	37	51	96	x	x	10	x	81	141
53	37	20	22	27	53	x	x	-	x	47	
161	82	82	73	46	109	x	x	23	x	63	145
88	42	44	37	23	64	x	x	-	x	35	
597	568	174	241	167	448	x	x	70	x	394	147
274	298	87	129	84	255	x	x	-	x	212	
109	107	59	47	21	74	x	x	20	x	90	148
47	49	30	22	11	45	x	x	-	x	50	
131	64	65	42	38	75	x	x	19	x	136	149
63	30	35	23	20	37	x	x	-	x	82	
96	81	242	40	42	95	x	x	20	x	86	151
46	39	175	23	23	46	x	x	-	x	46	
8	23	15	24	13	48	x	x	5	x	13	156
4	11	7	14	6	27	x	x	-	x	9	
129	20	30	13	9	41	x	x	4	x	35	157
105	10	15	7	6	20	x	x	-	x	17	
61	56	46	23	15	36	x	x	7	x	69	159
30	28	24	11	8	18	x	x	-	x	40	
23	13	40	23	6	28	x	x	4	x	49	160
9	7	20	11	3	14	x	x	-	x	32	
65	77	51	37	14	59	x	x	10	x	60	162
31	40	23	19	8	30	x	x	-	x	35	
750	697	336	549	131	466	x	x	76	x	534	163
367	392	178	333	59	251	x	x	-	x	289	
30	21	6	7	15	10	x	x	5	x	10	166
18	11	2	2	7	7	x	x	-	x	8	
49	28	50	41	25	50	x	x	8	x	40	167
25	11	24	21	14	27	x	x	-	x	23	

Noch: 1. Ergebnisse der Landtagswahl 2013 nach

Schl. Nr.	Gebiet	Stimm- berechtigte	Wähler	Art der Stimme	Ungültige Stimmen		Gültige Stimmen		Von den gültigen Stimmen entfielen auf									
		Nicht- wähler	Wahlbe- teiligung in %		Anzahl	%	Anzahl	%	CSU		SPD		FREIE WÄHLER		GRÜNE		Sonstige	
									Anzahl	%	Anzahl	%	Anzahl	%	Anzahl	%	Anzahl	%
1	2	3	4	5	6	7	8	9	10	11	12	13	14	15	16			

Noch: Schwaben

772 Noch: Landkreis Augsburg

168	Langenneufnach	1 289	830	G	15	0,9	1 645	862	52,4	187	11,4	226	13,7	126	7,7	244	14,8
		459	64,4	E	5	0,6	825	441	53,5	84	10,2	119	14,4	64	7,8	117	14,2
170	Langerringen	2 904	1 868	G	61	1,6	3 675	2 076	56,5	400	10,9	430	11,7	263	7,2	506	13,8
		1 036	64,3	E	20	1,1	1 848	1 041	56,3	181	9,8	223	12,1	142	7,7	261	14,1
171	Langweid a.Lech	5 217	3 103	G	121	1,9	6 085	2 942	48,3	1 156	19,0	759	12,5	398	6,5	830	13,6
		2 114	59,5	E	43	1,4	3 060	1 398	45,7	548	17,9	468	15,3	203	6,6	443	14,5
177	Meitingen, M	8 471	5 427	G	200	1,8	10 654	4 326	40,6	1 763	16,5	2 596	24,4	686	6,4	1 283	12,0
		3 044	64,1	E	81	1,5	5 346	2 114	39,5	868	16,2	1 303	24,4	355	6,6	706	13,2
178	Mickhausen	1 065	632	G	29	2,3	1 235	738	59,8	135	10,9	82	6,6	93	7,5	187	15,1
		433	59,3	E	9	1,4	623	376	60,4	61	9,8	46	7,4	46	7,4	94	15,1
179	Mittelneufnach	804	525	G	15	1,4	1 035	655	63,3	101	9,8	88	8,5	68	6,6	123	11,9
		279	65,3	E	8	1,5	517	324	62,7	50	9,7	42	8,1	38	7,4	63	12,2
184	Neusäß, St	16 608	11 039	G	332	1,5	21 746	10 649	49,0	4 853	22,3	1 558	7,2	2 064	9,5	2 622	12,1
		5 569	66,5	E	140	1,3	10 899	5 313	48,7	2 432	22,3	884	8,1	945	8,7	1 325	12,2
185	Nordendorf	1 868	1 182	G	27	1,1	2 337	1 076	46,0	372	15,9	386	16,5	166	7,1	337	14,4
		686	63,3	E	12	1,0	1 170	503	43,0	190	16,2	219	18,7	81	6,9	177	15,1
186	Oberottmarshausen	1 263	853	G	12	0,7	1 694	784	46,3	225	13,3	341	20,1	130	7,7	214	12,6
		410	67,5	E	6	0,7	847	398	47,0	91	10,7	178	21,0	70	8,3	110	13,0
197	Scherstetten	800	510	G	20	2,0	1 000	612	61,2	111	11,1	72	7,2	64	6,4	141	14,1
		290	63,8	E	6	1,2	504	313	62,1	52	10,3	36	7,1	32	6,3	71	14,1
200	Schwabmünchen, St	10 396	6 438	G	219	1,7	12 657	6 741	53,3	2 084	16,5	1 146	9,1	1 062	8,4	1 624	12,8
		3 958	61,9	E	78	1,2	6 360	3 355	52,8	948	14,9	579	9,1	629	9,9	849	13,3
202	Stadtbergen, St	11 093	7 425	G	222	1,5	14 625	6 736	46,1	4 280	29,3	762	5,2	1 254	8,6	1 593	10,9
		3 668	66,9	E	74	1,0	7 351	3 580	48,7	2 083	28,3	360	4,9	588	8,0	740	10,1
207	Thierhaupten, M	3 031	2 137	G	51	1,2	4 223	2 414	57,2	579	13,7	578	13,7	206	4,9	446	10,6
		894	70,5	E	20	0,9	2 117	1 056	49,9	298	14,1	386	18,2	120	5,7	257	12,1
209	Untermeitingen	4 981	3 097	G	92	1,5	6 102	3 220	52,8	924	15,1	594	9,7	477	7,8	887	14,5
		1 884	62,2	E	34	1,1	3 063	1 626	53,1	428	14,0	306	10,0	270	8,8	433	14,1
211	Ustersbach	830	539	G	11	1,0	1 067	682	63,9	124	11,6	71	6,7	50	4,7	140	13,1
		291	64,9	E	4	0,7	535	357	66,7	58	10,8	34	6,4	22	4,1	64	12,0
214	Walkertshofen	834	528	G	15	1,4	1 041	574	55,1	102	9,8	105	10,1	94	9,0	166	15,9
		306	63,3	E	4	0,8	524	296	56,5	47	9,0	56	10,7	46	8,8	79	15,1
215	Wehringen	2 308	1 475	G	65	2,2	2 885	1 504	52,1	495	17,2	288	10,0	217	7,5	381	13,2
		833	63,9	E	24	1,6	1 451	771	53,1	220	15,2	144	9,9	116	8,0	200	13,8
216	Welden, M	2 838	1 824	G	75	2,1	3 573	1 758	49,2	642	18,0	390	10,9	226	6,3	557	15,6
		1 014	64,3	E	27	1,5	1 797	863	48,0	289	16,1	238	13,2	114	6,3	293	16,3
217	Westendorf	1 189	789	G	20	1,3	1 558	649	41,7	216	13,9	374	24,0	72	4,6	247	15,9
		400	66,4	E	8	1,0	781	321	41,1	111	14,2	183	23,4	38	4,9	128	16,4
223	Zusmarshausen, M	4 719	3 115	G	92	1,5	6 138	3 149	51,3	1 121	18,3	633	10,3	420	6,8	815	13,3
		1 604	66,0	E	26	0,8	3 089	1 648	53,4	514	16,6	326	10,6	201	6,5	400	12,9
	Zusammen	184 436	118 158	G	3 650	1,5	232 653	115 081	49,5	44 640	19,2	24 698	10,6	17 666	7,6	30 568	13,1
		66 278	64,1	E	1 321	1,1	116 834	57 985	49,6	21 282	18,2	13 206	11,3	8 676	7,4	15 685	13,4

773 Landkreis Dillingen a.d.Donau

111	Aislingen, M	1 077	700	G	31	2,2	1 369	739	54,0	141	10,3	206	15,0	81	5,9	202	14,8
		377	65,0	E	10	1,4	690	346	50,1	73	10,6	110	15,9	40	5,8	121	17,5
112	Bachhagel	1 805	1 049	G	37	1,8	2 061	1 007	48,9	539	26,2	148	7,2	82	4,0	285	13,8
		756	58,1	E	7	0,7	1 042	490	47,0	321	30,8	67	6,4	30	2,9	134	12,9
113	Bächingen a.d.Brenz	1 015	675	G	28	2,1	1 322	493	37,3	224	16,9	170	12,9	47	3,6	388	29,3
		340	66,5	E	8	1,2	667	208	31,2	111	16,6	82	12,3	21	3,1	245	36,7
116	Binswangen	1 058	718	G	31	2,2	1 405	680	48,4	140	10,0	253	18,0	103	7,3	229	16,3
		340	67,9	E	5	0,7	713	336	47,1	61	8,6	133	18,7	51	7,2	132	18,5
117	Bissingen, M	2 841	1 903	G	84	2,2	3 722	1 710	45,9	517	13,9	666	17,9	197	5,3	632	17,0
		938	67,0	E	26	1,4	1 877	834	44,4	254	13,5	328	17,5	117	6,2	344	18,3
119	Blindheim	1 358	917	G	45	2,5	1 789	922	51,5	252	14,1	199	11,1	102	5,7	314	17,6
		441	67,5	E	10	1,1	907	463	51,0	113	12,5	107	11,8	57	6,3	167	18,4
122	Buttenwiesen	4 423	2 895	G	103	1,8	5 687	2 710	47,7	637	11,2	1 062	18,7	411	7,2	867	15,2
		1 528	65,5	E	21	0,7	2 874	1 298	45,2	339	11,8	575	20,0	200	7,0	462	16,1

G = Gesamtstimmen. E = Erststimmen.

Regierungsbezirken, Kreisen und Gemeinden

Von den gültigen Stimmen entfielen auf											Schl. Nr.
davon											
FDP	DIE LINKE	ÖDP	REP	NPD	BP	BüSo	DIE FREIHEIT	FRAUENLISTE	DIE FRANKEN	PIRATEN	
Anzahl											
17	18	19	20	21	22	23	24	25	26	27	

Noch: Schwaben

											772	
47	26	33	25	15	49	x	x	6	x	43	168	
22	12	16	13	10	22	x	x	-	x	22		
97	58	88	37	35	106	x	x	18	x	67	170	
50	32	46	19	19	52	x	x	-	x	43		
133	143	68	85	47	177	x	x	16	x	161	171	
76	71	35	45	24	101	x	x	-	x	91		
247	157	104	99	157	275	x	x	30	x	214	177	
146	78	55	47	79	158	x	x	-	x	143		
15	43	15	25	12	40	x	x	1	x	36	178	
8	22	7	14	7	21	x	x	-	x	15		
24	3	24	19	13	18	x	x	3	x	19	179	
13	2	12	9	8	8	x	x	-	x	11		
822	349	298	219	172	330	x	x	58	x	374	184	
416	177	148	120	85	176	x	x	-	x	203		
33	35	27	49	44	88	x	x	10	x	51	185	
24	16	10	20	22	51	x	x	-	x	34		
39	39	24	22	15	39	x	x	4	x	32	186	
19	19	15	13	8	21	x	x	-	x	15		
37	19	29	14	4	14	x	x	2	x	22	197	
19	10	16	6	2	6	x	x	-	x	12		
286	241	295	137	69	226	x	x	42	x	328	200	
148	117	163	74	36	130	x	x	-	x	181		
447	308	187	111	76	190	x	x	32	x	242	202	
181	147	83	54	44	103	x	x	-	x	128		
110	48	46	25	37	113	x	x	10	x	57	207	
66	21	29	12	22	72	x	x	-	x	35		
191	153	86	63	49	149	x	x	21	x	175	209	
88	75	44	29	23	79	x	x	-	x	95		
17	24	34	7	15	24	x	x	6	x	13	211	
7	12	17	3	6	12	x	x	-	x	7		
24	17	33	23	8	20	x	x	6	x	35	214	
12	9	16	9	4	10	x	x	-	x	19		
70	51	81	27	42	40	x	x	5	x	65	215	
35	27	41	15	22	23	x	x	-	x	37		
94	75	74	66	28	126	x	x	17	x	77	216	
58	36	35	30	18	73	x	x	-	x	43		
41	34	30	16	34	47	x	x	4	x	41	217	
26	14	15	6	15	28	x	x	-	x	24		
157	137	99	80	51	145	x	x	28	x	118	223	
70	72	55	45	26	71	x	x	-	x	61		
6 682	4 803	3 693	2 873	2 023	4 928	x	x	758	x	4 808	Zus.	
3 344	2 423	1 963	1 512	1 053	2 708	x	x	-	x	2 682		
											773	
75	20	18	32	7	32	x	x	3	x	15	111	
50	11	9	19	2	19	x	x	-	x	11		
99	38	26	42	20	21	x	x	9	x	30	112	
59	10	14	22	5	12	x	x	-	x	12		
45	25	4	277	3	13	x	x	7	x	14	113	
27	13	2	188	1	7	x	x	-	x	7		
62	28	9	42	14	49	x	x	8	x	17	116	
38	13	5	24	6	35	x	x	-	x	11		
215	85	34	48	64	87	x	x	43	x	56	117	
156	38	16	32	28	43	x	x	-	x	31		
94	20	30	50	41	41	x	x	11	x	27	119	
61	7	16	32	18	22	x	x	-	x	11		
203	89	59	100	163	148	x	x	30	x	75	122	
128	42	30	54	74	96	x	x	-	x	38		

Schl. Nr.	Gebiet	Stimm-berechtigte		Wähler	Art der Stimme	Ungültige Stimmen		Gültige Stimmen		Von den gültigen Stimmen entfielen auf									
		Nicht-wähler	Wahlbe-teiligung in %			Anzahl	%	Anzahl	%	CSU		SPD		FREIE WÄHLER		GRÜNE		Sonstige	
										Anzahl	%	Anzahl	%	Anzahl	%	Anzahl	%	Anzahl	%
1	2	3	4	5	6	7	8	9	10	11	12	13	14	15	16				

Noch: Schwaben

773 Noch: Landkreis Dillingen a.d.Donau

125	Dillingen a.d.Donau, GKSt ...	14 126 6 167	7 959 56,3	G E	353 125	2,2 1,6	15 565 7 834	7 939 3 760	51,0 48,0	2 539 1 284	16,3 16,4	1 278 670	8,2 8,6	1 014 509	6,5 6,5	2 795 1 611	18,0 20,6
133	Glött	883 351	532 60,2	G E	20 7	1,9 1,3	1 044 525	511 240	48,9 45,7	158 85	15,1 16,2	134 75	12,8 14,3	81 38	7,8 7,2	160 87	15,3 16,6
136	Gundelfingen a.d.Donau, St .	5 609 2 311	3 298 58,8	G E	158 65	2,4 2,0	6 438 3 233	2 538 1 096	39,4 33,9	1 397 761	21,7 23,5	567 313	8,8 9,7	472 211	7,3 6,5	1 464 852	22,7 26,4
137	Hausnheim	1 246 460	786 63,1	G E	40 9	2,5 1,1	1 532 777	701 332	45,8 42,7	288 164	18,8 21,1	106 46	6,9 5,9	73 33	4,8 4,2	364 202	23,8 26,0
139	Höchstädt a.d.Donau, St	4 946 2 307	2 639 53,4	G E	97 22	1,8 0,8	5 181 2 617	2 451 1 325	47,3 50,6	953 365	18,4 13,9	543 282	10,5 10,8	244 116	4,7 4,4	990 529	19,1 20,2
140	Holzheim	2 935 1 089	1 846 62,9	G E	58 15	1,6 0,8	3 634 1 831	1 676 802	46,1 43,8	394 208	10,8 11,4	794 407	21,8 22,2	200 98	5,5 5,4	570 316	15,7 17,3
143	Laugna	1 195 434	761 63,7	G E	33 10	2,2 1,3	1 489 751	761 371	51,1 49,4	160 81	10,7 10,8	213 119	14,3 15,8	118 55	7,9 7,3	237 125	15,9 16,6
144	Lauingen (Donau), St	7 671 3 306	4 365 56,9	G E	252 84	2,9 1,9	8 478 4 281	2 981 1 153	35,2 26,9	1 729 852	20,4 19,9	587 280	6,9 6,5	517 236	6,1 5,5	2 664 1 760	31,4 41,1
146	Lutzingen	796 218	578 72,6	G E	21 5	1,8 0,9	1 134 573	554 270	48,9 47,1	187 94	16,5 16,4	213 114	18,8 19,9	31 14	2,7 2,4	149 81	13,1 14,1
147	Mödingen	1 062 381	681 64,1	G E	24 9	1,8 1,3	1 338 672	769 367	57,5 54,6	152 67	11,4 10,0	116 61	8,7 9,1	71 41	5,3 6,1	230 136	17,2 20,2
150	Finningen	1 346 388	958 71,2	G E	33 8	1,7 0,8	1 883 950	1 034 485	54,9 51,1	145 67	7,7 7,1	308 167	16,4 17,6	67 32	3,6 3,4	329 199	17,5 20,9
153	Medlingen	746 229	517 69,3	G E	23 5	2,2 1,0	1 011 512	559 271	55,3 52,9	153 87	15,1 17,0	86 47	8,5 9,2	41 17	4,1 3,3	172 90	17,0 17,6
164	Schwenningen	1 158 386	772 66,7	G E	69 18	4,5 2,3	1 475 754	728 335	49,4 44,4	152 73	10,3 9,7	245 150	16,6 19,9	84 46	5,7 6,1	266 150	18,0 19,9
170	Syrgenstein	2 849 1 163	1 686 59,2	G E	76 8	2,3 0,5	3 296 1 678	1 313 569	39,8 33,9	1 224 824	37,1 49,1	126 44	3,8 2,6	190 72	5,8 4,3	443 169	13,4 10,1
179	Villenbach	927 284	643 69,4	G E	34 16	2,7 2,5	1 247 627	607 286	48,7 45,6	136 65	10,9 10,4	232 122	18,6 19,5	64 33	5,1 5,3	208 121	16,7 19,3
182	Wertingen, St	6 689 2 369	4 320 64,6	G E	180 52	2,1 1,2	8 456 4 268	3 693 1 771	43,7 41,5	1 248 622	14,8 14,6	1 259 668	14,9 15,7	685 332	8,1 7,8	1 571 875	18,6 20,5
183	Wittislingen, M	1 827 678	1 149 62,9	G E	41 13	1,8 1,1	2 257 1 136	1 119 513	49,6 45,2	385 203	17,1 17,9	184 94	8,2 8,3	102 52	4,5 4,6	467 274	20,7 24,1
186	Ziertheim	810 302	508 62,7	G E	34 10	3,3 2,0	982 498	488 234	49,7 47,0	166 92	16,9 18,5	78 40	7,9 8,0	53 26	5,4 5,2	197 106	20,1 21,3
187	Zöschingen	606 243	363 59,9	G E	21 5	2,9 1,4	705 358	298 144	42,3 40,2	192 114	27,2 31,8	56 25	7,9 7,0	33 13	4,7 3,6	126 62	17,9 17,3
188	Zusamaltheim	941 362	579 61,5	G E	12 4	1,0 0,7	1 146 575	571 279	49,8 48,5	115 56	10,0 9,7	224 120	19,5 20,9	62 32	5,4 5,6	174 88	15,2 15,3
	Zusammen	71 945 28 148	43 797 60,9	G E	1 938 577	2,2 1,3	85 646 43 220	39 552 18 578	46,2 43,0	14 323 7 436	16,7 17,2	10 053 5 246	11,7 12,1	5 225 2 522	6,1 5,8	16 493 9 438	19,3 21,8

774 Landkreis Günzburg

111	Aletshausen	887 322	565 63,7	G E	27 6	2,4 1,1	1 103 559	719 347	65,2 62,1	74 36	6,7 6,4	96 49	8,7 8,8	79 57	7,2 10,2	135 70	12,2 12,5
115	Balzhausen	938 352	586 62,5	G E	33 6	2,8 1,0	1 139 580	738 378	64,8 65,2	81 42	7,1 7,2	69 33	6,1 5,7	86 51	7,6 8,8	165 76	14,5 13,1
116	Ursberg	2 589 1 257	1 332 51,4	G E	44 14	1,7 1,1	2 620 1 318	1 641 813	62,6 61,7	273 135	10,4 10,2	181 90	6,9 6,8	201 121	7,7 9,2	324 159	12,4 12,1
117	Breitenthal	947 316	631 66,6	G E	36 9	2,9 1,4	1 226 622	712 349	58,1 56,1	110 58	9,0 9,3	101 49	8,2 7,9	90 59	7,3 9,5	213 107	17,4 17,2
118	Bubeshheim	1 099 386	713 64,9	G E	28 5	2,0 0,7	1 398 708	819 413	58,6 58,3	198 97	14,2 13,7	136 77	9,7 10,9	71 37	5,1 5,2	174 84	12,4 11,9
119	Bibertal	3 671 1 414	2 257 61,5	G E	72 26	1,6 1,2	4 442 2 231	2 466 1 243	55,5 55,7	666 338	15,0 15,2	409 197	9,2 8,8	315 172	7,1 7,7	586 281	13,2 12,6
121	Burgau, St	6 817 2 955	3 862 56,7	G E	147 37	1,9 1,0	7 577 3 825	3 866 1 791	51,0 46,8	1 099 487	14,5 12,7	1 108 813	14,6 21,3	498 257	6,6 6,7	1 006 477	13,3 12,5

G = Gesamtstimmen. E = Erststimmen.

Regierungsbezirken, Kreisen und Gemeinden

Von den gültigen Stimmen entfielen auf											Schl. Nr.
davon											
FDP	DIE LINKE	ÖDP	REP	NPD	BP	BüSo	DIE FREIHEIT	FRAUENLISTE	DIE FRANKEN	PIRATEN	
Anzahl											
17	18	19	20	21	22	23	24	25	26	27	

Noch: Schwaben

											773	
1 082	346	172	369	219	324	x	x	75	x	208	125	
771	160	85	208	97	187	x	x	-	x	103		
77	15	3	30	3	21	x	x	3	x	8	133	
52	5	1	14	-	11	x	x	-	x	4		
723	167	63	224	49	110	x	x	28	x	100	136	
470	72	33	138	22	67	x	x	-	x	50		
185	35	22	49	22	22	x	x	5	x	24	137	
120	14	11	29	7	11	x	x	-	x	10		
315	154	52	146	107	115	x	x	21	x	80	139	
196	74	27	77	52	64	x	x	-	x	39		
212	70	35	96	47	61	x	x	12	x	37	140	
140	33	16	48	18	43	x	x	-	x	18		
27	37	12	26	41	73	x	x	5	x	16	143	
16	17	5	13	20	46	x	x	-	x	8		
1 654	304	103	198	83	135	x	x	51	x	136	144	
1 294	137	50	109	34	73	x	x	-	x	63		
47	21	9	34	11	11	x	x	8	x	8	146	
32	10	5	18	5	7	x	x	-	x	4		
73	12	19	60	19	22	x	x	8	x	17	147	
53	5	16	32	13	8	x	x	-	x	9		
125	22	15	65	34	55	x	x	7	x	6	150	
96	6	9	37	13	34	x	x	-	x	4		
66	20	16	34	8	20	x	x	1	x	7	153	
31	9	9	26	5	7	x	x	-	x	3		
76	26	14	33	51	36	x	x	11	x	19	164	
53	11	8	19	31	19	x	x	-	x	9		
96	64	22	138	47	26	x	x	16	x	34	170	
36	22	7	64	17	11	x	x	-	x	12		
39	25	16	23	13	57	x	x	4	x	31	179	
30	13	6	12	5	38	x	x	-	x	17		
349	187	121	184	173	401	x	x	43	x	113	182	
212	91	58	87	83	285	x	x	-	x	59		
167	64	24	86	35	35	x	x	15	x	41	183	
120	28	17	50	16	20	x	x	-	x	23		
53	20	40	43	7	14	x	x	9	x	11	186	
32	7	24	25	3	9	x	x	-	x	6		
44	23	8	24	3	10	x	x	5	x	9	187	
26	9	5	13	1	3	x	x	-	x	5		
42	19	9	18	22	43	x	x	7	x	14	188	
24	7	5	8	11	25	x	x	-	x	8		
6 245	1 936	955	2 471	1 306	1 982	x	x	445	x	1 153	Zus.	
4 323	864	489	1 398	587	1 202	x	x	-	x	575		

774

16	13	28	11	26	26	x	x	4	x	11	111	
9	6	16	5	15	14	x	x	-	x	5		
23	18	30	12	25	44	x	x	5	x	8	115	
10	8	13	5	13	23	x	x	-	x	4		
54	29	83	22	30	65	x	x	9	x	32	116	
25	16	41	11	16	34	x	x	-	x	16		
41	18	54	20	27	31	x	x	3	x	19	117	
25	9	24	12	15	12	x	x	-	x	10		
31	43	9	11	15	22	x	x	6	x	37	118	
14	18	5	6	10	10	x	x	-	x	21		
98	88	88	43	82	98	x	x	15	x	74	119	
46	38	47	21	42	50	x	x	-	x	37		
170	176	116	103	95	180	x	x	34	x	132	121	
71	86	60	52	46	93	x	x	-	x	69		

Noch: 1. Ergebnisse der Landtagswahl 2013 nach

Schl. Nr.	Gebiet	Stimm-berechtigte		Wähler	Art der Stimme	Ungültige Stimmen		Gültige Stimmen		Von den gültigen Stimmen entfielen auf									
		Nicht-wähler	Wahlbe-teiligung in %			Anzahl	%	Anzahl	CSU		SPD		FREIE WÄHLER		GRÜNE		Sonstige		
									Anzahl	%	Anzahl	%	Anzahl	%	Anzahl	%	Anzahl	%	
		1	2			3	4	5	6	7	8	9	10	11	12	13	14	15	16
Noch: Schwaben																			
774	Noch: Landkreis Günzburg																		
122	Burtenbach, M	2 473	1 445	G	39	1,3	2 851	1 479	51,9	305	10,7	221	7,8	198	6,9	648	22,7		
		1 028	58,4	E	11	0,8	1 434	657	45,8	139	9,7	115	8,0	120	8,4	403	28,1		
124	Deisenhausen	1 134	752	G	34	2,3	1 470	826	56,2	172	11,7	87	5,9	104	7,1	281	19,1		
		382	66,3	E	9	1,2	743	408	54,9	97	13,1	40	5,4	65	8,7	133	17,9		
127	Dürrlauingen	1 190	800	G	38	2,4	1 562	952	60,9	179	11,5	119	7,6	86	5,5	226	14,5		
		390	67,2	E	14	1,8	786	465	59,2	88	11,2	66	8,4	50	6,4	117	14,9		
129	Ebershausen	489	327	G	10	1,5	644	400	62,1	46	7,1	40	6,2	49	7,6	109	16,9		
		162	66,9	E	3	0,9	324	202	62,3	25	7,7	16	4,9	31	9,6	50	15,4		
133	Ellzee	907	560	G	14	1,3	1 106	727	65,7	88	8,0	84	7,6	66	6,0	141	12,7		
		347	61,7	E	2	0,4	558	356	63,8	43	7,7	45	8,1	36	6,5	78	14,0		
135	Günzburg, GKSt	14 000	7 877	G	256	1,6	15 498	7 975	51,5	2 974	19,2	1 123	7,2	1 304	8,4	2 122	13,7		
		6 123	56,3	E	86	1,1	7 791	4 019	51,6	1 450	18,6	620	8,0	708	9,1	994	12,8		
136	Gundremmingen	1 157	721	G	25	1,7	1 417	904	63,8	127	9,0	128	9,0	53	3,7	205	14,5		
		436	62,3	E	9	1,2	712	452	63,5	66	9,3	71	10,0	29	4,1	94	13,2		
140	Haldenwang	1 443	895	G	34	1,9	1 755	1 089	62,1	170	9,7	167	9,5	85	4,8	244	13,9		
		548	62,0	E	12	1,3	883	531	60,1	83	9,4	96	10,9	52	5,9	121	13,7		
143	Ichenhausen, St	5 943	3 470	G	123	1,8	6 817	3 633	53,3	1 144	16,8	488	7,2	477	7,0	1 075	15,8		
		2 473	58,4	E	34	1,0	3 436	1 826	53,1	508	14,8	245	7,1	261	7,6	596	17,3		
144	Jettingen-Scheppach, M	4 993	3 034	G	119	2,0	5 949	3 712	62,4	632	10,6	589	9,9	286	4,8	730	12,3		
		1 959	60,8	E	46	1,5	2 988	1 716	57,4	339	11,3	355	11,9	167	5,6	411	13,8		
145	Kammeltal	2 570	1 593	G	46	1,4	3 140	1 894	60,3	333	10,6	188	6,0	277	8,8	448	14,3		
		977	62,0	E	11	0,7	1 582	921	58,2	169	10,7	103	6,5	163	10,3	226	14,3		
148	Kötz	2 414	1 562	G	68	2,2	3 056	1 792	58,6	392	12,8	214	7,0	213	7,0	445	14,6		
		852	64,7	E	20	1,3	1 542	909	58,9	198	12,8	112	7,3	91	5,9	232	15,0		
150	Krumbach (Schwaben), St	9 146	5 537	G	244	2,2	10 830	5 704	52,7	1 603	14,8	717	6,6	1 438	13,3	1 368	12,6		
		3 609	60,5	E	90	1,6	5 447	2 714	49,8	833	15,3	327	6,0	949	17,4	624	11,5		
151	Landensberg	518	348	G	6	0,9	690	424	61,4	56	8,1	59	8,6	48	7,0	103	14,9		
		170	67,2	E	3	0,9	345	212	61,4	25	7,2	35	10,1	22	6,4	51	14,8		
155	Leipheim, St	4 409	2 294	G	70	1,5	4 518	2 307	51,1	888	19,7	317	7,0	284	6,3	722	16,0		
		2 115	52,0	E	24	1,0	2 270	1 171	51,6	443	19,5	168	7,4	149	6,6	339	14,9		
160	Münsterhausen, M	1 445	900	G	23	1,3	1 777	1 100	61,9	155	8,7	144	8,1	109	6,1	269	15,1		
		545	62,3	E	8	0,9	892	529	59,3	83	9,3	74	8,3	65	7,3	141	15,8		
162	Neuburg a.d.Kammel, M	2 439	1 449	G	23	0,8	2 838	1 808	63,7	293	10,3	157	5,5	230	8,1	350	12,3		
		990	59,4	E	5	0,3	1 432	893	62,4	149	10,4	76	5,3	146	10,2	168	11,7		
166	Aichen	917	617	G	32	2,6	1 202	804	66,9	66	5,5	97	8,1	60	5,0	175	14,6		
		300	67,3	E	6	1,0	611	409	66,9	32	5,2	50	8,2	33	5,4	87	14,2		
171	Offingen, M	3 134	1 794	G	53	1,5	3 535	1 831	51,8	683	19,3	307	8,7	211	6,0	503	14,2		
		1 340	57,2	E	15	0,8	1 779	914	51,4	336	18,9	177	9,9	114	6,4	238	13,4		
174	Rettenbach	1 259	870	G	14	0,8	1 726	1 014	58,7	197	11,4	124	7,2	148	8,6	243	14,1		
		389	69,1	E	7	0,8	863	505	58,5	96	11,1	68	7,9	73	8,5	121	14,0		
178	Röfingen	856	572	G	14	1,2	1 130	711	62,9	128	11,3	122	10,8	52	4,6	117	10,4		
		284	66,8	E	4	0,7	568	347	61,1	60	10,6	76	13,4	32	5,6	53	9,3		
185	Thannhausen, St	4 228	2 256	G	93	2,1	4 419	2 467	55,8	602	13,6	290	6,6	377	8,5	683	15,5		
		1 972	53,4	E	23	1,0	2 233	1 235	55,3	296	13,3	142	6,4	223	10,0	337	15,1		
189	Wiesenbach	745	465	G	11	1,2	919	614	66,8	46	5,0	55	6,0	78	8,5	126	13,7		
		280	62,4	E	4	0,9	461	309	67,0	27	5,9	23	5,0	45	9,8	57	12,4		
191	Waldstetten, M	924	553	G	23	2,1	1 083	699	64,5	114	10,5	61	5,6	64	5,9	145	13,4		
		371	59,8	E	5	0,9	548	349	63,7	56	10,2	31	5,7	36	6,6	76	13,9		
192	Waltenhausen	542	366	G	17	2,3	715	466	65,2	51	7,1	76	10,6	23	3,2	99	13,8		
		176	67,5	E	5	1,4	361	237	65,7	26	7,2	34	9,4	15	4,2	49	13,6		
196	Winterbach	623	415	G	16	1,9	814	465	57,1	71	8,7	72	8,8	101	12,4	105	12,9		
		208	66,6	E	3	0,7	412	235	57,0	33	8,0	40	9,7	56	13,6	48	11,7		
198	Ziemetshausen, M	2 202	1 506	G	72	2,4	2 940	1 812	61,6	261	8,9	230	7,8	248	8,4	389	13,2		
		696	68,4	E	22	1,5	1 484	903	60,8	126	8,5	120	8,1	140	9,4	195	13,1		
	Zusammen	89 048	52 924	G	1 904	1,8	103 906	58 570	56,4	14 277	13,7	8 376	8,1	8 009	7,7	14 674	14,1		
		36 124	59,4	E	584	1,1	52 328	28 758	55,0	7 019	13,4	4 633	8,9	4 625	8,8	7 293	13,9		

G = Gesamtstimmen. E = Erststimmen.

Regierungsbezirken, Kreisen und Gemeinden

Von den gültigen Stimmen entfielen auf											Schl. Nr.
davon											
FDP	DIE LINKE	ÖDP	REP	NPD	BP	BüSo	DIE FREIHEIT	FRAUENLISTE	DIE FRANKEN	PIRATEN	
Anzahl											
17	18	19	20	21	22	23	24	25	26	27	

Noch: Schwaben

											774
233	82	54	40	49	104	x	x	15	x	71	122
192	41	23	19	24	65	x	x	-	x	39	
43	22	92	19	24	49	x	x	4	x	28	124
17	11	45	9	14	26	x	x	-	x	11	
38	36	27	49	19	42	x	x	4	x	11	127
22	18	13	25	9	25	x	x	-	x	5	
11	2	30	8	22	21	x	x	2	x	13	129
4	1	17	1	12	10	x	x	-	x	5	
33	24	19	4	18	27	x	x	3	x	13	133
19	13	12	2	10	15	x	x	-	x	7	
486	412	205	152	262	276	x	x	58	x	271	135
203	195	100	74	136	149	x	x	-	x	137	
71	23	9	38	7	30	x	x	5	x	22	136
26	12	6	20	3	17	x	x	-	x	10	
37	50	27	25	27	52	x	x	4	x	22	140
20	21	9	13	12	33	x	x	-	x	13	
147	157	260	82	127	196	x	x	17	x	89	143
71	82	185	39	67	106	x	x	-	x	46	
144	96	89	96	59	100	x	x	18	x	128	144
90	46	56	51	37	55	x	x	-	x	76	
60	38	123	49	46	63	x	x	13	x	56	145
35	20	64	22	22	34	x	x	-	x	29	
81	58	48	23	53	128	x	x	14	x	40	148
40	33	32	11	30	67	x	x	-	x	19	
255	198	291	68	157	210	x	x	40	x	149	150
106	89	131	33	81	119	x	x	-	x	65	
23	18	10	12	15	10	x	x	4	x	11	151
14	9	6	6	7	4	x	x	-	x	5	
113	193	68	73	74	96	x	x	14	x	91	155
51	78	37	40	37	51	x	x	-	x	45	
64	38	24	17	32	45	x	x	9	x	40	160
44	19	11	7	16	21	x	x	-	x	23	
48	63	79	29	33	51	x	x	14	x	33	162
23	31	37	15	18	27	x	x	-	x	17	
25	14	32	16	15	52	x	x	4	x	17	166
13	7	17	5	9	27	x	x	-	x	9	
86	82	30	95	53	75	x	x	18	x	64	171
33	34	17	54	28	39	x	x	-	x	33	
45	27	17	38	38	38	x	x	7	x	33	174
20	13	11	19	18	23	x	x	-	x	17	
28	15	9	11	14	21	x	x	1	x	18	178
14	6	5	4	7	8	x	x	-	x	9	
108	72	136	50	82	158	x	x	20	x	57	185
48	34	68	29	40	91	x	x	-	x	27	
12	24	32	4	16	18	x	x	5	x	15	189
5	11	14	3	8	8	x	x	-	x	8	
19	13	34	17	31	19	x	x	3	x	9	191
9	7	20	7	16	13	x	x	-	x	4	
11	11	20	3	14	24	x	x	1	x	15	192
5	6	9	1	7	14	x	x	-	x	7	
24	6	11	11	11	20	x	x	7	x	15	196
12	2	6	4	4	13	x	x	-	x	7	
67	47	67	29	45	97	x	x	7	x	30	198
35	23	33	13	23	54	x	x	-	x	14	
2 745	2 206	2 251	1 280	1 643	2 488	x	x	387	x	1 674	Zus.
1 371	1 043	1 190	638	852	1 350	x	x	-	x	849	

Noch: 1. Ergebnisse der Landtagswahl 2013 nach

Schl. Nr.	Gebiet	Stimm-berechtigte		Wähler	Art der Stimme	Ungültige Stimmen		Gültige Stimmen		Von den gültigen Stimmen entfielen auf									
		Nicht-wähler	Wahlbe-teiligung in %			Anzahl	%	Anzahl	%	CSU		SPD		FREIE WÄHLER		GRÜNE		Sonstige	
										7	8	9	10	11	12	13	14	15	16
1	2	3	4	5	6	7	8	9	10	11	12	13	14	15	16				

Noch: Schwaben

775 Landkreis Neu-Ulm

111	Altenstadt, M	3 665	2 096	G	61	1,5	4 131	2 303	55,7	687	16,6	289	7,0	230	5,6	622	15,1
		1 569	57,2	E	24	1,1	2 072	1 136	54,8	359	17,3	142	6,9	117	5,6	318	15,3
115	Bellenberg	3 474	2 116	G	105	2,5	4 127	1 993	48,3	830	20,1	445	10,8	250	6,1	609	14,8
		1 358	60,9	E	28	1,3	2 088	997	47,7	404	19,3	258	12,4	114	5,5	315	15,1
118	Buch, M	2 938	1 656	G	51	1,5	3 261	2 006	61,5	418	12,8	276	8,5	149	4,6	412	12,6
		1 282	56,4	E	20	1,2	1 636	993	60,7	224	13,7	136	8,3	78	4,8	205	12,5
126	Holzheim	1 406	871	G	20	1,1	1 722	1 004	58,3	287	16,7	114	6,6	104	6,0	213	12,4
		535	61,9	E	9	1,0	862	496	57,5	135	15,7	75	8,7	50	5,8	106	12,3
129	Illertissen, St	12 183	6 821	G	277	2,0	13 364	6 646	49,7	2 568	19,2	1 133	8,5	871	6,5	2 146	16,1
		5 362	56,0	E	88	1,3	6 733	3 379	50,2	1 185	17,6	685	10,2	394	5,9	1 090	16,2
132	Kellmünz a.d.Iller, M	1 018	604	G	13	1,1	1 195	688	57,6	166	13,9	98	8,2	59	4,9	184	15,4
		414	59,3	E	6	1,0	598	342	57,2	91	15,2	47	7,9	25	4,2	93	15,6
134	Nersingen	6 648	3 729	G	188	2,5	7 270	3 534	48,6	1 679	23,1	605	8,3	451	6,2	1 001	13,8
		2 919	56,1	E	65	1,7	3 664	1 778	48,5	803	21,9	353	9,6	219	6,0	511	13,9
135	Neu-Ulm, GKSt	38 237	20 596	G	838	2,0	40 353	17 493	43,3	10 346	25,6	2 209	5,5	4 311	10,7	5 994	14,9
		17 641	53,9	E	237	1,2	20 359	9 214	45,3	4 742	23,3	1 239	6,1	2 092	10,3	3 072	15,1
139	Elchingen	6 932	4 357	G	154	1,8	8 559	4 119	48,1	1 923	22,5	631	7,4	877	10,2	1 009	11,8
		2 575	62,9	E	43	1,0	4 313	2 069	48,0	946	21,9	357	8,3	411	9,5	530	12,3
141	Oberroth	667	397	G	14	1,8	780	487	62,4	81	10,4	82	10,5	24	3,1	106	13,6
		270	59,5	E	5	1,3	392	251	64,0	45	11,5	37	9,4	9	2,3	50	12,8
142	Osterberg	659	473	G	27	2,9	919	491	53,4	135	14,7	111	12,1	22	2,4	160	17,4
		186	71,8	E	11	2,3	462	240	51,9	72	15,6	48	10,4	12	2,6	90	19,5
143	Pfaffenhofen a.d.Roth, M	5 395	3 408	G	110	1,6	6 705	3 377	50,4	1 136	16,9	725	10,8	403	6,0	1 064	15,9
		1 987	63,2	E	36	1,1	3 372	1 634	48,5	550	16,3	469	13,9	189	5,6	530	15,7
149	Roggenburg	2 107	1 286	G	37	1,4	2 535	1 516	59,8	273	10,8	199	7,9	149	5,9	398	15,7
		821	61,0	E	10	0,8	1 276	735	57,6	136	10,7	123	9,6	69	5,4	213	16,7
152	Senden, St	15 713	7 994	G	290	1,8	15 698	7 422	47,3	3 555	22,6	1 125	7,2	1 122	7,1	2 474	15,8
		7 719	50,9	E	82	1,0	7 912	3 701	46,8	1 734	21,9	656	8,3	505	6,4	1 316	16,6
161	Unterroth	769	421	G	9	1,1	833	547	65,7	76	9,1	78	9,4	38	4,6	94	11,3
		348	54,7	E	3	0,7	418	274	65,6	43	10,3	36	8,6	16	3,8	49	11,7
162	Vöhringen, St	9 654	5 432	G	239	2,2	10 625	5 165	48,6	2 434	22,9	814	7,7	759	7,1	1 453	13,7
		4 222	56,3	E	88	1,6	5 344	2 590	48,5	1 218	22,8	480	9,0	297	5,6	759	14,2
164	Weißenhorn, St	9 976	5 945	G	192	1,6	11 698	5 771	49,3	1 754	15,0	1 572	13,4	616	5,3	1 985	17,0
		4 031	59,6	E	53	0,9	5 892	2 496	42,4	834	14,2	1 207	20,5	266	4,5	1 089	18,5
	Zusammen	121 441	68 202	G	2 625	1,9	133 775	64 562	48,3	28 348	21,2	10 506	7,9	10 435	7,8	19 924	14,9
		53 239	56,2	E	808	1,2	67 393	32 325	48,0	13 521	20,1	6 348	9,4	4 863	7,2	10 336	15,3

776 Landkreis Lindau (Bodensee)

111	Bodolz	2 168	1 380	G	71	2,6	2 689	1 242	46,2	483	18,0	226	8,4	356	13,2	382	14,2
		788	63,7	E	20	1,4	1 360	631	46,4	236	17,4	117	8,6	181	13,3	195	14,3
112	Gestratz	955	655	G	24	1,8	1 286	776	60,3	72	5,6	211	16,4	99	7,7	128	10,0
		300	68,6	E	5	0,8	650	410	63,1	39	6,0	94	14,5	50	7,7	57	8,8
113	Grünenbach	1 102	724	G	29	2,0	1 419	655	46,2	122	8,6	206	14,5	145	10,2	291	20,5
		378	65,7	E	6	0,8	718	377	52,5	67	9,3	89	12,4	81	11,3	104	14,5
114	Heimenkirch, M	2 683	1 541	G	70	2,3	3 012	1 333	44,3	358	11,9	697	23,1	324	10,8	300	10,0
		1 142	57,4	E	18	1,2	1 523	656	43,1	173	11,4	385	25,3	163	10,7	146	9,6
115	Hergensweiler	1 369	860	G	37	2,2	1 683	806	47,9	198	11,8	183	10,9	219	13,0	277	16,5
		509	62,8	E	15	1,7	845	405	47,9	93	11,0	97	11,5	117	13,8	133	15,7
116	Lindau (Bodensee), GKSt	17 587	9 803	G	343	1,7	19 263	8 720	45,3	3 544	18,4	1 323	6,9	2 493	12,9	3 183	16,5
		7 784	55,7	E	80	0,8	9 723	4 434	45,6	1 728	17,8	678	7,0	1 229	12,6	1 654	17,0
117	Lindenberg i.Allgäu, St	8 227	4 624	G	178	1,9	9 068	4 100	45,2	1 747	19,3	923	10,2	1 031	11,4	1 267	14,0
		3 603	56,2	E	56	1,2	4 568	2 103	46,0	867	19,0	452	9,9	526	11,5	620	13,6
118	Maierhöfen	1 194	570	G	27	2,4	1 113	558	50,1	112	10,1	149	13,4	144	12,9	150	13,5
		624	47,7	E	6	1,1	564	289	51,2	58	10,3	79	14,0	78	13,8	60	10,6
120	Nonnenhorn	1 316	909	G	32	1,8	1 786	1 087	60,9	179	10,0	141	7,9	175	9,8	204	11,4
		407	69,1	E	6	0,7	903	554	61,4	87	9,6	75	8,3	86	9,5	101	11,2
121	Oberreute	1 221	753	G	31	2,1	1 475	844	57,2	147	10,0	182	12,3	122	8,3	180	12,2
		468	61,7	E	5	0,7	748	429	57,4	68	9,1	95	12,7	70	9,4	86	11,5

G = Gesamtstimmen. E = Erststimmen.

Regierungsbezirken, Kreisen und Gemeinden

Von den gültigen Stimmen entfielen auf											Schl. Nr.
davon											
FDP	DIE LINKE	ÖDP	REP	NPD	BP	BüSo	DIE FREIHEIT	FRAUENLISTE	DIE FRANKEN	PIRATEN	
Anzahl											
17	18	19	20	21	22	23	24	25	26	27	

Noch: Schwaben

											775
93	43	157	33	99	91	x	x	21	x	85	111
47	-	102	16	55	52	x	x	-	x	46	
85	111	97	24	103	57	x	x	27	x	105	115
44	65	52	11	53	33	x	x	-	x	57	
94	21	66	15	71	59	x	x	25	x	61	118
51	-	39	9	38	35	x	x	-	x	33	
40	28	46	3	43	19	x	x	6	x	28	126
17	16	24	1	24	10	x	x	-	x	14	
407	409	408	101	233	234	x	x	101	x	253	129
209	221	214	50	117	142	x	x	-	x	137	
27	16	56	11	33	22	x	x	2	x	17	132
14	-	33	7	18	11	x	x	-	x	10	
207	201	119	55	137	87	x	x	36	x	159	134
106	106	66	32	70	55	x	x	-	x	76	
1 757	1 390	597	203	518	400	x	x	154	x	975	135
896	726	358	94	269	224	x	x	-	x	505	
366	215	94	37	63	86	x	x	25	x	123	139
190	115	56	20	35	50	x	x	-	x	64	
14	5	34	9	9	26	x	x	6	x	3	141
5	-	17	6	4	16	x	x	-	x	2	
16	7	63	13	22	27	x	x	5	x	7	142
10	-	43	5	13	15	x	x	-	x	4	
168	114	278	48	170	154	x	x	20	x	112	143
84	61	130	21	85	91	x	x	-	x	58	
39	35	112	7	66	104	x	x	9	x	26	149
15	18	55	4	30	76	x	x	-	x	15	
518	605	346	83	317	212	x	x	75	x	318	152
255	348	202	42	167	122	x	x	-	x	180	
14	6	27	8	12	21	x	x	4	x	2	161
9	-	14	5	7	12	x	x	-	x	2	
253	265	252	76	208	163	x	x	48	x	188	162
134	147	147	39	105	90	x	x	-	x	97	
287	193	677	54	233	322	x	x	43	x	176	164
134	106	393	24	117	224	x	x	-	x	91	
4 385	3 664	3 429	780	2 337	2 084	x	x	607	x	2 638	Zus.
2 220	1 929	1 945	386	1 207	1 258	x	x	-	x	1 391	

											776
133	52	104	8	18	20	x	x	6	x	41	111
62	26	63	3	10	9	x	x	-	x	22	
23	13	29	8	14	11	x	x	7	x	23	112
10	6	10	5	8	7	x	x	-	x	11	
17	14	213	5	9	11	x	x	2	x	20	113
8	9	62	3	5	6	x	x	-	x	11	
55	25	57	10	6	57	x	x	10	x	80	114
32	12	27	6	4	29	x	x	-	x	36	
45	52	72	8	13	29	x	x	7	x	51	115
19	26	42	5	5	12	x	x	-	x	24	
775	600	1 036	91	92	144	x	x	66	x	379	116
378	291	610	47	51	70	x	x	-	x	207	
277	225	221	50	58	125	x	x	35	x	276	117
147	106	115	26	29	62	x	x	-	x	135	
27	19	58	6	2	18	x	x	6	x	14	118
14	10	13	6	1	10	x	x	-	x	6	
87	25	31	8	5	16	x	x	3	x	29	120
41	13	16	5	3	8	x	x	-	x	15	
47	21	36	14	8	19	x	x	7	x	28	121
22	10	18	6	4	10	x	x	-	x	16	

Noch: 1. Ergebnisse der Landtagswahl 2013 nach

Schl. Nr.	Gebiet	Stimm- berechtigte		Wähler Wahlbe- teiligung in %	Art der Stimme	Ungültige Stimmen		Gültige Stimmen		Von den gültigen Stimmen entfielen auf									
		Nicht- wähler				Anzahl	%	Anzahl	%	CSU		SPD		FREIE WÄHLER		GRÜNE		Sonstige	
										7	8	9	10	11	12	13	14	15	16
1	2	3	4	5	6	7	8	9	10	11	12	13	14	15	16				

Noch: Schwaben

776 Noch: Landkreis Lindau (Bodensee)

122	Opfenbach	1 664	970	G	47	2,4	1 893	964	50,9	185	9,8	306	16,2	181	9,6	257	13,6
		694	58,3	E	16	1,6	954	484	50,7	88	9,2	162	17,0	98	10,3	122	12,8
124	Röthenbach (Allgäu)	1 330	832	G	39	2,3	1 625	674	41,5	152	9,4	380	23,4	235	14,5	184	11,3
		498	62,6	E	12	1,4	820	345	42,1	75	9,1	187	22,8	125	15,2	88	10,7
125	Scheidegg, M	3 101	1 859	G	112	3,0	3 606	1 769	49,1	465	12,9	513	14,2	398	11,0	461	12,8
		1 242	59,9	E	34	1,8	1 825	889	48,7	231	12,7	271	14,8	218	11,9	216	11,8
126	Sigmarszell	2 126	1 314	G	44	1,7	2 584	1 316	50,9	277	10,7	252	9,8	335	13,0	404	15,6
		812	61,8	E	7	0,5	1 307	662	50,7	134	10,3	129	9,9	173	13,2	209	16,0
127	Stiefenhofen	1 397	918	G	31	1,7	1 805	1 008	55,8	137	7,6	270	15,0	174	9,6	216	12,0
		479	65,7	E	8	0,9	910	524	57,6	68	7,5	133	14,6	86	9,5	99	10,9
128	Wasserburg (Bodensee)	2 793	1 878	G	45	1,2	3 711	2 040	55,0	494	13,3	301	8,1	370	10,0	506	13,6
		915	67,2	E	10	0,5	1 868	1 046	56,0	238	12,7	154	8,2	190	10,2	240	12,8
129	Weiler-Simmerberg, M	4 556	2 703	G	67	1,2	5 339	2 666	49,9	683	12,8	843	15,8	588	11,0	559	10,5
		1 853	59,3	E	16	0,6	2 687	1 385	51,5	325	12,1	433	16,1	278	10,3	266	9,9
130	Weißenberg	2 005	1 258	G	29	1,2	2 487	1 211	48,7	388	15,6	248	10,0	273	11,0	367	14,8
		747	62,7	E	7	0,6	1 251	608	48,6	185	14,8	128	10,2	138	11,0	192	15,3
131	Hergatz	1 851	1 146	G	31	1,4	2 261	1 091	48,3	279	12,3	217	9,6	351	15,5	323	14,3
		705	61,9	E	7	0,6	1 139	546	47,9	134	11,8	120	10,5	186	16,3	153	13,4
	Zusammen	58 645	34 697	G	1 287	1,9	68 105	32 860	48,2	10 022	14,7	7 571	11,1	8 013	11,8	9 639	14,2
		23 948	59,2	E	334	1,0	34 363	16 777	48,8	4 894	14,2	3 878	11,3	4 073	11,9	4 741	13,8

777 Landkreis Ostallgäu

111	Aitrang	1 599	1 130	G	47	2,1	2 213	1 143	51,6	257	11,6	250	11,3	183	8,3	380	17,2
		469	70,7	E	18	1,6	1 112	579	52,1	139	12,5	116	10,4	92	8,3	186	16,7
112	Biessenhofen	3 185	2 241	G	74	1,7	4 408	1 907	43,3	455	10,3	1 037	23,5	294	6,7	715	16,2
		944	70,4	E	24	1,1	2 217	918	41,4	228	10,3	636	28,7	134	6,0	301	13,6
114	Baisweil	1 037	723	G	11	0,8	1 435	671	46,8	126	8,8	168	11,7	104	7,2	366	25,5
		314	69,7	E	4	0,6	719	343	47,7	66	9,2	82	11,4	51	7,1	177	24,6
118	Bidingen	1 251	872	G	27	1,5	1 717	915	53,3	114	6,6	276	16,1	112	6,5	300	17,5
		379	69,7	E	8	0,9	864	452	52,3	54	6,3	160	18,5	59	6,8	139	16,1
121	Buchloe, St	9 023	5 726	G	150	1,3	11 302	5 943	52,6	1 739	15,4	1 287	11,4	863	7,6	1 470	13,0
		3 297	63,5	E	41	0,7	5 685	3 128	55,0	906	15,9	540	9,5	428	7,5	683	12,0
124	Eggenthal	1 023	735	G	21	1,4	1 449	909	62,7	100	6,9	183	12,6	76	5,2	181	12,5
		288	71,8	E	7	1,0	728	483	66,3	50	6,9	77	10,6	39	5,4	79	10,9
125	Eisenberg	898	600	G	11	0,9	1 189	771	64,8	134	11,3	102	8,6	84	7,1	98	8,2
		298	66,8	E	3	0,5	597	392	65,7	72	12,1	45	7,5	40	6,7	48	8,0
128	Friesenried	1 200	878	G	20	1,1	1 736	897	51,7	151	8,7	269	15,5	176	10,1	243	14,0
		322	73,2	E	6	0,7	872	473	54,2	83	9,5	113	13,0	88	10,1	115	13,2
129	Füssen, St	10 465	5 855	G	246	2,1	11 464	5 505	48,0	3 053	26,6	705	6,1	928	8,1	1 273	11,1
		4 610	55,9	E	86	1,5	5 769	2 679	46,4	1 695	29,4	319	5,5	480	8,3	596	10,3
130	Germaringen	2 950	1 975	G	41	1,0	3 909	2 199	56,3	357	9,1	526	13,5	273	7,0	554	14,2
		975	66,9	E	21	1,1	1 954	1 045	53,5	170	8,7	321	16,4	147	7,5	271	13,9
131	Görisried	968	610	G	17	1,4	1 203	712	59,2	94	7,8	133	11,1	111	9,2	153	12,7
		358	63,0	E	4	0,7	606	378	62,4	48	7,9	53	8,7	55	9,1	72	11,9
135	Hopferau	860	569	G	14	1,2	1 124	620	55,2	161	14,3	183	16,3	64	5,7	96	8,5
		291	66,2	E	5	0,9	564	336	59,6	93	16,5	64	11,3	27	4,8	44	7,8
138	Günzach	1 110	701	G	29	2,1	1 373	618	45,0	145	10,6	202	14,7	131	9,5	277	20,2
		409	63,2	E	10	1,4	691	328	47,5	86	12,4	84	12,2	51	7,4	142	20,5
139	Irsee, M	1 135	830	G	22	1,3	1 638	762	46,5	200	12,2	179	10,9	246	15,0	251	15,3
		305	73,1	E	9	1,1	821	367	44,7	100	12,2	111	13,5	123	15,0	120	14,6
140	Jengen	1 881	1 325	G	60	2,3	2 590	1 545	59,7	225	8,7	336	13,0	164	6,3	320	12,4
		556	70,4	E	18	1,4	1 307	810	62,0	120	9,2	147	11,2	83	6,4	147	11,2
141	Kaltental, M	1 310	959	G	28	1,5	1 890	1 091	57,7	131	6,9	265	14,0	141	7,5	262	13,9
		351	73,2	E	7	0,7	952	574	60,3	70	7,4	105	11,0	76	8,0	127	13,3
144	Kraftsried	567	408	G	11	1,3	805	512	63,6	30	3,7	116	14,4	36	4,5	111	13,8
		159	72,0	E	2	0,5	406	268	66,0	15	3,7	51	12,6	16	3,9	56	13,8
145	Lamerdingen	1 444	999	G	36	1,8	1 962	1 121	57,1	209	10,7	248	12,6	159	8,1	225	11,5
		445	69,2	E	11	1,1	988	581	58,8	112	11,3	100	10,1	79	8,0	116	11,7

G = Gesamtstimmen. E = Erststimmen.

Regierungsbezirken, Kreisen und Gemeinden

Von den gültigen Stimmen entfielen auf											Schl. Nr.
davon											
FDP	DIE LINKE	ÖDP	REP	NPD	BP	BüSo	DIE FREIHEIT	FRAUENLISTE	DIE FRANKEN	PIRATEN	
Anzahl											
17	18	19	20	21	22	23	24	25	26	27	

Noch: Schwaben

											776
44	18	67	17	13	46	x	x	9	x	43	122
21	9	30	9	7	26	x	x	-	x	20	
26	27	62	3	10	13	x	x	6	x	37	124
13	16	31	1	4	6	x	x	-	x	17	
114	72	101	26	28	44	x	x	17	x	59	125
56	36	48	12	14	20	x	x	-	x	30	
112	42	102	17	9	48	x	x	13	x	61	126
59	17	62	7	4	24	x	x	-	x	36	
45	21	42	12	13	56	x	x	3	x	24	127
21	11	14	8	5	29	x	x	-	x	11	
179	90	102	10	10	35	x	x	9	x	71	128
82	44	59	5	4	15	x	x	-	x	31	
114	82	120	26	27	52	x	x	15	x	123	129
57	40	54	14	16	27	x	x	-	x	58	
99	40	111	9	10	23	x	x	15	x	60	130
52	20	70	4	5	9	x	x	-	x	32	
75	36	73	20	17	34	x	x	12	x	56	131
42	18	37	9	11	12	x	x	-	x	24	
2 294	1 474	2 637	348	362	801	x	x	248	x	1 475	Zus.
1 136	720	1 381	181	190	391	x	x	-	x	742	

777

42	22	44	21	5	201	x	x	5	x	40	111
19	13	22	13	3	94	x	x	-	x	22	
69	64	70	31	33	380	x	x	15	x	53	112
24	29	38	17	16	153	x	x	-	x	24	
35	30	20	20	10	239	x	x	4	x	8	114
20	16	12	11	5	109	x	x	-	x	4	
30	23	19	33	8	148	x	x	7	x	32	118
11	10	10	21	4	66	x	x	-	x	17	
269	191	166	62	100	324	x	x	33	x	325	121
113	102	79	27	45	177	x	x	-	x	140	
28	23	36	13	6	53	x	x	2	x	20	124
12	12	16	8	3	17	x	x	-	x	11	
22	18	15	2	3	23	x	x	2	x	13	125
10	8	7	1	1	14	x	x	-	x	7	
30	28	52	7	2	76	x	x	3	x	45	128
13	16	22	4	1	36	x	x	-	x	23	
371	209	168	32	39	251	x	x	26	x	177	129
164	102	80	24	19	121	x	x	-	x	86	
111	42	41	29	23	215	x	x	16	x	77	130
56	21	19	11	11	114	x	x	-	x	39	
19	6	26	4	4	77	x	x	5	x	12	131
8	1	15	3	2	37	x	x	-	x	6	
19	9	15	11	13	19	x	x	3	x	7	135
6	4	8	6	5	11	x	x	-	x	4	
21	24	34	15	15	120	x	x	5	x	43	138
7	13	18	9	8	62	x	x	-	x	25	
52	32	45	3	9	52	x	x	9	x	49	139
26	14	24	3	5	23	x	x	-	x	25	
60	37	57	8	16	79	x	x	6	x	57	140
28	18	24	3	9	38	x	x	-	x	27	
33	46	21	11	20	79	x	x	5	x	47	141
12	27	8	6	10	42	x	x	-	x	22	
8	8	8	6	6	63	x	x	3	x	9	144
3	5	4	2	4	33	x	x	-	x	5	
32	25	39	29	13	59	x	x	7	x	21	145
14	15	20	16	4	35	x	x	-	x	12	

Noch: 1. Ergebnisse der Landtagswahl 2013 nach

Schl. Nr.	Gebiet	Stimm-berechtigte		Wähler	Art der Stimme	Ungültige Stimmen		Gültige Stimmen		Von den gültigen Stimmen entfielen auf								
		Nicht-wähler	Wahlbe-teiligung in %			Anzahl	%	Anzahl	CSU		SPD		FREIE WÄHLER		GRÜNE		Sonstige	
									Anzahl	%	Anzahl	%	Anzahl	%	Anzahl	%	Anzahl	%
1	2	3	4	5	6	7	8	9	10	11	12	13	14	15	16			
Noch: Schwaben																		
777 Noch: Landkreis Ostallgäu																		
147	Lechbruck am See	1 974	1 236	G	72	2,9	2 400	1 451	60,5	242	10,1	270	11,3	143	6,0	294	12,3	
		738	62,6	E	22	1,8	1 214	731	60,2	131	10,8	124	10,2	77	6,3	151	12,4	
149	Lengenwang	1 087	755	G	21	1,4	1 489	890	59,8	103	6,9	137	9,2	52	3,5	307	20,6	
		332	69,5	E	6	0,8	749	458	61,1	58	7,7	56	7,5	29	3,9	148	19,8	
151	Marktobersdorf, St	13 584	8 949	G	248	1,4	17 650	7 007	39,7	2 727	15,5	1 467	8,3	1 367	7,7	5 082	28,8	
		4 635	65,9	E	76	0,8	8 873	3 501	39,5	1 479	16,7	777	8,8	660	7,4	2 456	27,7	
152	Mauerstetten	2 357	1 718	G	36	1,0	3 400	1 854	54,5	401	11,8	468	13,8	274	8,1	403	11,9	
		639	72,9	E	16	0,9	1 702	851	50,0	209	12,3	309	18,2	141	8,3	192	11,3	
153	Nesselwang, M	2 657	1 703	G	47	1,4	3 359	1 763	52,5	397	11,8	472	14,1	240	7,1	487	14,5	
		954	64,1	E	15	0,9	1 688	910	53,9	211	12,5	179	10,6	119	7,0	269	15,9	
154	Obergünzburg, M	4 852	3 130	G	113	1,8	6 147	2 892	47,0	669	10,9	801	13,0	812	13,2	973	15,8	
		1 722	64,5	E	40	1,3	3 090	1 511	48,9	375	12,1	388	12,6	308	10,0	508	16,4	
155	Oberostendorf	1 030	769	G	21	1,4	1 519	880	57,9	116	7,6	219	14,4	107	7,0	197	13,0	
		261	74,7	E	7	0,9	764	470	61,5	61	8,0	87	11,4	50	6,5	96	12,6	
157	Osterzell	535	372	G	14	1,9	730	369	50,5	97	13,3	104	14,2	42	5,8	118	16,2	
		163	69,5	E	3	0,8	369	197	53,4	55	14,9	40	10,8	23	6,2	54	14,6	
158	Pforzen	1 654	1 162	G	29	1,2	2 295	1 346	58,6	274	11,9	316	13,8	129	5,6	230	10,0	
		492	70,3	E	5	0,4	1 157	640	55,3	137	11,8	192	16,6	68	5,9	120	10,4	
159	Pfronten	6 266	3 589	G	162	2,3	7 016	3 682	52,5	1 184	16,9	606	8,6	665	9,5	879	12,5	
		2 677	57,3	E	40	1,1	3 549	1 906	53,7	613	17,3	256	7,2	345	9,7	429	12,1	
163	Rieden am Forggensee	986	713	G	23	1,6	1 403	791	56,4	186	13,3	106	7,6	168	12,0	152	10,8	
		273	72,3	E	7	1,0	706	392	55,5	106	15,0	56	7,9	80	11,3	72	10,2	
164	Rieden	1 001	664	G	10	0,8	1 318	729	55,3	134	10,2	197	14,9	63	4,8	195	14,8	
		337	66,3	E	3	0,5	661	347	52,5	64	9,7	116	17,5	34	5,1	100	15,1	
165	Ronsberg, M	1 304	817	G	33	2,0	1 601	788	49,2	212	13,2	203	12,7	158	9,9	240	15,0	
		487	62,7	E	12	1,5	805	415	51,6	116	14,4	95	11,8	62	7,7	117	14,5	
166	Roßhaupten	1 724	1 173	G	24	1,0	2 322	1 398	60,2	294	12,7	238	10,2	136	5,9	256	11,0	
		551	68,0	E	8	0,7	1 165	682	58,5	168	14,4	112	9,6	72	6,2	131	11,2	
167	Ruderatshofen	1 320	892	G	38	2,1	1 746	968	55,4	182	10,4	210	12,0	126	7,2	260	14,9	
		428	67,6	E	16	1,8	876	500	57,1	96	11,0	89	10,2	61	7,0	130	14,8	
168	Rückholz	667	461	G	26	2,8	896	498	55,6	58	6,5	117	13,1	53	5,9	170	19,0	
		206	69,1	E	8	1,7	453	263	58,1	33	7,3	42	9,3	28	6,2	87	19,2	
169	Schwangau	2 400	1 620	G	32	1,0	3 208	1 862	58,0	561	17,5	200	6,2	232	7,2	353	11,0	
		780	67,5	E	12	0,7	1 608	911	56,7	319	19,8	90	5,6	124	7,7	164	10,2	
170	Seeg	2 229	1 381	G	33	1,2	2 729	1 565	57,3	258	9,5	342	12,5	161	5,9	403	14,8	
		848	62,0	E	7	0,5	1 374	805	58,6	140	10,2	149	10,8	77	5,6	203	14,8	
171	Stötten a.Auerberg	1 476	1 039	G	36	1,7	2 042	1 132	55,4	177	8,7	168	8,2	126	6,2	439	21,5	
		437	70,4	E	14	1,3	1 025	569	55,5	103	10,0	85	8,3	57	5,6	211	20,6	
172	Stöttwang	1 420	962	G	22	1,1	1 902	926	48,7	222	11,7	301	15,8	183	9,6	270	14,2	
		458	67,7	E	8	0,8	954	480	50,3	119	12,5	126	13,2	95	10,0	134	14,0	
173	Halblech	2 747	1 659	G	67	2,0	3 251	2 193	67,5	367	11,3	202	6,2	243	7,5	246	7,6	
		1 088	60,4	E	25	1,5	1 634	1 035	63,3	206	12,6	97	5,9	146	8,9	150	9,2	
175	Unterthingau, M	2 126	1 432	G	32	1,1	2 832	1 434	50,6	257	9,1	395	13,9	228	8,1	518	18,3	
		694	67,4	E	7	0,5	1 425	727	51,0	137	9,6	188	13,2	113	7,9	260	18,2	
176	Untrasried	1 195	803	G	20	1,2	1 586	962	60,7	71	4,5	179	11,3	131	8,3	243	15,3	
		392	67,2	E	7	0,9	796	506	63,6	38	4,8	73	9,2	61	7,7	118	14,8	
177	Waal, M	1 717	1 182	G	25	1,1	2 339	1 329	56,8	271	11,6	214	9,1	216	9,2	309	13,2	
		535	68,8	E	9	0,8	1 173	698	59,5	135	11,5	85	7,2	111	9,5	144	12,3	
179	Wald	840	583	G	13	1,1	1 153	681	59,1	77	6,7	101	8,8	66	5,7	228	19,8	
		257	69,4	E	-	-	583	348	59,7	40	6,9	49	8,4	30	5,1	116	19,9	
182	Westendorf	1 373	931	G	7	0,4	1 855	1 018	54,9	191	10,3	251	13,5	88	4,7	307	16,5	
		442	67,8	E	2	0,2	929	537	57,8	102	11,0	100	10,8	41	4,4	149	16,0	
183	Rettenbach a.Auerberg	636	416	G	40	4,8	792	461	58,2	58	7,3	93	11,7	57	7,2	123	15,5	
		220	65,4	E	6	1,4	410	235	57,3	32	7,8	50	12,2	24	5,9	69	16,8	
	Zusammen	103 063	67 247	G	2 109	1,6	132 387	68 710	51,9	17 467	13,2	14 842	11,2	10 411	7,9	20 957	15,8	
		35 816	65,2	E	665	1,0	66 584	34 759	52,2	9 390	14,1	7 134	10,7	5 104	7,7	10 197	15,3	

G = Gesamtstimmen. E = Erststimmen.

Regierungsbezirken, Kreisen und Gemeinden

Von den gültigen Stimmen entfielen auf											Schl. Nr.
davon											
FDP	DIE LINKE	ÖDP	REP	NPD	BP	BüSo	DIE FREIHEIT	FRAUENLISTE	DIE FRANKEN	PIRATEN	
Anzahl											
17	18	19	20	21	22	23	24	25	26	27	

Noch: Schwaben

											777
67	46	36	13	10	89	x	x	3	x	30	147
30	22	19	7	6	52	x	x	-	x	15	
32	15	39	9	3	189	x	x	3	x	17	149
15	8	22	6	2	86	x	x	-	x	9	
446	219	354	117	81	3 480	x	x	37	x	348	151
182	114	181	70	38	1 695	x	x	-	x	176	
78	49	64	9	23	112	x	x	10	x	58	152
33	20	34	4	13	54	x	x	-	x	34	
87	44	176	14	23	61	x	x	11	x	71	153
37	21	119	6	11	39	x	x	-	x	36	
131	68	117	69	46	361	x	x	19	x	162	154
59	37	61	31	24	195	x	x	-	x	101	
25	34	29	17	14	61	x	x	7	x	10	155
13	21	14	11	6	26	x	x	-	x	5	
21	23	12	7	6	41	x	x	1	x	7	157
10	9	5	5	3	18	x	x	-	x	4	
35	26	43	9	15	75	x	x	1	x	26	158
19	11	22	6	11	38	x	x	-	x	13	
173	125	174	33	33	209	x	x	23	x	109	159
72	67	85	15	16	118	x	x	-	x	56	
42	10	18	9	13	29	x	x	5	x	26	163
15	6	10	3	9	16	x	x	-	x	13	
22	13	36	8	9	82	x	x	4	x	21	164
14	5	19	4	4	42	x	x	-	x	12	
28	18	32	18	19	69	x	x	8	x	48	165
7	13	14	8	9	34	x	x	-	x	32	
61	22	43	15	17	63	x	x	11	x	24	166
32	8	22	10	8	39	x	x	-	x	12	
22	23	18	22	13	132	x	x	7	x	23	167
11	14	9	13	6	65	x	x	-	x	12	
17	8	59	4	10	49	x	x	3	x	20	168
8	5	27	3	5	27	x	x	-	x	12	
119	38	48	16	10	86	x	x	10	x	26	169
53	18	26	8	4	41	x	x	-	x	14	
66	28	123	28	7	100	x	x	5	x	46	170
30	13	61	16	5	55	x	x	-	x	23	
55	19	42	19	9	256	x	x	6	x	33	171
25	9	20	11	4	123	x	x	-	x	19	
56	23	46	7	14	79	x	x	6	x	39	172
25	14	20	5	7	43	x	x	-	x	20	
40	32	32	18	14	82	x	x	6	x	22	173
26	19	20	13	8	52	x	x	-	x	12	
47	52	62	16	21	279	x	x	8	x	33	175
19	26	28	10	11	144	x	x	-	x	22	
49	24	52	24	7	63	x	x	9	x	15	176
19	12	25	11	4	39	x	x	-	x	8	
64	32	51	16	30	56	x	x	7	x	53	177
30	15	26	8	14	28	x	x	-	x	23	
17	13	16	12	6	150	x	x	-	x	14	179
8	4	10	8	4	73	x	x	-	x	9	
37	40	14	18	29	125	x	x	6	x	38	182
17	21	7	12	15	58	x	x	-	x	19	
9	14	15	5	7	53	x	x	3	x	17	183
4	9	8	2	4	31	x	x	-	x	11	
3 097	1 895	2 627	889	814	8 889	x	x	375	x	2 371	Zus.
1 359	967	1 340	491	406	4 413	x	x	-	x	1 221	

Noch: 1. Ergebnisse der Landtagswahl 2013 nach

Schl. Nr.	Gebiet	Stimm- berechtigte		Wähler	Art der Stimme	Ungültige Stimmen		Gültige Stimmen		Von den gültigen Stimmen entfielen auf									
		Nicht- wähler	Wahlbe- teiligung in %			Anzahl	%	Anzahl	CSU		SPD		FREIE WÄHLER		GRÜNE		Sonstige		
				7					8	9	10	11	12	13	14	15	16		
		1	2	3		4	5	6											

Noch: Schwaben

778 Landkreis Unterallgäu

111	Amberg	1 089	684	G	30	2,2	1 338	697	52,1	148	11,1	191	14,3	77	5,8	225	16,8
		405	62,8	E	9	1,3	675	338	50,1	70	10,4	110	16,3	41	6,1	116	17,2
113	Apfeltrach	694	465	G	18	1,9	912	505	55,4	79	8,7	128	14,0	44	4,8	156	17,1
		229	67,0	E	5	1,1	460	245	53,3	38	8,3	79	17,2	22	4,8	76	16,5
115	Babenhausen, M	3 944	2 343	G	85	1,8	4 600	2 500	54,3	661	14,4	521	11,3	249	5,4	669	14,5
		1 601	59,4	E	36	1,5	2 307	1 256	54,4	368	16,0	251	10,9	106	4,6	326	14,1
116	Bad Wörishofen, St	11 765	7 135	G	230	1,6	14 039	8 386	59,7	1 729	12,3	1 153	8,2	929	6,6	1 842	13,1
		4 630	60,6	E	94	1,3	7 041	3 970	56,4	902	12,8	722	10,3	490	7,0	957	13,6
118	Benningen	1 588	974	G	36	1,8	1 912	813	42,5	217	11,3	412	21,5	103	5,4	367	19,2
		614	61,3	E	9	0,9	965	413	42,8	122	12,6	179	18,5	52	5,4	199	20,6
119	Böhen	556	402	G	16	2,0	788	523	66,4	59	7,5	71	9,0	40	5,1	95	12,1
		154	72,3	E	5	1,2	397	268	67,5	34	8,6	28	7,1	18	4,5	49	12,3
120	Boos	1 513	1 032	G	34	1,6	2 030	1 070	52,7	397	19,6	214	10,5	104	5,1	245	12,1
		481	68,2	E	9	0,9	1 023	485	47,4	291	28,4	93	9,1	42	4,1	112	10,9
121	Breitenbrunn	1 856	1 055	G	40	1,9	2 070	1 321	63,8	103	5,0	293	14,2	80	3,9	273	13,2
		801	56,8	E	9	0,9	1 046	687	65,7	50	4,8	139	13,3	33	3,2	137	13,1
123	Buxheim	2 298	1 540	G	37	1,2	3 043	1 552	51,0	508	16,7	302	9,9	246	8,1	435	14,3
		758	67,0	E	11	0,7	1 529	776	50,8	291	19,0	130	8,5	116	7,6	216	14,1
127	Dirlewang, M	1 640	1 002	G	50	2,5	1 954	951	48,7	235	12,0	264	13,5	141	7,2	363	18,6
		638	61,1	E	22	2,2	980	459	46,8	117	11,9	139	14,2	73	7,4	192	19,6
130	Egg a.d.Günz	880	579	G	32	2,8	1 126	718	63,8	82	7,3	114	10,1	59	5,2	153	13,6
		301	65,8	E	8	1,4	571	359	62,9	48	8,4	58	10,2	30	5,3	76	13,3
134	Eppishausen	1 436	897	G	31	1,7	1 763	1 149	65,2	107	6,1	195	11,1	76	4,3	236	13,4
		539	62,5	E	9	1,0	888	581	65,4	49	5,5	106	11,9	37	4,2	115	13,0
136	Erkheim, M	2 293	1 554	G	70	2,3	3 032	1 607	53,0	281	9,3	296	9,8	198	6,5	650	21,4
		739	67,8	E	20	1,3	1 534	782	51,0	148	9,6	116	7,6	97	6,3	391	25,5
137	Ettringen	2 464	1 458	G	59	2,0	2 857	1 662	58,2	243	8,5	364	12,7	177	6,2	411	14,4
		1 006	59,2	E	21	1,4	1 437	812	56,5	121	8,4	209	14,5	92	6,4	203	14,1
139	Fellheim	810	465	G	23	2,5	907	449	49,5	148	16,3	119	13,1	69	7,6	122	13,5
		345	57,4	E	8	1,7	457	219	47,9	91	19,9	50	10,9	36	7,9	61	13,3
144	Bad Grönenbach, M	4 094	2 550	G	61	1,2	5 039	2 524	50,1	621	12,3	728	14,4	501	9,9	665	13,2
		1 544	62,3	E	27	1,1	2 523	1 288	51,1	343	13,6	309	12,2	254	10,1	329	13,0
149	Hawangen	1 017	669	G	29	2,2	1 309	815	62,3	118	9,0	134	10,2	72	5,5	170	13,0
		348	65,8	E	10	1,5	659	416	63,1	66	10,0	55	8,3	34	5,2	88	13,4
150	Heimertingen	1 283	839	G	20	1,2	1 658	939	56,6	240	14,5	181	10,9	95	5,7	203	12,2
		444	65,4	E	2	0,2	837	468	55,9	140	16,7	79	9,4	47	5,6	103	12,3
151	Holzgünz	914	599	G	13	1,1	1 185	692	58,4	119	10,0	161	13,6	51	4,3	162	13,7
		315	65,5	E	5	0,8	594	340	57,2	72	12,1	75	12,6	25	4,2	82	13,8
157	Kirchhaslach	971	541	G	21	1,9	1 061	641	60,4	75	7,1	149	14,0	44	4,1	152	14,3
		430	55,7	E	10	1,8	531	315	59,3	45	8,5	74	13,9	16	3,0	81	15,3
158	Kirchheim i.Schw., M	2 006	1 194	G	37	1,6	2 350	1 526	64,9	185	7,9	221	9,4	143	6,1	275	11,7
		812	59,5	E	8	0,7	1 185	776	65,5	88	7,4	112	9,5	72	6,1	137	11,6
161	Kronburg	1 379	905	G	42	2,3	1 768	888	50,2	238	13,5	224	12,7	163	9,2	255	14,4
		474	65,6	E	15	1,7	890	450	50,6	131	14,7	97	10,9	79	8,9	133	14,9
162	Lachen	1 131	704	G	17	1,2	1 391	678	48,7	152	10,9	238	17,1	107	7,7	216	15,5
		427	62,2	E	4	0,6	700	351	50,1	79	11,3	102	14,6	57	8,1	111	15,9
163	Lauben	1 034	696	G	18	1,3	1 374	805	58,6	154	11,2	145	10,6	73	5,3	197	14,3
		338	67,3	E	4	0,6	692	402	58,1	81	11,7	65	9,4	40	5,8	104	15,0
164	Lautrach	973	630	G	34	2,7	1 226	612	49,9	185	15,1	155	12,6	94	7,7	180	14,7
		343	64,7	E	12	1,9	618	311	50,3	99	16,0	67	10,8	51	8,3	90	14,6
165	Legau, M	2 412	1 522	G	67	2,2	2 977	1 744	58,6	287	9,6	370	12,4	224	7,5	352	11,8
		890	63,1	E	23	1,5	1 499	891	59,4	166	11,1	148	9,9	113	7,5	181	12,1
168	Markt Rettenbach, M	2 880	1 948	G	128	3,3	3 768	2 168	57,5	317	8,4	471	12,5	224	5,9	588	15,6
		932	67,6	E	49	2,5	1 899	1 095	57,7	175	9,2	200	10,5	113	6,0	316	16,6
169	Markt Wald, M	1 719	1 028	G	41	2,0	2 015	1 128	56,0	132	6,6	344	17,1	102	5,1	309	15,3
		691	59,8	E	15	1,5	1 013	563	55,6	64	6,3	178	17,6	52	5,1	156	15,4

G = Gesamtstimmen. E = Erststimmen.

Regierungsbezirken, Kreisen und Gemeinden

Von den gültigen Stimmen entfielen auf											Schl. Nr.
davon											
FDP	DIE LINKE	ÖDP	REP	NPD	BP	BüSo	DIE FREIHEIT	FRAUENLISTE	DIE FRANKEN	PIRATEN	
Anzahl											
17	18	19	20	21	22	23	24	25	26	27	

Noch: Schwaben

778

39	25	48	6	22	63	x	x	2	x	20	111
20	14	25	3	13	30	x	x	-	x	11	
22	18	34	18	12	28	x	x	4	x	20	113
10	8	19	7	6	16	x	x	-	x	10	
124	41	133	43	108	133	x	x	15	x	72	115
67	-	76	22	52	68	x	x	-	x	41	
625	217	337	66	115	214	x	x	27	x	241	116
338	99	181	31	63	101	x	x	-	x	144	
57	21	141	14	40	58	x	x	6	x	30	118
31	-	88	9	23	28	x	x	-	x	20	
14	4	35	11	3	18	x	x	3	x	7	119
10	-	20	5	2	9	x	x	-	x	3	
52	12	64	15	39	25	x	x	2	x	36	120
23	-	30	9	20	14	x	x	-	x	16	
48	26	74	12	34	52	x	x	6	x	21	121
26	13	35	7	17	26	x	x	-	x	13	
142	15	125	23	26	38	x	x	3	x	63	123
69	-	66	10	13	22	x	x	-	x	36	
80	16	89	16	17	91	x	x	8	x	46	127
52	7	47	7	10	47	x	x	-	x	22	
29	6	29	5	23	43	x	x	6	x	12	130
17	-	12	2	12	25	x	x	-	x	8	
35	19	56	21	40	47	x	x	2	x	16	134
16	7	26	11	20	26	x	x	-	x	9	
95	9	143	21	57	274	x	x	17	x	34	136
58	-	79	12	31	195	x	x	-	x	16	
94	47	77	20	16	92	x	x	4	x	61	137
45	22	38	8	8	50	x	x	-	x	32	
26	5	18	19	21	14	x	x	1	x	18	139
13	-	7	11	12	7	x	x	-	x	11	
158	38	190	17	76	91	x	x	20	x	75	144
83	-	104	7	36	53	x	x	-	x	46	
44	6	46	10	11	31	x	x	7	x	15	149
22	-	25	6	6	20	x	x	-	x	9	
54	8	71	14	17	20	x	x	8	x	11	150
29	-	38	8	9	13	x	x	-	x	6	
31	10	43	6	14	20	x	x	3	x	35	151
16	-	20	5	7	14	x	x	-	x	20	
34	7	29	7	33	26	x	x	-	x	16	157
22	-	14	4	16	16	x	x	-	x	9	
86	17	54	16	22	51	x	x	4	x	25	158
40	9	27	9	11	27	x	x	-	x	14	
45	15	57	26	29	39	x	x	11	x	33	161
27	-	35	15	16	19	x	x	-	x	21	
49	5	69	13	35	24	x	x	3	x	18	162
27	-	36	8	16	13	x	x	-	x	11	
29	7	59	7	12	58	x	x	3	x	22	163
16	-	32	4	8	32	x	x	-	x	12	
28	8	30	34	13	25	x	x	4	x	38	164
16	-	14	19	6	17	x	x	-	x	18	
59	26	87	25	29	52	x	x	8	x	66	165
35	-	43	14	17	28	x	x	-	x	44	
103	21	113	88	40	128	x	x	26	x	69	168
60	-	62	57	21	80	x	x	-	x	36	
27	16	72	32	47	71	x	x	6	x	38	169
15	7	37	16	27	33	x	x	-	x	21	

Noch: 1. Ergebnisse der Landtagswahl 2013 nach

Schl. Nr.	Gebiet	Stimm-berechtigte		Wähler	Art der Stimme	Ungültige Stimmen		Gültige Stimmen		Von den gültigen Stimmen entfielen auf								
		Nicht-wähler	Wahlbe-teiligung in %			Anzahl	%	Anzahl	CSU		SPD		FREIE WÄHLER		GRÜNE		Sonstige	
									7	8	9	10	11	12	13	14	15	16
1	2	3	4	5	6	7	8	9	10	11	12	13	14	15	16			

Noch: Schwaben

778 Noch: Landkreis Unterallgäu

171	Memmingerberg	2 012	1 208	G	54	2,2	2 362	1 102	46,7	435	18,4	234	9,9	110	4,7	481	20,4
		804	60,0	E	16	1,3	1 192	552	46,3	235	19,7	103	8,6	59	4,9	243	20,4
173	Mindelheim, St	10 433	5 961	G	218	1,8	11 704	6 052	51,7	1 633	14,0	1 072	9,2	782	6,7	2 165	18,5
		4 472	57,1	E	71	1,2	5 890	3 070	52,1	818	13,9	598	10,2	366	6,2	1 038	17,6
177	Niederrieden	1 026	711	G	26	1,8	1 396	779	55,8	154	11,0	218	15,6	64	4,6	181	13,0
		315	69,3	E	7	1,0	704	400	56,8	101	14,3	81	11,5	30	4,3	92	13,1
180	Kammlach	1 398	871	G	23	1,3	1 719	977	56,8	168	9,8	215	12,5	77	4,5	282	16,4
		527	62,3	E	12	1,4	859	481	56,0	91	10,6	103	12,0	34	4,0	150	17,5
183	Oberrieden	949	581	G	16	1,4	1 146	663	57,9	58	5,1	126	11,0	57	5,0	242	21,1
		368	61,2	E	2	0,3	579	340	58,7	28	4,8	58	10,0	28	4,8	125	21,6
184	Oberschöneegg	731	461	G	24	2,6	898	559	62,2	56	6,2	109	12,1	33	3,7	141	15,7
		270	63,1	E	9	2,0	452	278	61,5	34	7,5	48	10,6	17	3,8	75	16,6
186	Ottobeuren, M	6 311	4 068	G	138	1,7	7 998	4 285	53,6	994	12,4	933	11,7	674	8,4	1 112	13,9
		2 243	64,5	E	62	1,5	4 006	2 193	54,7	551	13,8	395	9,9	312	7,8	555	13,9
187	Pfaffenhausen, M	1 807	1 103	G	20	0,9	2 186	1 443	66,0	152	7,0	241	11,0	107	4,9	243	11,1
		704	61,0	E	7	0,6	1 096	734	67,0	75	6,8	123	11,2	50	4,6	114	10,4
188	Pleiß	633	425	G	13	1,5	837	541	64,6	72	8,6	78	9,3	46	5,5	100	11,9
		208	67,1	E	4	0,9	421	274	65,1	42	10,0	29	6,9	23	5,5	53	12,6
190	Salgen	1 096	654	G	25	1,9	1 283	769	59,9	66	5,1	155	12,1	59	4,6	234	18,2
		442	59,7	E	4	0,6	650	385	59,2	30	4,6	84	12,9	30	4,6	121	18,6
196	Sontheim	1 962	1 365	G	43	1,6	2 687	1 472	54,8	248	9,2	368	13,7	221	8,2	378	14,1
		597	69,6	E	16	1,2	1 349	737	54,6	141	10,5	161	11,9	111	8,2	199	14,8
199	Stetten	1 071	663	G	22	1,7	1 304	816	62,6	74	5,7	109	8,4	69	5,3	236	18,1
		408	61,9	E	4	0,6	659	409	62,1	39	5,9	58	8,8	35	5,3	118	17,9
202	Trunkelsberg	1 337	887	G	45	2,5	1 729	862	49,9	324	18,7	172	9,9	126	7,3	245	14,2
		450	66,3	E	16	1,8	871	430	49,4	183	21,0	70	8,0	72	8,3	116	13,3
203	Türkheim, M	5 212	3 083	G	144	2,3	6 022	3 183	52,9	849	14,1	609	10,1	403	6,7	978	16,2
		2 129	59,2	E	50	1,6	3 033	1 541	50,8	443	14,6	339	11,2	202	6,7	508	16,7
204	Tussenhausen, M	2 289	1 440	G	47	1,6	2 833	1 626	57,4	273	9,6	324	11,4	159	5,6	451	15,9
		849	62,9	E	15	1,0	1 425	808	56,7	139	9,8	170	11,9	80	5,6	228	16,0
205	Ungerhausen	813	512	G	29	2,8	995	505	50,8	93	9,3	102	10,3	64	6,4	231	23,2
		301	63,0	E	10	2,0	502	247	49,2	48	9,6	41	8,2	32	6,4	134	26,7
207	Unteregg	1 091	713	G	47	3,3	1 379	837	60,7	86	6,2	174	12,6	83	6,0	199	14,4
		378	65,4	E	15	2,1	698	417	59,7	45	6,4	93	13,3	41	5,9	102	14,6
209	Rammingen	1 124	659	G	21	1,6	1 297	652	50,3	136	10,5	148	11,4	106	8,2	255	19,7
		465	58,6	E	4	0,6	655	319	48,7	74	11,3	86	13,1	51	7,8	125	19,1
214	Westerheim	1 610	1 117	G	47	2,1	2 187	1 226	56,1	181	8,3	258	11,8	135	6,2	387	17,7
		493	69,4	E	8	0,7	1 109	622	56,1	102	9,2	111	10,0	61	5,5	213	19,2
216	Wiedergeltingen	1 063	651	G	13	1,0	1 289	724	56,2	156	12,1	117	9,1	67	5,2	225	17,5
		412	61,2	E	2	0,3	649	356	54,9	82	12,6	65	10,0	31	4,8	115	17,7
217	Winterrieden	698	445	G	8	0,9	881	530	60,2	101	11,5	109	12,4	23	2,6	118	13,4
		253	63,8	E	5	1,1	439	270	61,5	56	12,8	46	10,5	11	2,5	56	12,8
218	Wolfertschwenden	1 483	972	G	23	1,2	1 921	1 061	55,2	185	9,6	319	16,6	106	5,5	250	13,0
		511	65,5	E	7	0,7	965	546	56,6	106	11,0	140	14,5	50	5,2	123	12,7
219	Woringen	1 422	926	G	37	2,0	1 815	895	49,3	290	16,0	292	16,1	122	6,7	216	11,9
		496	65,1	E	14	1,5	912	457	50,1	157	17,2	127	13,9	64	7,0	107	11,7
221	Kettershausen	1 408	866	G	29	1,7	1 703	1 054	61,9	130	7,6	197	11,6	78	4,6	244	14,3
		542	61,5	E	11	1,3	855	533	62,3	69	8,1	86	10,1	36	4,2	131	15,3
	Zusammen	105 618	65 752	G	2 431	1,8	129 063	71 676	55,5	14 734	11,4	14 837	11,5	8 256	6,4	19 560	15,2
		39 866	62,3	E	830	1,3	64 920	35 715	55,0	7 978	12,3	7 185	11,1	4 064	6,3	9 978	15,4

779 Landkreis Donau-Ries

111	Alerheim	1 254	894	G	44	2,5	1 744	745	42,7	541	31,0	110	6,3	83	4,8	265	15,2
		360	71,3	E	20	2,2	874	424	48,5	183	20,9	73	8,4	48	5,5	146	16,7
112	Amerdingen	681	473	G	22	2,3	924	545	59,0	81	8,8	81	8,8	40	4,3	177	19,2
		208	69,5	E	8	1,7	465	270	58,1	34	7,3	45	9,7	22	4,7	94	20,2
115	Asbach-Bäumenheim	3 076	1 997	G	70	1,8	3 922	1 772	45,2	756	19,3	234	6,0	275	7,0	885	22,6
		1 079	64,9	E	20	1,0	1 975	929	47,0	417	21,1	123	6,2	98	5,0	408	20,7

G = Gesamtstimmen. E = Erststimmen.

Regierungsbezirken, Kreisen und Gemeinden

Von den gültigen Stimmen entfielen auf											Schl. Nr.
davon											
FDP	DIE LINKE	ÖDP	REP	NPD	BP	BüSo	DIE FREIHEIT	FRAUENLISTE	DIE FRANKEN	PIRATEN	
Anzahl											
17	18	19	20	21	22	23	24	25	26	27	

Noch: Schwaben

											778
66	20	166	52	56	61	x	x	4	x	56	171
32	-	94	28	28	33	x	x	-	x	28	
550	182	675	75	127	269	x	x	35	x	252	173
234	87	359	39	64	132	x	x	-	x	123	
44	9	27	18	22	28	x	x	6	x	27	177
24	-	13	9	12	17	x	x	-	x	17	
63	14	38	29	47	51	x	x	5	x	35	180
40	-	18	17	24	35	x	x	-	x	16	
22	18	62	12	32	78	x	x	4	x	14	183
13	10	33	8	18	36	x	x	-	x	7	
33	6	29	5	23	32	x	x	3	x	10	184
21	-	14	3	11	18	x	x	-	x	8	
226	70	313	100	101	138	x	x	27	x	137	186
126	-	171	55	52	75	x	x	-	x	76	
62	22	56	12	14	50	x	x	6	x	21	187
27	11	30	4	8	23	x	x	-	x	11	
24	1	20	6	15	22	x	x	-	x	12	188
12	-	11	3	8	11	x	x	-	x	8	
47	7	44	40	14	57	x	x	4	x	21	190
26	4	20	22	8	30	x	x	-	x	11	
54	23	57	35	27	107	x	x	11	x	64	196
39	-	27	18	12	67	x	x	-	x	36	
36	18	75	15	16	43	x	x	6	x	27	199
19	7	40	10	7	23	x	x	-	x	12	
54	19	51	14	14	39	x	x	4	x	50	202
28	-	26	8	8	20	x	x	-	x	26	
210	120	230	59	50	160	x	x	20	x	129	203
116	58	126	29	26	84	x	x	-	x	69	
79	36	73	22	59	118	x	x	11	x	53	204
44	15	37	10	30	63	x	x	-	x	29	
33	5	111	15	10	27	x	x	4	x	26	205
20	-	71	7	5	18	x	x	-	x	13	
52	14	38	18	8	53	x	x	1	x	15	207
31	6	20	10	4	23	x	x	-	x	8	
50	19	52	22	2	58	x	x	12	x	40	209
23	9	30	11	1	31	x	x	-	x	20	
57	18	172	27	18	54	x	x	9	x	32	214
29	-	103	17	9	37	x	x	-	x	18	
52	11	49	17	22	23	x	x	5	x	46	216
26	4	28	9	12	11	x	x	-	x	25	
20	3	40	2	9	27	x	x	3	x	14	217
7	-	20	2	3	17	x	x	-	x	7	
52	11	74	12	21	31	x	x	4	x	45	218
25	-	39	6	12	17	x	x	-	x	24	
52	13	42	14	21	29	x	x	8	x	37	219
27	-	26	7	12	17	x	x	-	x	18	
37	14	43	22	34	67	x	x	4	x	23	221
22	-	25	12	16	40	x	x	-	x	16	
4 204	1 338	4 860	1 248	1 713	3 448	x	x	405	x	2 344	Zus.
2 214	397	2 617	670	888	1 907	x	x	-	x	1 285	
											779
40	32	52	9	10	14	x	x	78	x	30	111
19	15	32	4	5	10	x	x	47	x	14	
28	22	19	13	8	43	x	x	25	x	19	112
7	11	10	8	3	36	x	x	10	x	9	
94	414	32	38	53	95	x	x	110	x	49	115
41	191	19	20	26	45	x	x	38	x	28	

Noch: 1. Ergebnisse der Landtagswahl 2013 nach

Schl. Nr.	Gebiet	Stimm-berechtigte		Wähler	Art der Stimme	Ungültige Stimmen		Gültige Stimmen		Von den gültigen Stimmen entfielen auf									
		Nicht-wähler	Wahlbe-teiligung in %			Anzahl	%	Anzahl	%	CSU		SPD		FREIE WÄHLER		GRÜNE		Sonstige	
										Anzahl	%	Anzahl	%	Anzahl	%	Anzahl	%	Anzahl	%
Noch: Schwaben																			
779	Noch: Landkreis Donau-Ries																		
117	Auhausen	837	629	G	15	1,2	1 243	694	55,8	160	12,9	63	5,1	85	6,8	241	19,4		
		208	75,1	E	3	0,5	626	341	54,5	78	12,5	43	6,9	43	6,9	121	19,3		
126	Buchdorf	1 283	913	G	39	2,1	1 787	981	54,9	208	11,6	172	9,6	204	11,4	222	12,4		
		370	71,2	E	12	1,3	901	485	53,8	103	11,4	86	9,5	131	14,5	96	10,7		
129	Daiting	643	439	G	10	1,1	868	543	62,6	94	10,8	64	7,4	56	6,5	111	12,8		
		204	68,3	E	2	0,5	437	276	63,2	51	11,7	29	6,6	30	6,9	51	11,7		
130	Deiningen	1 453	824	G	18	1,1	1 630	767	47,1	354	21,7	157	9,6	101	6,2	251	15,4		
		629	56,7	E	4	0,5	820	393	47,9	161	19,6	88	10,7	49	6,0	129	15,7		
131	Donauwörth, GKSt	13 963	9 008	G	406	2,3	17 608	8 744	49,7	3 111	17,7	1 091	6,2	1 948	11,1	2 714	15,4		
		4 955	64,5	E	132	1,5	8 876	4 672	52,6	1 630	18,4	592	6,7	725	8,2	1 257	14,2		
136	Ederheim	881	596	G	16	1,3	1 176	547	46,5	290	24,7	68	5,8	63	5,4	208	17,7		
		285	67,7	E	6	1,0	590	272	46,1	135	22,9	45	7,6	29	4,9	109	18,5		
138	Ehingen a.Ries	658	490	G	27	2,8	953	622	65,3	92	9,7	68	7,1	47	4,9	124	13,0		
		168	74,5	E	10	2,0	480	310	64,6	38	7,9	34	7,1	22	4,6	76	15,8		
146	Forheim	465	343	G	5	0,7	681	438	64,3	85	12,5	35	5,1	21	3,1	102	15,0		
		122	73,8	E	3	0,9	340	214	62,9	38	11,2	24	7,1	10	2,9	54	15,9		
147	Fremdingen	1 632	1 179	G	52	2,2	2 306	1 526	66,2	317	13,7	130	5,6	78	3,4	255	11,1		
		453	72,2	E	19	1,6	1 160	750	64,7	147	12,7	83	7,2	37	3,2	143	12,3		
148	Fünfstetten	1 068	669	G	16	1,2	1 322	808	61,1	130	9,8	121	9,2	65	4,9	198	15,0		
		399	62,6	E	6	0,9	663	413	62,3	59	8,9	69	10,4	25	3,8	97	14,6		
149	Genderkingen	894	574	G	34	3,0	1 114	631	56,6	194	17,4	74	6,6	54	4,8	161	14,5		
		320	64,2	E	6	1,0	568	320	56,3	121	21,3	40	7,0	17	3,0	70	12,3		
154	Hainsfarth	1 178	751	G	43	2,9	1 459	832	57,0	242	16,6	73	5,0	72	4,9	240	16,4		
		427	63,8	E	12	1,6	739	415	56,2	108	14,6	50	6,8	34	4,6	132	17,9		
155	Harburg (Schwaben), St	4 455	2 927	G	103	1,8	5 751	2 791	48,5	1 103	19,2	769	13,4	409	7,1	679	11,8		
		1 528	65,7	E	31	1,1	2 896	1 342	46,3	499	17,2	581	20,1	143	4,9	331	11,4		
162	Hohenalltheim	481	318	G	2	0,3	634	286	45,1	119	18,8	52	8,2	68	10,7	109	17,2		
		163	66,1	E	-	-	318	144	45,3	54	17,0	33	10,4	29	9,1	58	18,2		
163	Holzheim	907	658	G	12	0,9	1 304	780	59,8	143	11,0	116	8,9	101	7,7	164	12,6		
		249	72,5	E	5	0,8	653	384	58,8	91	13,9	48	7,4	44	6,7	86	13,2		
167	Huisheim	1 289	906	G	42	2,3	1 770	1 061	59,9	271	15,3	131	7,4	73	4,1	234	13,2		
		383	70,3	E	11	1,2	895	536	59,9	120	13,4	81	9,1	34	3,8	124	13,9		
169	Kaisheim, M	2 991	1 962	G	81	2,1	3 843	1 910	49,7	657	17,1	288	7,5	393	10,2	595	15,5		
		1 029	65,6	E	27	1,4	1 935	993	51,3	347	17,9	161	8,3	154	8,0	280	14,5		
176	Maihingen	936	659	G	33	2,5	1 285	843	65,6	112	8,7	64	5,0	64	5,0	202	15,7		
		277	70,4	E	12	1,8	647	418	64,6	52	8,0	33	5,1	30	4,6	114	17,6		
177	Marktoffingen	1 025	713	G	25	1,8	1 401	955	68,2	154	11,0	91	6,5	57	4,1	144	10,3		
		312	69,6	E	9	1,3	704	476	67,6	64	9,1	60	8,5	28	4,0	76	10,8		
178	Marxheim	1 958	1 313	G	51	1,9	2 575	1 581	61,4	286	11,1	164	6,4	182	7,1	362	14,1		
		645	67,1	E	15	1,1	1 298	801	61,7	167	12,9	77	5,9	75	5,8	178	13,7		
180	Megesheim	667	472	G	24	2,5	920	628	68,3	110	12,0	57	6,2	36	3,9	89	9,7		
		195	70,8	E	9	1,9	463	314	67,8	53	11,4	34	7,3	16	3,5	46	9,9		
181	Mertingen	2 936	1 900	G	69	1,8	3 731	1 838	49,3	538	14,4	357	9,6	310	8,3	688	18,4		
		1 036	64,7	E	22	1,2	1 878	965	51,4	298	15,9	173	9,2	123	6,5	319	17,0		
184	Mönchsdeggingen	1 156	751	G	47	3,1	1 455	830	57,0	214	14,7	96	6,6	69	4,7	246	16,9		
		405	65,0	E	16	2,1	735	416	56,6	88	12,0	64	8,7	36	4,9	131	17,8		
185	Möttingen	1 922	1 202	G	21	0,9	2 383	1 271	53,3	421	17,7	157	6,6	131	5,5	403	16,9		
		720	62,5	E	6	0,5	1 196	660	55,2	168	14,0	97	8,1	67	5,6	204	17,1		
186	Monheim, St	3 841	2 375	G	141	3,0	4 609	2 579	56,0	694	15,1	316	6,9	311	6,7	709	15,4		
		1 466	61,8	E	39	1,6	2 336	1 319	56,5	365	15,6	167	7,1	147	6,3	338	14,5		
187	Münster	863	574	G	31	2,7	1 117	701	62,8	131	11,7	65	5,8	48	4,3	172	15,4		
		289	66,5	E	9	1,6	565	352	62,3	80	14,2	25	4,4	19	3,4	89	15,8		
188	Munningen	1 414	1 057	G	34	1,6	2 080	1 459	70,1	295	14,2	90	4,3	38	1,8	198	9,5		
		357	74,8	E	10	0,9	1 047	735	70,2	112	10,7	60	5,7	21	2,0	119	11,4		
192	Niederschönenfeld	1 019	681	G	31	2,3	1 331	670	50,3	215	16,2	97	7,3	124	9,3	225	16,9		
		338	66,8	E	3	0,4	678	334	49,3	143	21,1	43	6,3	45	6,6	113	16,7		

G = Gesamtstimmen. E = Erststimmen.

Regierungsbezirken, Kreisen und Gemeinden

Von den gültigen Stimmen entfielen auf											Schl. Nr.
davon											
FDP	DIE LINKE	ÖDP	REP	NPD	BP	BüSo	DIE FREIHEIT	FRAUENLISTE	DIE FRANKEN	PIRATEN	
Anzahl											
17	18	19	20	21	22	23	24	25	26	27	

Noch: Schwaben

779

51	35	45	14	34	7	x	x	44	x	11	117
25	15	25	7	20	7	x	x	16	x	6	
55	33	13	5	25	31	x	x	42	x	18	126
22	17	5	2	11	16	x	x	16	x	7	
10	20	12	6	18	23	x	x	18	x	4	129
6	8	5	2	9	14	x	x	6	x	1	
31	36	36	9	15	20	x	x	88	x	16	130
15	16	20	3	6	11	x	x	50	x	8	
660	548	327	111	199	219	x	x	407	x	243	131
294	248	180	46	95	110	x	x	153	x	131	
24	16	17	8	13	34	x	x	79	x	17	136
12	8	9	4	7	32	x	x	29	x	8	
10	17	29	-	1	18	x	x	40	x	9	138
8	7	19	-	1	14	x	x	22	x	5	
9	10	8	10	10	25	x	x	25	x	5	146
2	4	6	5	4	18	x	x	13	x	2	
25	32	26	16	17	58	x	x	68	x	13	147
14	12	15	8	9	45	x	x	33	x	7	
30	26	40	11	17	29	x	x	40	x	5	148
14	11	20	4	10	18	x	x	19	x	1	
32	31	18	3	15	25	x	x	26	x	11	149
14	14	8	2	8	9	x	x	8	x	7	
19	41	81	4	4	14	x	x	59	x	18	154
10	21	48	3	2	9	x	x	28	x	11	
96	135	83	18	55	88	x	x	145	x	59	155
43	60	44	8	26	47	x	x	70	x	33	
15	29	10	-	7	21	x	x	16	x	11	162
7	14	5	-	4	13	x	x	9	x	6	
22	23	14	13	7	52	x	x	20	x	13	163
11	9	9	6	5	31	x	x	10	x	5	
21	31	25	14	19	28	x	x	77	x	19	167
13	14	13	7	11	19	x	x	37	x	10	
60	136	62	26	81	70	x	x	101	x	59	169
19	59	36	13	44	35	x	x	43	x	31	
9	15	63	9	24	17	x	x	46	x	19	176
3	8	36	5	11	12	x	x	26	x	13	
19	31	17	6	17	6	x	x	45	x	3	177
9	17	9	3	12	3	x	x	21	x	2	
27	64	23	30	64	89	x	x	41	x	24	178
13	28	14	16	32	46	x	x	17	x	12	
12	9	11	4	3	15	x	x	28	x	7	180
4	5	7	3	1	7	x	x	16	x	3	
85	174	46	35	70	130	x	x	82	x	66	181
32	73	29	16	37	66	x	x	34	x	32	
22	49	32	20	13	39	x	x	46	x	25	184
10	25	18	10	7	28	x	x	21	x	12	
56	61	82	24	25	45	x	x	85	x	25	185
23	28	45	12	15	32	x	x	37	x	12	
98	126	105	40	41	77	x	x	163	x	59	186
40	62	52	22	20	49	x	x	62	x	31	
23	22	13	7	45	36	x	x	16	x	10	187
12	7	7	3	26	20	x	x	9	x	5	
21	16	31	3	6	20	x	x	89	x	12	188
10	7	21	1	2	16	x	x	56	x	6	
24	32	27	13	45	37	x	x	21	x	26	192
11	14	16	8	26	18	x	x	9	x	11	

Noch: 1. Ergebnisse der Landtagswahl 2013 nach

Schl. Nr.	Gebiet	Stimm-berechtigte		Wähler	Art der Stimme	Ungültige Stimmen		Gültige Stimmen		Von den gültigen Stimmen entfielen auf									
		Nicht-wähler	Wahlbe-teiligung in %			Anzahl	%	Anzahl	%	CSU		SPD		FREIE WÄHLER		GRÜNE		Sonstige	
										7	8	9	10	11	12	13	14	15	16
1	2	3	4	5	6	7	8	9	10	11	12	13	14	15	16				
Noch: Schwaben																			
779	Noch: Landkreis Donau-Ries																		
194	Nördlingen, GKSt	14 826	8 580	G	398	2,3	16 762	7 676	45,8	3 627	21,6	1 036	6,2	1 354	8,1	3 069	18,3		
		6 246	57,9	E	174	2,0	8 406	3 786	45,0	1 770	21,1	678	8,1	684	8,1	1 488	17,7		
196	Oberndorf a. Lech	1 877	1 304	G	41	1,6	2 567	1 350	52,6	415	16,2	165	6,4	233	9,1	404	15,7		
		573	69,5	E	10	0,8	1 294	685	52,9	246	19,0	81	6,3	95	7,3	187	14,5		
197	Oettingen i. Bay., St	3 927	2 431	G	78	1,6	4 784	2 336	48,8	1 083	22,6	292	6,1	314	6,6	759	15,9		
		1 496	61,9	E	25	1,0	2 406	1 086	45,1	560	23,3	188	7,8	157	6,5	415	17,2		
198	Otting	594	319	G	19	3,0	619	354	57,2	121	19,5	41	6,6	34	5,5	69	11,1		
		275	53,7	E	6	1,9	313	183	58,5	57	18,2	24	7,7	14	4,5	35	11,2		
201	Rain, St	6 350	4 063	G	162	2,0	7 964	4 307	54,1	1 522	19,1	696	8,7	440	5,5	999	12,5		
		2 287	64,0	E	26	0,6	4 037	2 047	50,7	1 055	26,1	329	8,1	143	3,5	463	11,5		
203	Reimlingen	1 027	754	G	22	1,5	1 486	807	54,3	199	13,4	76	5,1	100	6,7	304	20,5		
		273	73,4	E	11	1,5	743	403	54,2	95	12,8	48	6,5	52	7,0	145	19,5		
206	Rögling	532	359	G	18	2,5	700	427	61,0	122	17,4	35	5,0	33	4,7	83	11,9		
		173	67,5	E	4	1,1	355	211	59,4	64	18,0	21	5,9	20	5,6	39	11,0		
217	Tagmersheim	797	514	G	26	2,5	1 002	513	51,2	187	18,7	86	8,6	70	7,0	146	14,6		
		283	64,5	E	5	1,0	509	259	50,9	97	19,1	42	8,3	39	7,7	72	14,1		
218	Tapfheim	3 132	2 130	G	148	3,5	4 111	2 113	51,4	591	14,4	560	13,6	318	7,7	529	12,9		
		1 002	68,0	E	44	2,1	2 085	1 095	52,5	303	14,5	304	14,6	127	6,1	256	12,3		
224	Wallerstein, M	2 479	1 598	G	55	1,7	3 141	1 893	60,3	503	16,0	184	5,9	141	4,5	420	13,4		
		881	64,5	E	20	1,3	1 578	937	59,4	237	15,0	120	7,6	69	4,4	215	13,6		
226	Wechingen	1 111	766	G	30	2,0	1 502	778	51,8	316	21,0	78	5,2	87	5,8	243	16,2		
		345	68,9	E	14	1,8	752	393	52,3	127	16,9	53	7,0	46	6,1	133	17,7		
228	Wemding, St	4 388	2 780	G	95	1,7	5 465	2 766	50,6	893	16,3	304	5,6	236	4,3	1 266	23,2		
		1 608	63,4	E	36	1,3	2 744	1 409	51,3	422	15,4	171	6,2	100	3,6	642	23,4		
231	Wolferstadt	833	576	G	27	2,3	1 125	745	66,2	79	7,0	93	8,3	53	4,7	155	13,8		
		257	69,1	E	6	1,0	570	378	66,3	36	6,3	53	9,3	24	4,2	79	13,9		
	Zusammen	99 699	64 421	G	2 683	2,1	126 154	66 443	52,7	21 776	17,3	9 097	7,2	9 019	7,1	19 819	15,7		
		35 278	64,6	E	868	1,3	63 550	33 545	52,8	11 073	17,4	5 273	8,3	3 901	6,1	9 758	15,4		
780	Landkreis Oberallgäu																		
112	Altusried, M	7 931	5 461	G	151	1,4	10 771	5 188	48,2	1 021	9,5	2 043	19,0	1 098	10,2	1 421	13,2		
		2 470	68,9	E	55	1,0	5 406	2 610	48,3	501	9,3	1 080	20,0	566	10,5	649	12,0		
113	Balderschwang	144	99	G	5	2,5	193	146	75,6	9	4,7	15	7,8	8	4,1	15	7,8		
		45	68,8	E	3	3,0	96	71	74,0	5	5,2	8	8,3	4	4,2	8	8,3		
114	Betzigau	2 159	1 621	G	39	1,2	3 203	1 497	46,7	332	10,4	644	20,1	408	12,7	322	10,1		
		538	75,1	E	10	0,6	1 611	779	48,4	156	9,7	311	19,3	216	13,4	149	9,2		
115	Blaichach	4 249	2 718	G	104	1,9	5 332	2 262	42,4	864	16,2	641	12,0	949	17,8	616	11,6		
		1 531	64,0	E	37	1,4	2 681	1 178	43,9	483	18,0	365	13,6	328	12,2	327	12,2		
116	Bolsterlang	818	534	G	21	2,0	1 047	597	57,0	54	5,2	141	13,5	102	9,7	153	14,6		
		284	65,3	E	7	1,3	527	297	56,4	30	5,7	78	14,8	41	7,8	81	15,4		
117	Buchenberg, M	3 156	2 200	G	97	2,2	4 303	2 012	46,8	445	10,3	631	14,7	585	13,6	630	14,6		
		956	69,7	E	39	1,8	2 161	1 015	47,0	215	9,9	339	15,7	296	13,7	296	13,7		
118	Burgberg i. Allgäu	2 539	1 725	G	39	1,1	3 411	1 658	48,6	427	12,5	468	13,7	468	13,7	390	11,4		
		814	67,9	E	12	0,7	1 713	816	47,6	231	13,5	259	15,1	203	11,9	204	11,9		
119	Dietmannsried, M	6 169	4 226	G	110	1,3	8 342	4 362	52,3	808	9,7	1 453	17,4	710	8,5	1 009	12,1		
		1 943	68,5	E	35	0,8	4 191	2 169	51,8	397	9,5	791	18,9	349	8,3	485	11,6		
120	Durach	5 338	3 708	G	106	1,4	7 309	3 378	46,2	1 061	14,5	918	12,6	857	11,7	1 095	15,0		
		1 630	69,5	E	36	1,0	3 672	1 727	47,0	524	14,3	504	13,7	438	11,9	479	13,0		
121	Fischen i. Allgäu	2 358	1 647	G	69	2,1	3 225	1 877	58,2	247	7,7	464	14,4	294	9,1	343	10,6		
		711	69,8	E	24	1,5	1 623	927	57,1	138	8,5	254	15,7	132	8,1	172	10,6		
122	Haldenwang	2 960	2 092	G	70	1,7	4 114	2 023	49,2	376	9,1	631	15,3	397	9,6	687	16,7		
		868	70,7	E	16	0,8	2 076	1 019	49,1	177	8,5	362	17,4	194	9,3	324	15,6		
123	Bad Hindelang, M	3 818	2 695	G	65	1,2	5 325	2 705	50,8	710	13,3	743	14,0	613	11,5	554	10,4		
		1 123	70,6	E	15	0,6	2 680	1 285	47,9	476	17,8	393	14,7	255	9,5	271	10,1		
124	Immenstadt i. Allgäu, St	10 498	6 405	G	183	1,4	12 627	5 358	42,4	1 834	14,5	1 912	15,1	1 773	14,0	1 750	13,9		
		4 093	61,0	E	66	1,0	6 339	2 643	41,7	957	15,1	974	15,4	838	13,2	927	14,6		
125	Lauben	2 583	1 743	G	58	1,7	3 428	1 693	49,4	378	11,0	573	16,7	297	8,7	487	14,2		
		840	67,5	E	19	1,1	1 724	864	50,1	178	10,3	310	18,0	143	8,3	229	13,3		

G = Gesamtstimmen. E = Erststimmen.

Regierungsbezirken, Kreisen und Gemeinden

Von den gültigen Stimmen entfielen auf											Schl. Nr.
davon											
FDP	DIE LINKE	ÖDP	REP	NPD	BP	BüSo	DIE FREIHEIT	FRAUENLISTE	DIE FRANKEN	PIRATEN	
Anzahl											
17	18	19	20	21	22	23	24	25	26	27	

Noch: Schwaben

											779
472	512	325	96	139	247	x	x	1 060	x	218	194
221	237	189	42	70	180	x	x	426	x	123	
53	134	32	14	39	63	x	x	33	x	36	196
27	56	15	6	20	34	x	x	14	x	15	
124	124	143	42	30	66	x	x	154	x	76	197
65	64	83	24	16	43	x	x	79	x	41	
8	4	3	2	-	10	x	x	39	x	3	198
4	2	1	1	-	7	x	x	18	x	2	
157	163	104	64	112	204	x	x	105	x	90	201
58	70	57	28	62	96	x	x	43	x	49	
44	45	39	8	13	34	x	x	92	x	29	203
19	24	18	4	6	19	x	x	39	x	16	
12	11	7	2	6	15	x	x	20	x	10	206
5	6	2	2	3	8	x	x	8	x	5	
9	20	37	6	13	27	x	x	27	x	7	217
3	9	19	1	9	14	x	x	14	x	3	
105	103	41	39	51	74	x	x	77	x	39	218
44	48	22	16	24	44	x	x	38	x	20	
45	90	59	18	13	67	x	x	95	x	33	224
22	46	33	8	9	43	x	x	37	x	17	
32	29	46	12	18	14	x	x	76	x	16	226
17	14	28	6	9	8	x	x	42	x	9	
98	127	107	19	39	73	x	x	718	x	85	228
43	61	65	8	21	44	x	x	359	x	41	
14	20	28	-	14	17	x	x	58	x	4	231
5	11	14	-	6	8	x	x	32	x	3	
2 901	3 648	2 370	841	1 448	2 336	x	x	4 724	x	1 551	Zus.
1 296	1 676	1 328	397	750	1 384	x	x	2 114	x	813	

780

354	177	266	187	95	116	x	x	46	x	180	112
137	86	146	84	52	53	x	x	-	x	91	
4	-	8	1	-	2	x	x	-	x	-	113
3	-	3	1	-	1	x	x	-	x	-	
116	33	62	29	9	43	x	x	13	x	17	114
46	17	42	14	5	16	x	x	-	x	9	
128	79	53	50	34	161	x	x	12	x	99	115
69	39	24	30	19	92	x	x	-	x	54	
51	10	14	4	8	55	x	x	3	x	8	116
22	7	7	2	4	33	x	x	-	x	6	
239	34	129	60	5	87	x	x	24	x	52	117
106	16	76	28	3	36	x	x	-	x	31	
115	48	41	22	23	93	x	x	7	x	41	118
66	24	18	12	11	52	x	x	-	x	21	
279	139	177	126	69	106	x	x	28	x	85	119
115	69	102	62	33	55	x	x	-	x	49	
461	133	131	148	31	79	x	x	46	x	66	120
173	73	76	76	16	37	x	x	-	x	28	
113	23	58	25	21	65	x	x	6	x	32	121
59	12	22	16	12	34	x	x	-	x	17	
212	71	164	89	19	52	x	x	28	x	52	122
98	38	97	35	11	21	x	x	-	x	24	
157	46	72	39	17	165	x	x	12	x	46	123
82	19	33	22	7	85	x	x	-	x	23	
388	244	247	130	169	303	x	x	49	x	220	124
225	130	120	61	93	186	x	x	-	x	112	
144	72	85	57	17	51	x	x	17	x	44	125
62	34	53	27	9	22	x	x	-	x	22	

Noch: 1. Ergebnisse der Landtagswahl 2013 nach

Schl. Nr.	Gebiet	Stimm-berechtigte		Wähler	Art der Stimme	Ungültige Stimmen		Gültige Stimmen		Von den gültigen Stimmen entfielen auf									
		Nicht-wähler	Wahlbe-teiligung in %			Anzahl	%	Anzahl	%	CSU		SPD		FREIE WÄHLER		GRÜNE		Sonstige	
										Anzahl	%	Anzahl	%	Anzahl	%	Anzahl	%	Anzahl	%
Noch: Schwaben																			
780 Noch: Landkreis Oberallgäu																			
127	Missen-Wilhams	1 109	763	G	29	1,9	1 497	586	39,1	113	7,5	317	21,2	133	8,9	348	23,2		
		346	68,8	E	7	0,9	756	291	38,5	50	6,6	198	26,2	80	10,6	137	18,1		
128	Oy-Mittelberg	3 533	2 492	G	47	0,9	4 936	2 443	49,5	398	8,1	863	17,5	579	11,7	653	13,2		
		1 041	70,5	E	13	0,5	2 479	1 293	52,2	205	8,3	362	14,6	297	12,0	322	13,0		
131	Obermaiselstein	748	528	G	18	1,7	1 038	682	65,7	45	4,3	98	9,4	78	7,5	135	13,0		
		220	70,6	E	7	1,3	521	325	62,4	26	5,0	60	11,5	32	6,1	78	15,0		
132	Oberstaufen, M	5 584	3 559	G	108	1,5	7 010	4 094	58,4	629	9,0	1 102	15,7	535	7,6	650	9,3		
		2 025	63,7	E	41	1,2	3 518	2 119	60,2	325	9,2	527	15,0	251	7,1	296	8,4		
133	Oberstdorf, M	7 352	4 764	G	158	1,7	9 370	5 281	56,4	946	10,1	1 182	12,6	860	9,2	1 101	11,8		
		2 588	64,8	E	60	1,3	4 704	2 595	55,2	513	10,9	641	13,6	381	8,1	574	12,2		
134	Ofterschwang	1 531	1 008	G	19	0,9	1 997	1 022	51,2	179	9,0	253	12,7	256	12,8	287	14,4		
		523	65,8	E	5	0,5	1 003	503	50,1	103	10,3	140	14,0	106	10,6	151	15,1		
137	Rettenberg	3 286	2 318	G	61	1,3	4 575	2 246	49,1	387	8,5	727	15,9	612	13,4	603	13,2		
		968	70,5	E	23	1,0	2 295	1 075	46,8	199	8,7	413	18,0	283	12,3	325	14,2		
139	Sonthofen, St	16 701	9 957	G	324	1,6	19 590	9 104	46,5	2 928	14,9	2 483	12,7	2 431	12,4	2 644	13,5		
		6 744	59,6	E	130	1,3	9 827	4 413	44,9	1 630	16,6	1 348	13,7	1 074	10,9	1 362	13,9		
140	Sulzberg, M	3 727	2 688	G	83	1,5	5 293	2 639	49,9	400	7,6	781	14,8	699	13,2	774	14,6		
		1 039	72,1	E	33	1,2	2 655	1 399	52,7	204	7,7	415	15,6	306	11,5	331	12,5		
143	Waltenhofen	6 864	4 757	G	138	1,5	9 376	4 479	47,8	1 174	12,5	1 271	13,6	1 177	12,6	1 275	13,6		
		2 107	69,3	E	37	0,8	4 720	2 275	48,2	551	11,7	684	14,5	633	13,4	577	12,2		
144	Weitnau, M	4 010	2 655	G	111	2,1	5 199	2 492	47,9	508	9,8	936	18,0	446	8,6	817	15,7		
		1 355	66,2	E	36	1,4	2 619	1 254	47,9	247	9,4	527	20,1	234	8,9	357	13,6		
145	Wertach, M	1 881	1 324	G	44	1,7	2 604	1 286	49,4	198	7,6	705	27,1	187	7,2	228	8,8		
		557	70,4	E	19	1,4	1 305	738	56,6	108	8,3	241	18,5	110	8,4	108	8,3		
146	Wiggensbach, M	3 737	2 580	G	80	1,6	5 080	2 525	49,7	511	10,1	793	15,6	574	11,3	677	13,3		
		1 157	69,0	E	28	1,1	2 552	1 225	48,0	253	9,9	464	18,2	281	11,0	329	12,9		
147	Wildpoldsried	1 936	1 463	G	45	1,5	2 881	1 511	52,4	308	10,7	443	15,4	305	10,6	314	10,9		
		473	75,6	E	15	1,0	1 448	723	49,9	153	10,6	258	17,8	158	10,9	156	10,8		
	Zusammen	116 719	77 730	G	2 382	1,5	153 076	75 146	49,1	17 290	11,3	23 231	15,2	17 431	11,4	19 978	13,1		
		38 989	66,6	E	828	1,1	76 902	37 628	48,9	9 035	11,7	12 306	16,0	8 229	10,7	9 704	12,6		
	Landkreise zusammen	1 048 968	658 630	G	22 876	1,7	1 294 302	661 983	51,1	204 924	15,8	131 855	10,2	103 958	8,0	191 582	14,8		
		390 338	62,8	E	7 424	1,1	651 187	330 228	50,7	103 133	15,8	69 667	10,7	50 726	7,8	97 433	15,0		

G = Gesamtstimmen. E = Erststimmen.

Regierungsbezirken, Kreisen und Gemeinden

Von den gültigen Stimmen entfielen auf											Schl. Nr.
davon											
FDP	DIE LINKE	ÖDP	REP	NPD	BP	BüSo	DIE FREIHEIT	FRAUENLISTE	DIE FRANKEN	PIRATEN	
Anzahl											
17	18	19	20	21	22	23	24	25	26	27	

Noch: Schwaben

											780
36	22	194	9	27	39	x	x	4	x	17	127
18	11	57	5	14	21	x	x	-	x	11	
146	67	151	70	30	90	x	x	12	x	87	128
58	30	96	37	14	42	x	x	-	x	45	
51	12	10	11	-	38	x	x	2	x	11	131
30	6	3	9	-	23	x	x	-	x	7	
254	75	86	34	28	97	x	x	20	x	56	132
120	33	35	16	14	50	x	x	-	x	28	
466	120	124	67	33	143	x	x	25	x	123	133
256	60	60	41	18	73	x	x	-	x	66	
90	23	41	33	22	45	x	x	7	x	26	134
51	12	24	14	12	24	x	x	-	x	14	
127	31	101	52	36	177	x	x	12	x	67	137
65	14	44	25	23	118	x	x	-	x	36	
654	350	309	238	136	528	x	x	63	x	366	139
361	176	160	120	71	282	x	x	-	x	192	
323	71	123	59	35	86	x	x	28	x	49	140
99	41	74	31	17	47	x	x	-	x	22	
353	110	199	251	48	134	x	x	47	x	133	143
146	61	121	94	26	64	x	x	-	x	65	
165	109	258	60	31	92	x	x	23	x	79	144
71	57	98	30	16	42	x	x	-	x	43	
67	24	32	28	9	44	x	x	8	x	16	145
28	12	19	17	5	20	x	x	-	x	7	
250	66	122	81	24	51	x	x	20	x	63	146
117	32	72	40	11	27	x	x	-	x	30	
95	25	48	26	14	68	x	x	9	x	29	147
46	11	29	14	7	33	x	x	-	x	16	
5 838	2 214	3 305	1 986	990	3 010	x	x	571	x	2 064	Zus.
2 729	1 120	1 711	963	523	1 589	x	x	-	x	1 069	
42 750	25 359	29 169	15 132	13 580	34 257	x	x	8 893	x	22 442	Lkr
22 332	12 203	15 632	7 900	6 953	18 429	x	x	2 114	x	11 870	

2. Ergebnisse der Landtagswahl 2013 in München,

Schl. Nr.	Gebiet	Stimm-berechtigte		Wähler	Art der Stimme	Ungültige Stimmen		Gültige Stimmen		Von den gültigen Stimmen entfielen auf									
		Nicht-wähler	Wahlbe-teiligung in %			Anzahl	%	Anzahl	%	CSU		SPD		FREIE WÄHLER		GRÜNE		Sonstige	
										Anzahl	%	Anzahl	%	Anzahl	%	Anzahl	%	Anzahl	%
		1	2	3		4	5	6	7	8	9	10	11	12	13	14	15	16	
162 Kreisfreie Stadt München																			
001	Altstadt-Lehel	13 310	8 601	G	194	1,1	17 004	6 112	35,9	4 834	28,4	608	3,6	2 605	15,3	2 845	16,7		
		4 709	64,6	E	104	1,2	8 496	3 039	35,8	2 176	25,6	340	4,0	1 455	17,1	1 486	17,5		
002	Ludwigsvorstadt-Isarvorstadt ..	31 392	19 937	G	402	1,0	39 418	9 967	25,3	13 780	35,0	1 538	3,9	8 189	20,8	5 944	15,1		
		11 455	63,5	E	174	0,9	19 728	4 970	25,2	6 083	30,8	905	4,6	4 625	23,4	3 145	15,9		
003	Maxvorstadt	34 521	21 892	G	384	0,9	43 380	13 412	30,9	14 175	32,7	1 700	3,9	6 988	16,1	7 105	16,4		
		12 629	63,4	E	186	0,8	21 703	6 713	30,9	6 408	29,5	949	4,4	3 864	17,8	3 769	17,4		
004	Schwabing-West	44 392	28 656	G	621	1,1	56 670	17 269	30,5	20 277	35,8	2 159	3,8	8 355	14,7	8 610	15,2		
		15 736	64,6	E	335	1,2	28 317	8 852	31,3	9 573	33,8	1 193	4,2	4 262	15,1	4 437	15,7		
005	Au-Haidhausen	38 741	25 260	G	678	1,3	49 810	12 903	25,9	17 117	34,4	1 961	3,9	10 126	20,3	7 703	15,5		
		13 481	65,2	E	317	1,3	24 926	6 474	26,0	7 898	31,7	1 039	4,2	5 473	22,0	4 042	16,2		
006	Sendling	25 149	16 270	G	443	1,4	32 087	8 900	27,7	11 362	35,4	1 738	5,4	5 501	17,1	4 586	14,3		
		8 879	64,7	E	221	1,4	16 043	4 385	27,3	5 245	32,7	1 107	6,9	2 894	18,0	2 412	15,0		
007	Sendling-Westpark	34 733	21 509	G	539	1,3	42 427	15 536	36,6	14 162	33,4	1 864	4,4	4 853	11,4	6 012	14,2		
		13 224	61,9	E	271	1,3	21 224	7 763	36,6	6 714	31,6	995	4,7	2 525	11,9	3 227	15,2		
008	Schwanthalerhöhe	16 203	9 969	G	216	1,1	19 715	4 689	23,8	7 537	38,2	639	3,2	3 754	19,0	3 096	15,7		
		6 234	61,5	E	91	0,9	9 877	2 320	23,5	3 565	36,1	348	3,5	1 975	20,0	1 669	16,9		
009	Neuhausen-Nymphenburg	62 122	40 328	G	969	1,2	79 660	25 982	32,6	26 888	33,8	3 193	4,0	11 464	14,4	12 133	15,2		
		21 794	64,9	E	508	1,3	39 811	13 036	32,7	12 748	32,0	1 764	4,4	5 928	14,9	6 335	15,9		
010	Moosach	30 430	18 149	G	451	1,2	35 835	13 816	38,6	12 739	35,5	1 524	4,3	2 862	8,0	4 894	13,7		
		12 481	59,6	E	213	1,2	17 929	6 773	37,8	6 338	35,4	825	4,6	1 446	8,1	2 547	14,2		
011	Milbertshofen-Am Hart	36 964	19 331	G	546	1,4	38 109	13 686	35,9	13 648	35,8	1 710	4,5	3 335	8,8	5 730	15,0		
		17 633	52,3	E	281	1,5	19 048	6 912	36,3	6 456	33,9	959	5,0	1 676	8,8	3 045	16,0		
012	Schwabing-Freimann	43 897	27 021	G	602	1,1	53 407	18 981	35,5	17 122	32,1	2 379	4,5	6 449	12,1	8 476	15,9		
		16 876	61,6	E	313	1,2	26 691	9 439	35,4	7 791	29,2	1 340	5,0	3 618	13,6	4 503	16,9		
013	Bogenhausen	54 380	35 601	G	899	1,3	70 266	29 833	42,5	19 911	28,3	2 906	4,1	6 971	9,9	10 645	15,1		
		18 779	65,5	E	442	1,2	35 144	15 103	43,0	9 319	26,5	1 475	4,2	3 735	10,6	5 512	15,7		
014	Berg am Laim	25 422	14 804	G	459	1,6	29 139	11 006	37,8	9 401	32,3	1 295	4,4	2 875	9,9	4 562	15,7		
		10 618	58,2	E	239	1,6	14 560	5 477	37,6	4 378	30,1	700	4,8	1 520	10,4	2 485	17,1		
015	Trudering-Riem	41 396	27 377	G	624	1,1	54 105	24 478	45,2	15 147	28,0	2 651	4,9	4 820	8,9	7 009	13,0		
		14 019	66,1	E	314	1,1	27 056	12 427	45,9	7 177	26,5	1 451	5,4	2 404	8,9	3 597	13,3		
016	Ramersdorf-Perlach	61 480	35 923	G	1 058	1,5	70 763	28 670	40,5	23 431	33,1	3 609	5,1	5 550	7,8	9 503	13,4		
		25 557	58,4	E	544	1,5	35 366	14 395	40,7	11 234	31,8	2 003	5,7	2 718	7,7	5 016	14,2		
017	Obergiesing	30 607	18 017	G	387	1,1	35 642	11 162	31,3	12 342	34,6	2 091	5,9	4 816	13,5	5 231	14,7		
		12 590	58,9	E	201	1,1	17 813	5 506	30,9	5 629	31,6	1 364	7,7	2 548	14,3	2 766	15,5		
018	Untergiesing-Harlaching	34 450	22 095	G	577	1,3	43 605	15 020	34,4	13 195	30,3	2 543	5,8	6 280	14,4	6 567	15,1		
		12 355	64,1	E	334	1,5	21 759	7 445	34,2	5 982	27,5	1 647	7,6	3 290	15,1	3 395	15,6		
019	Thalkirchen-Obersendling-Forstenried-Fürstenried-Solln	58 020	37 524	G	948	1,3	74 078	30 444	41,1	21 767	29,4	4 184	5,6	7 235	9,8	10 448	14,1		
		20 496	64,7	E	491	1,3	37 017	15 065	40,7	10 116	27,3	2 599	7,0	3 717	10,0	5 520	14,9		
020	Hadern	30 732	19 779	G	559	1,4	38 962	16 847	43,2	12 006	30,8	1 681	4,3	3 260	8,4	5 168	13,3		
		10 953	64,4	E	268	1,4	19 500	8 513	43,7	5 669	29,1	877	4,5	1 710	8,8	2 731	14,0		
021	Pasing-Obermenzing	46 205	31 409	G	771	1,2	62 027	24 500	39,5	18 365	29,6	2 973	4,8	7 538	12,2	8 651	13,9		
		14 796	68,0	E	405	1,3	30 991	12 243	39,5	8 583	27,7	1 772	5,7	3 945	12,7	4 448	14,4		
022	Aubing-Lochhausen-Langwied	26 490	16 812	G	507	1,5	33 108	15 122	45,7	9 445	28,5	1 518	4,6	2 721	8,2	4 302	13,0		
		9 678	63,5	E	251	1,5	16 558	7 532	45,5	4 380	26,5	871	5,3	1 473	8,9	2 302	13,9		
023	Allach-Untermenzing	20 241	13 585	G	333	1,2	26 834	12 717	47,4	7 103	26,5	1 304	4,9	2 425	9,0	3 285	12,2		
		6 656	67,1	E	177	1,3	13 405	6 340	47,3	3 259	24,3	758	5,7	1 297	9,7	1 751	13,1		
024	Feldmoching-Hasenberg	33 265	18 757	G	482	1,3	37 018	16 668	45,0	11 523	31,1	1 762	4,8	2 279	6,2	4 786	12,9		
		14 508	56,4	E	242	1,3	18 506	8 272	44,7	5 569	30,1	957	5,2	1 178	6,4	2 530	13,7		
025	Laim	35 099	21 669	G	672	1,6	42 657	15 262	35,8	14 386	33,7	2 021	4,7	5 002	11,7	5 986	14,0		
		13 430	61,7	E	375	1,7	21 289	7 571	35,6	6 756	31,7	1 116	5,2	2 644	12,4	3 202	15,0		
	Zusammen	909 641	570 275	G	14 321	1,3	1 125 726	412 982	36,7	361 663	32,1	51 551	4,6	136 253	12,1	163 277	14,5		
		339 366	62,7	E	7 297	1,3	562 757	206 565	36,7	169 046	30,0	29 354	5,2	71 920	12,8	85 872	15,3		
564 Kreisfreie Stadt Nürnberg																			
001	Altstadt, St. Lorenz	3 243	1 692	G	45	1,3	3 339	1 132	33,9	847	25,4	167	5,0	499	14,9	694	20,8		
		1 551	52,2	E	20	1,2	1 672	537	32,1	456	27,3	93	5,6	244	14,6	342	20,5		
002	Marienvorstadt	858	482	G	14	1,5	949	350	36,9	252	26,6	25	2,6	143	15,1	179	18,9		
		376	56,2	E	7	1,5	474	173	36,5	132	27,8	13	2,7	64	13,5	92	19,4		
003	Tafelhof	532	245	G	12	2,5	477	133	27,9	156	32,7	16	3,4	76	15,9	96	20,1		
		287	46,1	E	9	3,7	235	63	26,8	84	35,7	8	3,4	38	16,2	42	17,9		

G = Gesamtstimmen. E = Erststimmen.

Nürnberg, Würzburg und Augsburg nach Stadtbezirken

Von den gültigen Stimmen entfielen auf											Schl. Nr.
davon											
FDP	DIE LINKE	ÖDP	REP	NPD	BP	BüSo	DIE FREIHEIT	FRAUENLISTE	DIE FRANKEN	PIRATEN	
Anzahl											
17	18	19	20	21	22	23	24	25	26	27	
											162
1 719	296	260	39	x	164	3	33	x	x	331	001
890	150	154	24	x	97	-	-	x	x	171	
2 707	1 013	579	78	x	398	9	82	x	x	1 078	002
1 388	519	344	44	x	241	-	17	x	x	592	
3 547	963	793	87	x	406	10	76	x	x	1 223	003
1 850	480	487	46	x	240	-	-	x	x	666	
3 934	1 224	1 195	238	x	609	11	77	x	x	1 322	004
1 900	656	651	146	x	343	-	-	x	x	741	
3 135	1 546	801	120	x	584	14	189	x	x	1 314	005
1 579	866	378	67	x	329	-	127	x	x	696	
1 399	1 094	502	169	x	534	6	56	x	x	826	006
722	590	232	102	x	315	-	-	x	x	451	
1 908	1 011	768	205	x	863	9	178	x	x	1 070	007
952	549	417	109	x	522	-	98	x	x	580	
894	749	380	76	x	319	10	80	x	x	588	008
447	394	218	39	x	205	-	48	x	x	318	
4 982	2 005	1 691	474	x	1 115	29	144	x	x	1 693	009
2 445	1 081	919	290	x	656	-	-	x	x	944	
1 394	839	646	306	x	824	12	75	x	x	798	010
693	454	329	168	x	483	-	-	x	x	420	
1 517	1 040	767	377	x	726	24	74	x	x	1 205	011
735	552	446	235	x	423	-	-	x	x	654	
4 140	1 063	932	208	x	671	10	97	x	x	1 355	012
2 136	558	571	113	x	392	-	-	x	x	733	
5 498	1 126	1 293	333	x	890	14	310	x	x	1 181	013
2 743	611	637	178	x	502	-	206	x	x	635	
1 358	781	458	232	x	801	11	158	x	x	763	014
732	446	226	115	x	470	-	92	x	x	404	
2 907	895	962	338	x	834	16	83	x	x	974	015
1 384	493	489	208	x	484	-	-	x	x	539	
2 602	1 815	1 120	754	x	1 557	25	139	x	x	1 491	016
1 266	1 017	555	454	x	904	-	-	x	x	820	
1 347	1 106	491	320	x	850	11	73	x	x	1 033	017
684	627	226	181	x	491	-	-	x	x	557	
2 664	1 156	684	260	x	746	13	70	x	x	974	018
1 323	650	315	156	x	423	-	-	x	x	528	
4 497	1 425	1 063	432	x	1 303	21	235	x	x	1 472	019
2 270	803	520	249	x	780	-	83	x	x	815	
1 884	759	594	216	x	758	8	173	x	x	776	020
894	405	323	110	x	484	-	93	x	x	422	
3 525	1 197	1 426	289	x	923	17	81	x	x	1 193	021
1 667	656	797	167	x	531	-	-	x	x	630	
1 173	711	546	287	x	821	15	62	x	x	687	022
586	391	299	159	x	474	-	-	x	x	393	
1 180	375	446	151	x	584	4	48	x	x	497	023
579	220	243	84	x	353	-	-	x	x	272	
1 263	847	575	422	x	920	11	50	x	x	698	024
630	466	280	235	x	538	-	-	x	x	381	
1 628	1 201	767	306	x	930	23	84	x	x	1 047	025
815	675	398	184	x	561	-	-	x	x	569	
62 802	26 237	19 739	6 717	x	19 130	336	2 727	x	x	25 589	Zus.
31 310	14 309	10 454	3 863	x	11 241	-	764	x	x	13 931	
											564
180	217	38	17	47	44	x	x	x	20	131	001
93	105	15	8	26	27	x	x	x	-	68	
35	50	18	3	9	8	x	x	x	17	39	002
18	24	9	2	5	5	x	x	x	9	20	
13	42	6	3	6	7	x	x	x	6	13	003
7	18	3	1	2	6	x	x	x	-	5	

Noch: 2. Ergebnisse der Landtagswahl 2013 in München,

Schl. Nr.	Gebiet	Stimm-berechtigte		Wähler	Art der Stimme	Ungültige Stimmen		Gültige Stimmen		Von den gültigen Stimmen entfielen auf								
		Nicht-wähler	Wahlbe-teiligung in %			Anzahl	%	Anzahl	%	CSU		SPD		FREIE WÄHLER		GRÜNE		Sonstige
				1						2	3	4	5	6	7	8	9	10
564 Noch: Kreisfreie Stadt Nürnberg																		
004	Gostenhof	4 220	2 067	G	59	1,4	4 075	731	17,9	1 223	30,0	132	3,2	905	22,2	1 084	26,6	
		2 153	49,0	E	28	1,4	2 039	354	17,4	660	32,4	72	3,5	436	21,4	517	25,4	
005	Himpfelshof	3 994	2 634	G	71	1,4	5 184	1 412	27,2	1 501	29,0	216	4,2	1 086	20,9	969	18,7	
		1 360	65,9	E	38	1,4	2 589	676	26,1	807	31,2	115	4,4	526	20,3	465	18,0	
006	Altstadt (St. Sebald)	6 625	4 136	G	104	1,3	8 167	2 719	33,3	2 343	28,7	372	4,6	1 231	15,1	1 502	18,4	
		2 489	62,4	E	62	1,5	4 073	1 295	31,8	1 232	30,2	205	5,0	612	15,0	729	17,9	
007	St. Johannes	5 918	3 726	G	117	1,6	7 335	2 236	30,5	2 305	31,4	282	3,8	1 229	16,8	1 283	17,5	
		2 192	63,0	E	55	1,5	3 671	1 081	29,4	1 243	33,9	155	4,2	564	15,4	628	17,1	
008	Pirckheimerstraße	5 296	3 168	G	72	1,1	6 264	1 955	31,2	1 856	29,6	278	4,4	1 000	16,0	1 175	18,8	
		2 128	59,8	E	40	1,3	3 128	922	29,5	1 008	32,2	155	5,0	481	15,4	562	18,0	
009	Wöhrd	6 848	3 911	G	133	1,7	7 689	2 562	33,3	2 392	31,1	309	4,0	990	12,9	1 436	18,7	
		2 937	57,1	E	76	1,9	3 835	1 249	32,6	1 248	32,5	146	3,8	464	12,1	728	19,0	
010	Ludwigsfeld	6 382	3 210	G	111	1,7	6 308	2 088	33,1	2 057	32,6	197	3,1	586	9,3	1 380	21,9	
		3 172	50,3	E	65	2,0	3 144	1 036	33,0	1 047	33,3	102	3,2	273	8,7	686	21,8	
011	Glockenhof	10 423	5 281	G	148	1,4	10 413	3 109	29,9	3 454	33,2	396	3,8	1 376	13,2	2 078	20,0	
		5 142	50,7	E	93	1,8	5 187	1 511	29,1	1 792	34,5	193	3,7	635	12,2	1 056	20,4	
012	Guntherstraße	2 679	1 762	G	47	1,3	3 477	1 254	36,1	989	28,4	125	3,6	509	14,6	600	17,3	
		917	65,8	E	26	1,5	1 736	626	36,1	516	29,7	65	3,7	225	13,0	304	17,5	
013	Galgenhof	10 319	5 073	G	202	2,0	9 937	2 822	28,4	3 351	33,7	325	3,3	1 320	13,3	2 119	21,3	
		5 246	49,2	E	114	2,2	4 955	1 487	30,0	1 717	34,7	165	3,3	622	12,6	964	19,5	
014	Hummelstein	6 791	3 670	G	153	2,1	7 175	2 410	33,6	2 525	35,2	248	3,5	620	8,6	1 372	19,1	
		3 121	54,0	E	76	2,1	3 584	1 248	34,8	1 302	36,3	122	3,4	279	7,8	633	17,7	
015	Gugelstraße	4 010	1 758	G	59	1,7	3 457	1 052	30,4	1 126	32,6	117	3,4	310	9,0	852	24,6	
		2 252	43,8	E	32	1,8	1 726	559	32,4	581	33,7	52	3,0	137	7,9	397	23,0	
016	Steinbühl	6 575	2 712	G	92	1,7	5 332	1 865	35,0	1 700	31,9	170	3,2	404	7,6	1 193	22,4	
		3 863	41,2	E	49	1,8	2 663	962	36,1	863	32,4	80	3,0	189	7,1	569	21,4	
017	Gibitzenhof	2 891	1 194	G	57	2,4	2 331	890	38,2	781	33,5	71	3,0	120	5,1	469	20,1	
		1 697	41,3	E	23	1,9	1 171	466	39,8	388	33,1	29	2,5	62	5,3	226	19,3	
019	Schweinau	2 552	996	G	66	3,3	1 926	883	45,8	521	27,1	48	2,5	107	5,6	367	19,1	
		1 556	39,0	E	42	4,2	954	452	47,4	257	26,9	25	2,6	49	5,1	171	17,9	
020	St. Leonhard	7 362	3 299	G	189	2,9	6 409	2 585	40,3	1 924	30,0	193	3,0	487	7,6	1 220	19,0	
		4 063	44,8	E	105	3,2	3 194	1 344	42,1	968	30,3	90	2,8	231	7,2	561	17,6	
021	Sündersbühl	3 126	1 276	G	83	3,3	2 469	953	38,6	746	30,2	84	3,4	153	6,2	533	21,6	
		1 850	40,8	E	42	3,3	1 234	498	40,4	373	30,2	39	3,2	71	5,8	253	20,5	
022	Bärenschanze	4 527	2 196	G	74	1,7	4 318	1 031	23,9	1 343	31,1	152	3,5	863	20,0	929	21,5	
		2 331	48,5	E	36	1,6	2 160	497	23,0	717	33,2	82	3,8	420	19,4	444	20,6	
023	Sandberg	7 232	3 912	G	179	2,3	7 644	2 262	29,6	2 512	32,9	266	3,5	1 066	13,9	1 538	20,1	
		3 320	54,1	E	110	2,8	3 802	1 080	28,4	1 343	35,3	150	3,9	488	12,8	741	19,5	
024	Bielingplatz	3 657	2 341	G	66	1,4	4 616	1 438	31,2	1 423	30,8	195	4,2	764	16,6	796	17,2	
		1 316	64,0	E	39	1,7	2 302	669	29,1	768	33,4	109	4,7	359	15,6	397	17,2	
025	Uhlandstraße	7 054	3 999	G	141	1,8	7 854	2 239	28,5	2 453	31,2	406	5,2	1 394	17,7	1 362	17,3	
		3 055	56,7	E	84	2,1	3 914	1 074	27,4	1 325	33,9	229	5,9	640	16,4	646	16,5	
026	Maxfeld	6 961	4 219	G	125	1,5	8 312	2 846	34,2	2 412	29,0	398	4,8	1 135	13,7	1 521	18,3	
		2 742	60,6	E	70	1,7	4 149	1 366	32,9	1 295	31,2	228	5,5	543	13,1	717	17,3	
027	Veilhof	7 863	4 587	G	138	1,5	9 036	2 760	30,5	2 954	32,7	262	2,9	1 298	14,4	1 762	19,5	
		3 276	58,3	E	80	1,7	4 507	1 332	29,6	1 561	34,6	136	3,0	594	13,2	884	19,6	
028	Tullnau	2 459	1 273	G	41	1,6	2 505	864	34,5	741	29,6	89	3,6	269	10,7	542	21,6	
		1 186	51,8	E	23	1,8	1 250	424	33,9	380	30,4	45	3,6	128	10,2	273	21,8	
029	Gleißhammer	4 503	2 771	G	65	1,2	5 477	2 020	36,9	1 708	31,2	169	3,1	642	11,7	938	17,1	
		1 732	61,5	E	38	1,4	2 733	1 008	36,9	868	31,8	86	3,1	304	11,1	467	17,1	
030	Dutzendteich	678	359	G	10	1,4	707	224	31,7	193	27,3	27	3,8	103	14,6	160	22,6	
		319	52,9	E	6	1,7	352	110	31,3	99	28,1	14	4,0	47	13,4	82	23,3	
031	Rangierbahnhof-Siedlung	2 847	1 646	G	76	2,3	3 216	953	29,6	1 472	45,8	83	2,6	119	3,7	589	18,3	
		1 201	57,8	E	44	2,7	1 602	454	28,3	757	47,3	42	2,6	55	3,4	294	18,4	
032	Langwasser Nordwest	5 591	2 867	G	133	2,3	5 601	2 341	41,8	1 848	33,0	212	3,8	265	4,7	935	16,7	
		2 724	51,3	E	77	2,7	2 790	1 128	40,4	936	33,5	120	4,3	127	4,6	479	17,2	
033	Langwasser Nordost	4 978	2 686	G	127	2,4	5 245	2 304	43,9	1 556	29,7	198	3,8	417	8,0	770	14,7	
		2 292	54,0	E	73	2,7	2 613	1 139	43,6	794	30,4	97	3,7	198	7,6	385	14,7	

G = Gesamtstimmen. E = Erststimmen.

Nürnberg, Würzburg und Augsburg nach Stadtbezirken

Von den gültigen Stimmen entfielen auf											Schl. Nr.
davon											
FDP	DIE LINKE	ÖDP	REP	NPD	BP	BüSo	DIE FREIHEIT	FRAUENLISTE	DIE FRANKEN	PIRATEN	
Anzahl											
17	18	19	20	21	22	23	24	25	26	27	
											564
143	468	50	31	42	40	x	x	x	41	269	004
72	218	26	17	23	26	x	x	x	-	135	
250	351	59	16	27	36	x	x	x	34	196	005
128	168	29	8	14	23	x	x	x	-	95	
462	349	125	46	52	65	x	x	x	77	326	006
236	167	67	26	28	44	x	x	x	-	161	
390	333	103	41	63	32	x	x	x	57	264	007
214	158	53	20	33	22	x	x	x	-	128	
308	352	108	42	52	31	x	x	x	51	231	008
159	163	57	23	25	22	x	x	x	-	113	
269	343	98	40	82	41	x	x	x	181	382	009
131	172	42	22	40	27	x	x	x	99	195	
160	438	67	54	109	82	x	x	x	211	259	010
83	212	30	27	53	47	x	x	x	113	121	
266	618	137	92	160	70	x	x	x	271	464	011
141	318	65	40	77	40	x	x	x	149	226	
134	166	45	19	23	28	x	x	x	70	115	012
66	90	22	9	12	15	x	x	x	35	55	
243	649	135	67	150	92	x	x	x	294	489	013
89	288	59	31	74	41	x	x	x	154	228	
153	403	87	53	127	48	x	x	x	249	252	014
67	181	41	24	63	27	x	x	x	113	117	
78	235	36	30	87	38	x	x	x	139	209	015
33	105	16	14	41	21	x	x	x	67	100	
109	424	67	63	89	38	x	x	x	152	251	016
50	189	33	31	44	20	x	x	x	79	123	
31	154	18	17	48	14	x	x	x	77	110	017
15	74	8	8	21	7	x	x	x	43	50	
38	132	11	10	43	10	x	x	x	52	71	019
17	59	5	6	20	5	x	x	x	27	32	
112	366	80	72	132	45	x	x	x	159	254	020
44	155	40	35	65	19	x	x	x	80	123	
37	174	13	47	71	34	x	x	x	71	86	021
17	79	5	20	36	16	x	x	x	35	45	
96	362	65	28	57	51	x	x	x	35	235	022
51	173	31	14	32	32	x	x	x	-	111	
232	500	131	61	130	62	x	x	x	69	353	023
126	239	67	34	67	36	x	x	x	-	172	
202	256	56	21	51	29	x	x	x	34	147	024
109	125	27	12	26	21	x	x	x	-	77	
258	473	110	56	76	59	x	x	x	59	271	025
125	233	53	30	40	37	x	x	x	-	128	
358	429	139	53	89	55	x	x	x	89	309	026
180	211	69	29	45	36	x	x	x	-	147	
290	485	129	71	100	59	x	x	x	222	406	027
150	243	60	32	49	36	x	x	x	114	200	
88	148	32	24	44	21	x	x	x	88	97	028
45	76	12	11	22	11	x	x	x	48	48	
164	248	77	39	71	27	x	x	x	152	160	029
84	120	36	19	36	14	x	x	x	84	74	
37	32	17	2	13	8	x	x	x	13	38	030
18	18	8	1	6	5	x	x	x	8	18	
35	161	37	50	74	38	x	x	x	134	60	031
15	75	18	26	37	23	x	x	x	70	30	
79	228	66	97	120	43	x	x	x	192	110	032
41	114	29	49	60	23	x	x	x	107	56	
94	196	71	61	57	33	x	x	x	151	107	033
43	94	33	34	28	17	x	x	x	85	51	

Noch: 2. Ergebnisse der Landtagswahl 2013 in München,

Schl. Nr.	Gebiet	Stimm- berechtigte		Wähler	Art der Stimme	Ungültige Stimmen		Gültige Stimmen		Von den gültigen Stimmen entfielen auf									
		Nicht- wähler	Wahlbe- teiligung in %			Anzahl	%	Anzahl	%	CSU		SPD		FREIE WÄHLER		GRÜNE		Sonstige	
										7	8	9	10	11	12	13	14	15	16
1	2	3	4	5	6	7	8	9	10	11	12	13	14	15	16				
564	Noch: Kreisfreie Stadt Nürnberg																		
035	Altenfurt Nord	891	522	G	10	1,0	1 034	417	40,3	316	30,6	49	4,7	110	10,6	142	13,7		
		369	58,6	E	3	0,6	519	203	39,1	162	31,2	26	5,0	55	10,6	73	14,1		
036	Langwasser Südost	7 255	3 224	G	151	2,3	6 296	2 739	43,5	1 936	30,7	196	3,1	356	5,7	1 069	17,0		
		4 031	44,4	E	87	2,7	3 136	1 340	42,7	984	31,4	104	3,3	171	5,5	537	17,1		
037	Langwasser Südwest	6 457	3 356	G	132	2,0	6 575	2 589	39,4	2 222	33,8	272	4,1	362	5,5	1 130	17,2		
		3 101	52,0	E	74	2,2	3 278	1 255	38,3	1 124	34,3	140	4,3	181	5,5	578	17,6		
038	Altenfurt, Moorenbrunn	6 549	4 386	G	136	1,6	8 635	3 987	46,2	2 378	27,5	389	4,5	617	7,1	1 264	14,6		
		2 163	67,0	E	83	1,9	4 302	1 930	44,9	1 225	28,5	202	4,7	301	7,0	644	15,0		
040	Hasenbuck	2 493	1 083	G	45	2,1	2 121	703	33,1	737	34,7	72	3,4	119	5,6	490	23,1		
		1 410	43,4	E	24	2,2	1 059	329	31,1	377	35,6	41	3,9	60	5,7	252	23,8		
043	Dianastraße	1 099	358	G	17	2,4	699	205	29,3	258	36,9	17	2,4	45	6,4	174	24,9		
		741	32,6	E	10	2,8	348	96	27,6	130	37,4	11	3,2	23	6,6	88	25,3		
044	Trierer Straße	4 047	2 896	G	71	1,2	5 721	2 274	39,7	1 891	33,1	189	3,3	568	9,9	799	14,0		
		1 151	71,6	E	41	1,4	2 855	1 123	39,3	963	33,7	97	3,4	270	9,5	402	14,1		
045	Gartenstadt	5 918	3 924	G	190	2,4	7 655	2 258	29,5	3 608	47,1	270	3,5	412	5,4	1 107	14,5		
		1 994	66,3	E	139	3,5	3 782	1 083	28,6	1 773	46,9	158	4,2	200	5,3	568	15,0		
046	Werderau	2 697	1 401	G	47	1,7	2 755	902	32,7	1 043	37,9	114	4,1	152	5,5	544	19,7		
		1 296	51,9	E	27	1,9	1 374	428	31,1	530	38,6	62	4,5	75	5,5	279	20,3		
047	Maiach	865	536	G	11	1,0	1 061	513	48,4	300	28,3	46	4,3	61	5,7	141	13,3		
		329	62,0	E	9	1,7	527	242	45,9	143	27,1	27	5,1	36	6,8	79	15,0		
048	Katzwang, Reichelsdorf: Ost u.Keller	8 364	5 490	G	196	1,8	10 784	5 049	46,8	2 895	26,8	488	4,5	919	8,5	1 433	13,3		
		2 874	65,6	E	113	2,1	5 377	2 458	45,7	1 511	28,1	248	4,6	441	8,2	719	13,4		
049	Kornburg, Worzeldorf, Weiherhaus	10 513	7 235	G	231	1,6	14 236	6 928	48,7	3 740	26,3	624	4,4	1 132	8,0	1 812	12,7		
		3 278	68,8	E	129	1,8	7 103	3 377	47,5	1 939	27,3	319	4,5	541	7,6	927	13,1		
050	Hohe Marter	4 283	1 979	G	66	1,7	3 891	1 784	45,8	1 132	29,1	129	3,3	171	4,4	675	17,3		
		2 304	46,2	E	31	1,6	1 948	930	47,7	569	29,2	58	3,0	74	3,8	317	16,3		
051	Röthenbach West	6 570	3 567	G	158	2,2	6 975	3 551	50,9	1 878	26,9	216	3,1	318	4,6	1 012	14,5		
		3 003	54,3	E	89	2,5	3 478	1 833	52,7	939	27,0	103	3,0	134	3,9	469	13,5		
052	Röthenbach Ost	8 768	4 997	G	140	1,4	9 851	4 718	47,9	2 651	26,9	371	3,8	655	6,6	1 456	14,8		
		3 771	57,0	E	69	1,4	4 926	2 429	49,3	1 346	27,3	185	3,8	303	6,2	663	13,5		
053	Eibach	6 564	4 352	G	108	1,2	8 590	4 198	48,9	2 190	25,5	287	3,3	725	8,4	1 190	13,9		
		2 212	66,3	E	52	1,2	4 296	2 176	50,7	1 116	26,0	135	3,1	318	7,4	551	12,8		
054	Reichelsdorf	5 601	3 030	G	136	2,2	5 921	2 746	46,4	1 590	26,9	232	3,9	409	6,9	944	15,9		
		2 571	54,1	E	83	2,7	2 944	1 417	48,1	801	27,2	109	3,7	174	5,9	443	15,0		
055	Krottenbach, Mühlhof, Holzheim	1 807	1 213	G	39	1,6	2 386	1 103	46,2	726	30,4	78	3,3	186	7,8	293	12,3		
		594	67,1	E	22	1,8	1 191	572	48,0	365	30,6	33	2,8	79	6,6	142	11,9		
060	Großreuth bei Schweinau	4 097	2 313	G	81	1,8	4 543	2 153	47,4	1 209	26,6	128	2,8	315	6,9	738	16,2		
		1 784	56,5	E	38	1,6	2 273	1 119	49,2	621	27,3	52	2,3	148	6,5	333	14,7		
061	Gebersdorf	3 307	2 135	G	72	1,7	4 198	1 973	47,0	1 267	30,2	131	3,1	288	6,9	539	12,8		
		1 172	64,6	E	47	2,2	2 088	1 015	48,6	639	30,6	59	2,8	127	6,1	248	11,9		
062	Gaismannshof	3 856	2 514	G	62	1,2	4 966	2 209	44,5	1 394	28,1	189	3,8	468	9,4	706	14,2		
		1 342	65,2	E	36	1,4	2 478	1 137	45,9	715	28,9	87	3,5	212	8,6	327	13,2		
063	Höfen	2 097	1 149	G	43	1,9	2 255	1 076	47,7	590	26,2	78	3,5	156	6,9	355	15,7		
		948	54,8	E	19	1,7	1 130	552	48,8	304	26,9	37	3,3	68	6,0	169	15,0		
064	Eberhardshof	4 807	2 207	G	71	1,6	4 343	1 393	32,1	1 396	32,1	152	3,5	421	9,7	981	22,6		
		2 600	45,9	E	39	1,8	2 168	731	33,7	711	32,8	74	3,4	195	9,0	457	21,1		
065	Muggenhof	948	352	G	19	2,7	684	263	38,5	190	27,8	22	3,2	49	7,2	160	23,4		
		596	37,1	E	6	1,7	346	141	40,8	98	28,3	12	3,5	22	6,4	73	21,1		
070	Westfriedhof	2 377	1 374	G	49	1,8	2 699	1 004	37,2	797	29,5	141	5,2	284	10,5	473	17,5		
		1 003	57,8	E	27	2,0	1 347	485	36,0	411	30,5	77	5,7	138	10,2	236	17,5		
071	Schniegling	2 535	1 496	G	47	1,6	2 945	1 163	39,5	842	28,6	114	3,9	330	11,2	496	16,8		
		1 039	59,0	E	25	1,7	1 471	567	38,5	431	29,3	67	4,6	163	11,1	243	16,5		
072	Wetzendorf	6 636	4 538	G	199	2,2	8 876	3 939	44,4	2 179	24,5	486	5,5	922	10,4	1 350	15,2		
		2 098	68,4	E	111	2,4	4 426	1 916	43,3	1 144	25,8	267	6,0	444	10,0	655	14,8		
073	Buch	1 040	747	G	30	2,0	1 464	823	56,2	325	22,2	45	3,1	103	7,0	168	11,5		
		293	71,8	E	6	0,8	741	415	56,0	173	23,3	26	3,5	52	7,0	75	10,1		
074	Thon	3 727	2 746	G	62	1,1	5 419	2 366	43,7	1 521	28,1	261	4,8	588	10,9	683	12,6		
		981	73,7	E	44	1,6	2 698	1 156	42,8	798	29,6	138	5,1	280	10,4	326	12,1		

G = Gesamtstimmen. E = Erststimmen.

Nürnberg, Würzburg und Augsburg nach Stadtbezirken

Von den gültigen Stimmen entfielen auf											Schl. Nr.
davon											
FDP	DIE LINKE	ÖDP	REP	NPD	BP	BüSo	DIE FREIHEIT	FRAUENLISTE	DIE FRANKEN	PIRATEN	
Anzahl											
17	18	19	20	21	22	23	24	25	26	27	
											564
26	22	11	11	14	4	x	x	x	26	28	035
13	9	6	5	7	2	x	x	x	15	16	
144	284	74	80	87	37	x	x	x	209	154	036
70	136	30	42	45	20	x	x	x	118	76	
83	307	60	72	163	63	x	x	x	231	151	037
40	150	29	39	80	34	x	x	x	131	75	
223	216	102	103	96	52	x	x	x	285	187	038
107	110	44	55	45	29	x	x	x	160	94	
21	123	27	33	59	18	x	x	x	93	116	040
11	54	14	20	28	8	x	x	x	56	61	
13	67	4	11	23	4	x	x	x	23	29	043
6	32	2	6	11	2	x	x	x	14	15	
120	140	101	40	77	31	x	x	x	167	123	044
55	69	44	23	37	16	x	x	x	97	61	
73	253	78	76	172	40	x	x	x	249	166	045
33	118	38	43	84	25	x	x	x	144	83	
31	129	17	50	127	12	x	x	x	106	72	046
16	66	8	30	60	6	x	x	x	58	35	
30	34	5	6	11	4	x	x	x	29	22	047
14	17	2	4	5	3	x	x	x	20	14	
278	261	116	86	100	45	x	x	x	351	196	048
120	118	57	47	47	24	x	x	x	204	102	
400	278	146	124	143	46	x	x	x	409	266	049
182	133	68	69	71	22	x	x	x	240	142	
100	149	17	40	134	29	x	x	x	95	111	050
49	69	6	19	67	17	x	x	x	40	50	
145	238	55	70	123	52	x	x	x	165	164	051
58	106	30	36	60	25	x	x	x	76	78	
264	286	131	73	148	52	x	x	x	285	217	052
111	128	58	34	70	23	x	x	x	139	100	
238	207	123	75	121	41	x	x	x	218	167	053
97	96	53	42	61	21	x	x	x	104	77	
139	197	72	70	117	32	x	x	x	152	165	054
66	94	34	34	58	13	x	x	x	74	70	
57	43	34	16	18	9	x	x	x	59	57	055
26	22	15	9	11	6	x	x	x	27	26	
126	145	41	39	79	31	x	x	x	148	129	060
51	68	18	18	35	14	x	x	x	65	64	
86	134	36	46	45	18	x	x	x	99	75	061
33	61	17	25	20	8	x	x	x	52	32	
142	185	59	62	46	16	x	x	x	99	97	062
62	83	29	28	23	6	x	x	x	50	46	
66	87	21	25	28	10	x	x	x	54	64	063
30	40	9	14	13	5	x	x	x	26	32	
88	345	59	33	70	27	x	x	x	130	229	064
37	152	28	15	35	15	x	x	x	66	109	
19	54	5	10	16	5	x	x	x	19	32	065
8	24	2	5	8	3	x	x	x	8	15	
111	130	26	32	40	25	x	x	x	23	86	070
61	68	13	16	20	20	x	x	x	-	38	
117	158	20	32	22	41	x	x	x	32	74	071
65	75	10	18	12	26	x	x	x	-	37	
456	306	118	73	99	47	x	x	x	73	178	072
236	152	57	41	50	33	x	x	x	-	86	
44	40	18	9	4	10	x	x	x	13	30	073
22	21	7	5	-	7	x	x	x	-	13	
250	110	63	28	46	45	x	x	x	45	96	074
128	53	28	16	25	30	x	x	x	-	46	

Noch: 2. Ergebnisse der Landtagswahl 2013 in München,

Schl. Nr.	Gebiet	Stimm-berechtigte		Wähler	Art der Stimme	Ungültige Stimmen		Gültige Stimmen		Von den gültigen Stimmen entfielen auf									
		Nicht-wähler	Wahlbe-teiligung in %			Anzahl	%	Anzahl	%	CSU		SPD		FREIE WÄHLER		GRÜNE		Sonstige	
										1	2	3	4	5	6	7	8	9	10
564 Noch: Kreisfreie Stadt Nürnberg																			
075	Almoshof	719	500	G	13	1,3	987	526	53,3	194	19,7	31	3,1	88	8,9	148	15,0		
		219	69,5	E	6	1,2	494	259	52,4	103	20,9	21	4,3	46	9,3	65	13,2		
076	Kraftshof	580	436	G	31	3,6	841	408	48,5	194	23,1	44	5,2	91	10,8	104	12,4		
		144	75,2	E	12	2,8	424	203	47,9	102	24,1	26	6,1	43	10,1	50	11,8		
077	Neunhof	1 116	809	G	31	1,9	1 587	823	51,9	378	23,8	86	5,4	140	8,8	160	10,1		
		307	72,5	E	6	0,7	803	412	51,3	202	25,2	53	6,6	63	7,8	73	9,1		
078	Boxdorf	2 059	1 438	G	62	2,2	2 814	1 359	48,3	743	26,4	156	5,5	233	8,3	323	11,5		
		621	69,8	E	23	1,6	1 415	657	46,4	392	27,7	93	6,6	115	8,1	158	11,2		
079	Großgrundlach	3 817	2 786	G	71	1,3	5 501	2 597	47,2	1 513	27,5	267	4,9	503	9,1	621	11,3		
		1 031	73,0	E	37	1,3	2 749	1 264	46,0	785	28,6	150	5,5	248	9,0	302	11,0		
080	Schleifweg	2 572	1 630	G	52	1,6	3 208	1 166	36,3	916	28,6	147	4,6	448	14,0	531	16,6		
		942	63,4	E	28	1,7	1 602	563	35,1	494	30,8	80	5,0	207	12,9	258	16,1		
081	Schoppershof	4 935	2 632	G	90	1,7	5 171	1 909	36,9	1 517	29,3	206	4,0	592	11,4	947	18,3		
		2 303	53,3	E	48	1,8	2 582	906	35,1	808	31,3	118	4,6	289	11,2	461	17,9		
082	Schafhof	1 408	728	G	21	1,4	1 435	608	42,4	398	27,7	67	4,7	141	9,8	221	15,4		
		680	51,7	E	14	1,9	714	293	41,0	206	28,9	38	5,3	73	10,2	104	14,6		
083	Marienberg	3 194	2 313	G	71	1,5	4 553	1 770	38,9	1 327	29,1	207	4,5	662	14,5	587	12,9		
		881	72,4	E	43	1,9	2 269	860	37,9	718	31,6	108	4,8	309	13,6	274	12,1		
084	Ziegelstein	4 167	2 796	G	70	1,3	5 522	2 011	36,4	1 729	31,3	214	3,9	774	14,0	794	14,4		
		1 371	67,1	E	35	1,3	2 761	962	34,8	923	33,4	119	4,3	363	13,1	394	14,3		
085	Mooshof	1 213	716	G	36	2,5	1 396	541	38,8	451	32,3	69	4,9	152	10,9	183	13,1		
		497	59,0	E	21	2,9	695	265	38,1	235	33,8	37	5,3	74	10,6	84	12,1		
086	Buchenbühl	1 855	1 290	G	45	1,7	2 535	904	35,7	814	32,1	93	3,7	336	13,3	388	15,3		
		565	69,5	E	21	1,6	1 269	433	34,1	425	33,5	52	4,1	177	13,9	182	14,3		
090	St. Jobst	6 695	4 226	G	107	1,3	8 345	3 228	38,7	2 341	28,1	312	3,7	1 072	12,8	1 392	16,7		
		2 469	63,1	E	57	1,3	4 169	1 604	38,5	1 228	29,5	164	3,9	483	11,6	690	16,6		
091	Erlenstegen	3 112	2 278	G	49	1,1	4 507	2 193	48,7	880	19,5	141	3,1	552	12,2	741	16,4		
		834	73,2	E	29	1,3	2 249	1 081	48,1	465	20,7	70	3,1	260	11,6	373	16,6		
092	Mögeldorf	3 842	2 491	G	75	1,5	4 905	2 109	43,0	1 313	26,8	190	3,9	588	12,0	705	14,4		
		1 351	64,8	E	38	1,5	2 451	1 045	42,6	681	27,8	85	3,5	284	11,6	356	14,5		
093	Schmausenbuckstraße	3 759	2 899	G	79	1,4	5 718	2 802	49,0	1 307	22,9	192	3,4	676	11,8	741	13,0		
		860	77,1	E	35	1,2	2 863	1 394	48,7	675	23,6	94	3,3	323	11,3	377	13,2		
094	Laufamholz	6 215	4 499	G	107	1,2	8 878	4 113	46,3	2 092	23,6	354	4,0	1 129	12,7	1 190	13,4		
		1 716	72,4	E	58	1,3	4 432	2 010	45,4	1 061	23,9	180	4,1	589	13,3	592	13,4		
095	Zerzabelshof	6 348	4 360	G	136	1,6	8 583	3 465	40,4	2 694	31,4	235	2,7	997	11,6	1 192	13,9		
		1 988	68,7	E	83	1,9	4 276	1 714	40,1	1 374	32,1	114	2,7	480	11,2	594	13,9		
096	Fischbach	3 940	2 705	G	75	1,4	5 335	2 418	45,3	1 296	24,3	207	3,9	533	10,0	881	16,5		
		1 235	68,7	E	36	1,3	2 669	1 212	45,4	668	25,0	96	3,6	256	9,6	437	16,4		
097	Brunn	654	477	G	9	0,9	945	482	51,0	201	21,3	44	4,7	85	9,0	133	14,1		
		177	72,9	E	5	1,0	472	242	51,3	100	21,2	21	4,4	45	9,5	64	13,6		
	Zusammen	347 362	202 277	G	6 858	1,7	397 588	154 881	39,0	118 163	29,7	15 276	3,8	42 519	10,7	66 749	16,8		
		145 085	58,2	E	3 800	1,9	198 405	76 654	38,6	61 204	30,8	7 935	4,0	20 117	10,1	32 495	16,4		
663 Kreisfreie Stadt Würzburg																			
001	Altstadt	15 030	9 249	G	204	1,1	18 293	6 883	37,6	4 347	23,8	802	4,4	3 495	19,1	2 766	15,1		
		5 781	61,5	E	72	0,8	9 177	3 297	35,9	2 385	26,0	433	4,7	1 728	18,8	1 334	14,5		
002	Zellerau	8 603	4 576	G	138	1,5	9 012	3 030	33,6	2 428	26,9	352	3,9	1 682	18,7	1 520	16,9		
		4 027	53,2	E	52	1,1	4 523	1 402	31,0	1 343	29,7	196	4,3	845	18,7	737	16,3		
003	Dürnbachtal	4 592	2 930	G	58	1,0	5 802	2 490	42,9	1 364	23,5	324	5,6	844	14,5	780	13,4		
		1 662	63,8	E	22	0,8	2 908	1 191	41,0	701	24,1	197	6,8	443	15,2	376	12,9		
004	Grombühl	6 818	3 522	G	88	1,2	6 956	2 200	31,6	1 831	26,3	348	5,0	1 321	19,0	1 256	18,1		
		3 296	51,7	E	28	0,8	3 494	1 034	29,6	1 006	28,8	188	5,4	660	18,9	606	17,3		
005	Lindleinsmühle	3 544	1 680	G	46	1,4	3 312	1 522	46,0	876	26,4	137	4,1	297	9,0	480	14,5		
		1 864	47,4	E	18	1,1	1 661	744	44,8	460	27,7	74	4,5	159	9,6	224	13,5		
006	Frauenland	13 752	9 090	G	200	1,1	17 980	7 160	39,8	3 977	22,1	874	4,9	3 205	17,8	2 764	15,4		
		4 662	66,1	E	81	0,9	9 009	3 483	38,7	2 059	22,9	506	5,6	1 655	18,4	1 306	14,5		
007	Sanderau	11 572	7 214	G	148	1,0	14 280	5 478	38,4	3 467	24,3	642	4,5	2 769	19,4	1 924	13,5		
		4 358	62,3	E	56	0,8	7 158	2 646	37,0	1 823	25,5	350	4,9	1 409	19,7	930	13,0		
008	Heidingsfeld	8 068	4 739	G	127	1,3	9 351	4 304	46,0	2 168	23,2	446	4,8	1 131	12,1	1 302	13,9		
		3 329	58,7	E	47	1,0	4 692	2 046	43,6	1 115	23,8	284	6,1	603	12,9	644	13,7		

G = Gesamtstimmen. E = Erststimmen.

Nürnberg, Würzburg und Augsburg nach Stadtbezirken

Von den gültigen Stimmen entfielen auf											Schl. Nr.
davon											
FDP	DIE LINKE	ÖDP	REP	NPD	BP	BüSo	DIE FREIHEIT	FRAUENLISTE	DIE FRANKEN	PIRATEN	
Anzahl											
17	18	19	20	21	22	23	24	25	26	27	
											564
32	28	17	15	15	8	x	x	x	13	20	075
18	12	7	5	7	6	x	x	x	-	10	
38	17	11	8	7	5	x	x	x	4	14	076
18	9	5	3	4	4	x	x	x	-	7	
54	34	14	7	8	7	x	x	x	7	29	077
26	17	6	4	4	3	x	x	x	-	13	
85	60	21	15	29	33	x	x	x	17	63	078
47	29	9	8	14	22	x	x	x	-	29	
157	105	67	61	32	52	x	x	x	59	88	079
89	52	33	29	20	34	x	x	x	-	45	
155	142	32	19	16	31	x	x	x	24	112	080
79	67	17	9	9	21	x	x	x	-	56	
177	268	54	35	56	42	x	x	x	54	261	081
93	130	27	21	26	27	x	x	x	-	137	
37	55	20	5	25	21	x	x	x	20	38	082
17	28	9	3	14	14	x	x	x	-	19	
144	148	51	27	43	40	x	x	x	40	94	083
73	68	25	12	23	26	x	x	x	-	47	
143	213	75	54	60	79	x	x	x	46	124	084
72	106	37	26	34	57	x	x	x	-	62	
30	54	12	12	14	13	x	x	x	16	32	085
15	24	5	7	6	11	x	x	x	-	16	
74	95	40	19	35	35	x	x	x	36	54	086
36	43	19	13	16	23	x	x	x	-	32	
457	270	126	42	81	45	x	x	x	126	245	090
226	134	58	22	38	25	x	x	x	61	126	
417	82	63	25	15	12	x	x	x	58	69	091
211	38	32	11	6	7	x	x	x	32	36	
251	140	55	26	24	25	x	x	x	77	107	092
133	65	27	15	11	11	x	x	x	42	52	
386	96	53	23	17	20	x	x	x	75	71	093
193	47	26	13	10	11	x	x	x	40	37	
455	194	102	42	46	39	x	x	x	158	154	094
232	91	46	21	22	25	x	x	x	89	66	
260	289	109	71	82	36	x	x	x	186	159	095
134	138	50	35	40	16	x	x	x	101	80	
249	161	82	29	59	26	x	x	x	146	129	096
122	79	38	14	27	18	x	x	x	76	63	
37	20	10	10	13	3	x	x	x	23	17	097
19	9	4	5	5	2	x	x	x	12	8	
12 872	17 181	4 884	3 296	5 206	2 706	x	x	x	8 539	12 065	Zus.
6 327	8 174	2 304	1 697	2 574	1 577	x	x	x	3 956	5 886	
											663
704	504	316	178	x	126	x	x	x	242	696	001
311	256	150	90	x	68	x	x	x	117	342	
232	398	156	172	x	62	x	x	x	131	369	002
107	190	73	88	x	36	x	x	x	65	178	
204	119	82	91	x	31	x	x	x	120	133	003
82	57	42	46	x	18	x	x	x	64	67	
225	225	144	131	x	48	x	x	x	118	365	004
98	107	66	65	x	25	x	x	x	62	183	
100	88	52	79	x	33	x	x	x	57	71	005
36	44	32	37	x	17	x	x	x	29	29	
846	365	432	168	x	109	x	x	x	289	555	006
351	180	213	75	x	61	x	x	x	152	274	
472	308	250	117	x	86	x	x	x	195	496	007
218	143	124	55	x	49	x	x	x	93	248	
242	188	187	199	x	71	x	x	x	195	220	008
102	96	98	93	x	43	x	x	x	102	110	

Noch: 2. Ergebnisse der Landtagswahl 2013 in München,

Schl. Nr.	Gebiet	Stimm-berechtigte		Wähler	Art der Stimme	Ungültige Stimmen		Gültige Stimmen		Von den gültigen Stimmen entfielen auf									
		Nicht-wähler	Wahlbe-teiligung in %			Anzahl	%	Anzahl	%	CSU		SPD		FREIE WÄHLER		GRÜNE		Sonstige	
										7	8	9	10	11	12	13	14	15	16
										1	2	3	4	5	6				
663 Noch: Kreisfreie Stadt Würzburg																			
009	Heuchelhof	7 266	3 205	G	83	1,3	6 327	3 015	47,7	1 499	23,7	290	4,6	631	10,0	892	14,1		
		4 061	44,1	E	39	1,2	3 166	1 443	45,6	811	25,6	159	5,0	319	10,1	434	13,7		
010	Steinbachtal	3 597	2 613	G	39	0,7	5 187	2 382	45,9	927	17,9	219	4,2	807	15,6	852	16,4		
		984	72,6	E	17	0,7	2 596	1 176	45,3	507	19,5	119	4,6	410	15,8	384	14,8		
011	Versbach	5 486	3 495	G	63	0,9	6 925	3 226	46,6	1 730	25,0	289	4,2	777	11,2	903	13,0		
		1 991	63,7	E	22	0,6	3 471	1 589	45,8	910	26,2	143	4,1	389	11,2	440	12,7		
012	Lengfeld	7 856	4 820	G	104	1,1	9 536	4 292	45,0	2 261	23,7	491	5,1	1 171	12,3	1 321	13,9		
		3 036	61,4	E	41	0,9	4 779	2 077	43,5	1 198	25,1	282	5,9	583	12,2	639	13,4		
013	Rottenbauer	2 922	1 850	G	42	1,1	3 658	1 552	42,4	793	21,7	196	5,4	668	18,3	449	12,3		
		1 072	63,3	E	14	0,8	1 836	753	41,0	415	22,6	115	6,3	340	18,5	213	11,6		
	Zusammen	99 106	58 983	G	1 340	1,1	116 619	47 534	40,8	27 668	23,7	5 410	4,6	18 798	16,1	17 209	14,8		
		40 123	59,5	E	509	0,9	58 470	22 881	39,1	14 733	25,2	3 046	5,2	9 543	16,3	8 267	14,1		
761 Kreisfreie Stadt Augsburg																			
001	Lechviertel, östl. Ulrichsviertel .	3 627	2 258	G	81	1,8	4 435	1 271	28,7	1 195	26,9	237	5,3	934	21,1	798	18,0		
		1 369	62,3	E	35	1,6	2 223	634	28,5	620	27,9	101	4,5	469	21,1	399	17,9		
002	Innenstadt, St. Ulrich-Dom	2 203	1 348	G	36	1,3	2 660	956	35,9	596	22,4	153	5,8	486	18,3	469	17,6		
		855	61,2	E	16	1,2	1 332	454	34,1	318	23,9	76	5,7	244	18,3	240	18,0		
003	Bahnhofs-, Bismarckviertel	4 676	2 875	G	74	1,3	5 676	1 940	34,2	1 451	25,6	291	5,1	1 043	18,4	951	16,8		
		1 801	61,5	E	29	1,0	2 846	952	33,5	743	26,1	131	4,6	540	19,0	480	16,9		
004	Georgs- und Kreuzviertel	2 315	1 411	G	29	1,0	2 791	904	32,4	681	24,4	184	6,6	543	19,5	479	17,2		
		904	61,0	E	11	0,8	1 400	443	31,6	366	26,1	84	6,0	265	18,9	242	17,3		
005	Stadtlägerviertel	2 259	1 451	G	44	1,5	2 858	828	29,0	781	27,3	149	5,2	575	20,1	525	18,4		
		808	64,2	E	16	1,1	1 435	402	28,0	390	27,2	74	5,2	313	21,8	256	17,8		
006	Rechts der Wertach	2 445	1 284	G	36	1,4	2 531	746	29,5	705	27,9	118	4,7	443	17,5	519	20,5		
		1 161	52,5	E	10	0,8	1 274	384	30,1	334	26,2	67	5,3	227	17,8	262	20,6		
007	Bleich und Pfärrle	2 701	1 558	G	32	1,0	3 083	1 133	36,7	766	24,8	136	4,4	481	15,6	567	18,4		
		1 143	57,7	E	12	0,8	1 546	554	35,8	388	25,1	68	4,4	240	15,5	296	19,1		
008	Jakobervorstadt-Nord	5 038	2 798	G	63	1,1	5 529	2 042	36,9	1 433	25,9	267	4,8	769	13,9	1 018	18,4		
		2 240	55,5	E	29	1,0	2 769	1 003	36,2	751	27,1	131	4,7	385	13,9	499	18,0		
009	Jakobervorstadt-Süd	1 913	1 158	G	24	1,0	2 292	659	28,8	627	27,4	135	5,9	463	20,2	408	17,8		
		755	60,5	E	9	0,8	1 149	319	27,8	333	29,0	58	5,0	234	20,4	205	17,8		
010	Am Schächlerbach	5 018	2 887	G	106	1,8	5 655	2 256	39,9	1 512	26,7	303	5,4	755	13,4	829	14,7		
		2 131	57,5	E	35	1,2	2 839	1 100	38,7	775	27,3	142	5,0	394	13,9	428	15,1		
011	Spickel	1 996	1 446	G	45	1,6	2 847	1 122	39,4	669	23,5	195	6,8	482	16,9	379	13,3		
		550	72,4	E	19	1,3	1 427	544	38,1	346	24,2	92	6,4	251	17,6	194	13,6		
013	Hochfeld	5 918	3 164	G	91	1,4	6 237	1 972	31,6	1 864	29,9	328	5,3	984	15,8	1 089	17,5		
		2 754	53,5	E	37	1,2	3 127	990	31,7	895	28,6	184	5,9	509	16,3	549	17,6		
014	Antonsviertel	4 216	2 479	G	62	1,3	4 896	1 504	30,7	1 356	27,7	276	5,6	982	20,1	778	15,9		
		1 737	58,8	E	27	1,1	2 452	760	31,0	660	26,9	144	5,9	495	20,2	393	16,0		
015	Rosenau- und Thelottviertel	2 035	1 160	G	36	1,6	2 284	704	30,8	617	27,0	122	5,3	483	21,1	358	15,7		
		875	57,0	E	20	1,7	1 140	352	30,9	298	26,1	71	6,2	244	21,4	175	15,4		
016	Pfersee-Süd	8 532	5 381	G	163	1,5	10 598	4 118	38,9	2 720	25,7	583	5,5	1 647	15,5	1 530	14,4		
		3 151	63,1	E	69	1,3	5 312	2 082	39,2	1 327	25,0	327	6,2	805	15,2	771	14,5		
017	Pfersee-Nord	6 665	3 501	G	127	1,8	6 875	2 645	38,5	1 829	26,6	387	5,6	881	12,8	1 133	16,5		
		3 164	52,5	E	56	1,6	3 445	1 330	38,6	899	26,1	221	6,4	413	12,0	582	16,9		
018	Kriegshaber	10 357	5 192	G	159	1,5	10 225	4 394	43,0	2 737	26,8	529	5,2	910	8,9	1 655	16,2		
		5 165	50,1	E	67	1,3	5 125	2 218	43,3	1 333	26,0	278	5,4	452	8,8	844	16,5		
019	Links der Wertach-Süd	1 744	716	G	38	2,7	1 394	442	31,7	363	26,0	61	4,4	180	12,9	348	25,0		
		1 028	41,1	E	18	2,5	698	219	31,4	178	25,5	36	5,2	89	12,8	176	25,2		
020	Links der Wertach-Nord	1 613	602	G	29	2,4	1 175	448	38,1	309	26,3	62	5,3	146	12,4	210	17,9		
		1 011	37,3	E	11	1,8	591	223	37,7	151	25,5	33	5,6	79	13,4	105	17,8		
021	Oberhausen-Süd	3 415	1 355	G	51	1,9	2 653	1 170	44,1	718	27,1	121	4,6	167	6,3	477	18,0		
		2 060	39,7	E	18	1,3	1 337	596	44,6	354	26,5	66	4,9	80	6,0	241	18,0		
022	Oberhausen-Nord	4 470	1 546	G	73	2,4	3 017	1 399	46,4	824	27,3	146	4,8	168	5,6	480	15,9		
		2 924	34,6	E	25	1,6	1 521	702	46,2	397	26,1	83	5,5	82	5,4	257	16,9		
023	Bärenkeller	5 159	2 791	G	83	1,5	5 497	2 121	38,6	1 718	31,3	321	5,8	445	8,1	892	16,2		
		2 368	54,1	E	35	1,3	2 756	1 055	38,3	843	30,6	169	6,1	212	7,7	477	17,3		
024	Hochzoll-Nord	6 648	3 916	G	112	1,4	7 720	3 413	44,2	1 896	24,6	432	5,6	806	10,4	1 173	15,2		
		2 732	58,9	E	46	1,2	3 870	1 656	42,8	975	25,2	212	5,5	430	11,1	597	15,4		

G = Gesamtstimmen. E = Erststimmen.

Nürnberg, Würzburg und Augsburg nach Stadtbezirken

Von den gültigen Stimmen entfielen auf											Schl. Nr.
davon											
FDP	DIE LINKE	ÖDP	REP	NPD	BP	BüSo	DIE FREIHEIT	FRAUENLISTE	DIE FRANKEN	PIRATEN	
Anzahl											
17	18	19	20	21	22	23	24	25	26	27	
											663
184	184	77	122	x	40	x	x	x	105	180	009
81	89	41	60	x	23	x	x	x	55	85	
457	61	111	28	x	32	x	x	x	51	112	010
192	35	54	15	x	17	x	x	x	24	47	
192	153	93	119	x	56	x	x	x	124	166	011
76	78	46	57	x	34	x	x	x	67	82	
422	182	158	145	x	54	x	x	x	134	226	012
181	87	82	69	x	32	x	x	x	73	115	
95	63	56	60	x	18	x	x	x	66	91	013
39	27	27	27	x	11	x	x	x	36	46	
4 375	2 838	2 114	1 609	x	766	x	x	x	1 827	3 680	Zus.
1 874	1 389	1 048	777	x	434	x	x	x	939	1 806	
											761
216	230	86	12	9	30	x	x	8	x	207	001
106	124	45	6	4	20	x	x	-	x	94	
185	82	31	6	12	33	x	x	10	x	110	002
96	44	17	3	5	20	x	x	-	x	55	
289	182	114	23	21	82	x	x	12	x	228	003
145	100	62	11	11	43	x	x	-	x	108	
117	136	82	9	8	30	x	x	9	x	88	004
56	72	43	4	4	17	x	x	-	x	46	
108	144	59	17	18	52	x	x	8	x	119	005
52	69	31	9	10	28	x	x	-	x	57	
89	166	33	18	31	44	x	x	11	x	127	006
45	82	14	11	16	26	x	x	-	x	68	
76	181	88	23	18	55	x	x	6	x	120	007
38	100	46	10	9	30	x	x	-	x	63	
264	261	113	19	32	99	x	x	15	x	215	008
126	135	56	11	18	54	x	x	-	x	99	
98	103	46	16	7	27	x	x	5	x	106	009
49	56	21	8	4	13	x	x	-	x	54	
242	199	59	46	37	81	x	x	14	x	151	010
121	104	34	24	18	49	x	x	-	x	78	
130	71	59	17	13	31	x	x	7	x	51	011
73	37	31	7	7	15	x	x	-	x	24	
198	301	105	47	65	103	x	x	13	x	257	013
94	153	52	27	31	59	x	x	-	x	133	
204	190	97	27	24	79	x	x	11	x	146	014
102	102	40	19	11	43	x	x	-	x	76	
65	98	39	10	19	33	x	x	6	x	88	015
27	51	16	5	10	19	x	x	-	x	47	
359	375	206	99	73	139	x	x	22	x	257	016
180	194	94	56	38	81	x	x	-	x	128	
227	320	99	65	67	146	x	x	16	x	193	017
122	156	46	36	38	81	x	x	-	x	103	
283	397	164	147	120	227	x	x	31	x	286	018
135	203	83	79	58	126	x	x	-	x	160	
29	105	17	28	27	44	x	x	5	x	93	019
12	52	7	15	15	24	x	x	-	x	51	
26	69	6	8	11	31	x	x	2	x	57	020
10	32	3	6	6	16	x	x	-	x	32	
55	131	32	33	39	59	x	x	6	x	122	021
29	61	14	18	19	36	x	x	-	x	64	
66	176	21	36	49	48	x	x	6	x	78	022
34	94	11	21	24	27	x	x	-	x	46	
200	211	49	82	87	114	x	x	21	x	128	023
124	105	23	47	42	69	x	x	-	x	67	
276	217	132	92	66	150	x	x	20	x	220	024
145	115	69	46	35	81	x	x	-	x	106	

Noch: 2. Ergebnisse der Landtagswahl 2013 in München,

Schl. Nr.	Gebiet	Stimm-berechtigte		Wähler	Art der Stimme	Ungültige Stimmen		Gültige Stimmen		Von den gültigen Stimmen entfielen auf								
		Nicht-wähler	Wahlbe-teiligung in %			Anzahl	%	Anzahl	%	CSU		SPD		FREIE WÄHLER		GRÜNE		Sonstige
				7						8	9	10	11	12	13	14	15	16
		1	2	3		4	5	6										
761	Noch: Kreisfreie Stadt Augsburg																	
025	Lechhausen-Süd	5 210	2 502	G	94	1,9	4 910	2 110	43,0	1 265	25,8	266	5,4	337	6,9	932	19,0	
		2 708	48,0	E	33	1,3	2 469	1 036	42,0	668	27,1	118	4,8	179	7,2	468	19,0	
026	Lechhausen-Ost	8 671	4 522	G	127	1,4	8 914	4 332	48,6	2 232	25,0	412	4,6	578	6,5	1 360	15,3	
		4 149	52,2	E	48	1,1	4 472	2 104	47,0	1 155	25,8	216	4,8	299	6,7	698	15,6	
027	Lechhausen-West	7 655	3 706	G	151	2,0	7 244	3 273	45,2	1 882	26,0	370	5,1	560	7,7	1 159	16,0	
		3 949	48,4	E	57	1,5	3 644	1 594	43,7	988	27,1	186	5,1	285	7,8	591	16,2	
028	Firnhaberau	4 031	2 635	G	81	1,5	5 187	2 337	45,1	1 414	27,3	255	4,9	463	8,9	718	13,8	
		1 396	65,4	E	25	0,9	2 610	1 138	43,6	717	27,5	128	4,9	252	9,7	375	14,4	
029	Hammerschmiede	5 095	2 862	G	85	1,5	5 638	2 726	48,4	1 509	26,8	262	4,6	399	7,1	742	13,2	
		2 233	56,2	E	29	1,0	2 833	1 330	46,9	768	27,1	136	4,8	213	7,5	386	13,6	
030	Wolfram- und Herrenbachviertel	6 249	2 971	G	119	2,0	5 823	2 381	40,9	1 551	26,6	286	4,9	628	10,8	977	16,8	
		3 278	47,5	E	59	2,0	2 912	1 155	39,7	805	27,6	132	4,5	320	11,0	500	17,2	
031	Hochzoll-Süd	7 859	4 784	G	159	1,7	9 408	4 002	42,5	2 405	25,6	549	5,8	1 027	10,9	1 425	15,1	
		3 075	60,9	E	66	1,4	4 718	1 957	41,5	1 235	26,2	270	5,7	533	11,3	723	15,3	
032	Universitätsviertel	7 678	3 591	G	161	2,2	7 020	3 406	48,5	1 635	23,3	391	5,6	575	8,2	1 013	14,4	
		4 087	46,8	E	59	1,6	3 531	1 699	48,1	843	23,9	170	4,8	308	8,7	511	14,5	
033	Haunstetten-Nord	4 763	3 029	G	92	1,5	5 964	2 614	43,8	1 446	24,2	425	7,1	555	9,3	924	15,5	
		1 734	63,6	E	39	1,3	2 990	1 293	43,2	751	25,1	189	6,3	296	9,9	461	15,4	
034	Haunstetten-West	5 267	2 498	G	119	2,4	4 876	2 048	42,0	1 273	26,1	350	7,2	389	8,0	816	16,7	
		2 769	47,4	E	47	1,9	2 451	1 014	41,4	677	27,6	151	6,2	200	8,2	409	16,7	
035	Haunstetten-Ost	4 533	2 515	G	71	1,4	4 958	2 180	44,0	1 219	24,6	426	8,6	374	7,5	759	15,3	
		2 018	55,5	E	27	1,1	2 488	1 069	43,0	632	25,4	200	8,0	203	8,2	384	15,4	
036	Haunstetten-Süd	4 985	2 954	G	108	1,8	5 797	2 624	45,3	1 460	25,2	433	7,5	419	7,2	861	14,9	
		2 031	59,3	E	43	1,5	2 908	1 298	44,6	736	25,3	191	6,6	237	8,1	446	15,3	
037	Göggingen-Nordwest	3 274	1 841	G	77	2,1	3 605	1 330	36,9	1 002	27,8	216	6,0	431	12,0	626	17,4	
		1 433	56,2	E	37	2,0	1 804	658	36,5	499	27,7	123	6,8	209	11,6	315	17,5	
038	Göggingen-Nordost	4 858	2 841	G	61	1,1	5 621	2 549	45,3	1 517	27,0	262	4,7	478	8,5	815	14,5	
		2 017	58,5	E	23	0,8	2 818	1 265	44,9	736	26,1	158	5,6	230	8,2	429	15,2	
039	Göggingen-Ost	1 321	808	G	10	0,6	1 606	739	46,0	358	22,3	115	7,2	165	10,3	229	14,3	
		513	61,2	E	3	0,4	805	370	46,0	174	21,6	63	7,8	75	9,3	123	15,3	
040	Göggingen-Süd	4 445	2 816	G	71	1,3	5 556	2 543	45,8	1 308	23,5	330	5,9	575	10,3	800	14,4	
		1 629	63,4	E	35	1,2	2 780	1 267	45,6	633	22,8	187	6,7	281	10,1	412	14,8	
041	Inningen	3 564	2 266	G	64	1,4	4 468	2 134	47,8	1 006	22,5	392	8,8	398	8,9	538	12,0	
		1 298	63,6	E	30	1,3	2 236	1 110	49,6	498	22,3	162	7,2	192	8,6	274	12,3	
042	Bergheim	2 082	1 517	G	47	1,5	2 987	1 459	48,8	645	21,6	222	7,4	280	9,4	381	12,8	
		565	72,9	E	24	1,6	1 493	723	48,4	320	21,4	123	8,2	138	9,2	189	12,7	
	Zusammen	186 503	102 935	G	3 291	1,6	202 510	82 974	41,0	52 494	25,9	11 498	5,7	23 404	11,6	32 140	15,9	
		83 568	55,2	E	1 334	1,3	101 576	41 052	40,4	26 509	26,1	5 751	5,7	11 902	11,7	16 362	16,1	

G = Gesamtstimmen. E = Erststimmen.

Nürnberg, Würzburg und Augsburg nach Stadtbezirken

Von den gültigen Stimmen entfielen auf											Schl. Nr.
davon											
FDP	DIE LINKE	ÖDP	REP	NPD	BP	BüSo	DIE FREIHEIT	FRAUENLISTE	DIE FRANKEN	PIRATEN	
Anzahl											
17	18	19	20	21	22	23	24	25	26	27	
											761
142	276	69	75	59	118	x	x	13	x	180	025
72	144	34	39	31	61	x	x	-	x	87	
246	333	96	112	112	237	x	x	34	x	190	026
130	173	58	59	61	130	x	x	-	x	87	
177	327	105	77	84	181	x	x	24	x	184	027
94	167	51	37	47	101	x	x	-	x	94	
145	161	92	63	37	119	x	x	18	x	83	028
78	84	52	32	20	60	x	x	-	x	49	
123	149	98	60	46	152	x	x	10	x	104	029
66	83	52	31	23	81	x	x	-	x	50	
199	264	81	38	96	107	x	x	11	x	181	030
103	140	44	18	49	57	x	x	-	x	89	
305	360	152	96	71	147	x	x	36	x	258	031
157	191	76	47	40	87	x	x	-	x	125	
184	292	100	54	57	91	x	x	19	x	216	032
88	153	56	26	32	50	x	x	-	x	106	
243	193	139	63	41	97	x	x	13	x	135	033
122	102	71	28	23	51	x	x	-	x	64	
121	188	87	83	50	117	x	x	17	x	153	034
62	92	43	41	27	69	x	x	-	x	75	
158	183	99	46	38	89	x	x	13	x	133	035
81	98	54	21	20	46	x	x	-	x	64	
193	211	79	57	51	100	x	x	12	x	158	036
99	114	42	29	26	53	x	x	-	x	83	
167	159	59	38	26	65	x	x	12	x	100	037
79	82	24	17	15	38	x	x	-	x	60	
245	141	81	61	62	98	x	x	8	x	119	038
131	74	41	33	34	54	x	x	-	x	62	
103	24	30	6	3	15	x	x	2	x	46	040
56	16	14	3	1	9	x	x	-	x	24	
273	117	92	62	46	98	x	x	13	x	99	040
141	60	44	35	24	55	x	x	-	x	53	
103	97	84	64	33	72	x	x	13	x	72	041
52	54	37	33	17	42	x	x	-	x	39	
153	56	49	34	16	35	x	x	5	x	33	042
81	29	19	19	8	16	x	x	-	x	17	
7 082	7 876	3 329	1 969	1 781	3 675	x	x	537	x	5 891	Zus.
3 613	4 097	1 670	1 027	931	2 037	x	x	-	x	2 987	

3. Ergebnisse der Landtagswahl 2013

Lfd. Nr.	Gemeindegrößenklasse (Gemeinden mit ... Einwohnern zum Stand vom 30.06.2013)	Von den gültigen Stimmen entfielen auf																		
		Stimm-berechtigte		Wähler		Art der Stimme	Ungültige Stimmen		Gültige Stimmen		CSU		SPD		FREIE WÄHLER		GRÜNE		Sonstige	
		Nicht-wähler		Wahlbe-teiligung in %			Anzahl	%	Anzahl	%	Anzahl	%	Anzahl	%	Anzahl	%	Anzahl	%		
		1	2	3	4		5	6	7	8	9	10	11	12	13	14	15	16		

Gemeindegrößenklassen

001	unter	500	308	233	G	10	2,2	455	307	67,5	34	7,5	40	8,8	25	5,5	49	10,8
			75	75,6	E	5	2,2	227	146	64,3	16	7,0	26	11,5	14	6,2	25	11,0
002	500 bis unter	1 000	96 039	65 834	G	2 259	1,7	129 406	74 611	57,7	17 137	13,2	13 739	10,6	6 725	5,2	17 194	13,3
			30 205	68,5	E	823	1,3	65 010	36 413	56,0	8 912	13,7	7 448	11,5	3 215	4,9	9 022	13,9
003	1 000 bis unter	2 000	706 639	476 553	G	15 239	1,6	937 844	506 719	54,0	138 514	14,8	107 593	11,5	57 140	6,1	127 878	13,6
			230 086	67,4	E	5 775	1,2	470 770	248 324	52,7	70 001	14,9	57 610	12,2	28 402	6,0	66 433	14,1
004	2 000 bis unter	3 000	691 161	463 330	G	14 546	1,6	912 016	478 940	52,5	143 193	15,7	107 415	11,8	59 808	6,6	122 660	13,4
			227 831	67,0	E	5 890	1,3	457 365	234 442	51,3	71 482	15,6	58 233	12,7	30 044	6,6	63 164	13,8
005	3 000 bis unter	5 000	1 258 900	840 088	G	25 932	1,5	1 654 153	855 020	51,7	282 977	17,1	176 920	10,7	121 620	7,4	217 616	13,2
			418 812	66,7	E	10 737	1,3	829 324	417 510	50,3	141 473	17,1	96 184	11,6	62 900	7,6	111 257	13,4
006	5 000 bis unter	10 000	1 721 702	1 122 135	G	36 385	1,6	2 207 829	1 118 409	50,7	397 151	18,0	233 780	10,6	160 412	7,3	298 077	13,5
			599 567	65,2	E	15 851	1,4	1 106 253	541 625	49,0	198 429	17,9	129 030	11,7	81 963	7,4	155 206	14,0
007	10 000 bis unter	20 000	1 594 050	1 013 148	G	32 493	1,6	1 993 711	944 547	47,4	418 420	21,0	178 336	8,9	171 672	8,6	280 736	14,1
			580 902	63,6	E	14 187	1,4	998 920	461 755	46,2	204 299	20,5	97 220	9,7	90 300	9,0	145 346	14,6
008	20 000 bis unter	50 000	1 100 631	669 046	G	21 870	1,6	1 316 148	608 768	46,3	291 276	22,1	104 013	7,9	121 646	9,2	190 445	14,5
			431 585	60,8	E	9 355	1,4	659 668	293 874	44,5	146 562	22,2	58 490	8,9	62 302	9,4	98 440	14,9
009	50 000 bis unter	100 000	375 651	210 169	G	7 356	1,8	412 900	178 335	43,2	87 110	21,1	29 518	7,1	51 382	12,4	66 555	16,1
			165 482	55,9	E	2 522	1,2	207 606	88 405	42,6	44 317	21,3	15 218	7,3	25 902	12,5	33 764	16,3
010	100 000 bis unter	200 000	453 426	269 372	G	7 017	1,3	531 506	219 932	41,4	129 269	24,3	32 874	6,2	66 767	12,6	82 664	15,6
			184 054	59,4	E	3 246	1,2	266 096	107 491	40,4	66 194	24,9	18 202	6,8	33 336	12,5	40 873	15,4
011	200 000 bis unter	300 000	186 503	102 935	G	3 291	1,6	202 510	82 974	41,0	52 494	25,9	11 498	5,7	23 404	11,6	32 140	15,9
			83 568	55,2	E	1 334	1,3	101 576	41 052	40,4	26 509	26,1	5 751	5,7	11 902	11,7	16 362	16,1
012	300 000 bis unter	500 000	347 362	202 277	G	6 858	1,7	397 588	154 881	39,0	118 163	29,7	15 276	3,8	42 519	10,7	66 749	16,8
			145 085	58,2	E	3 800	1,9	198 405	76 654	38,6	61 204	30,8	7 935	4,0	20 117	10,1	32 495	16,4
013	500 000 oder mehr	909 641	570 275	G	14 321	1,3	1 125 726	412 982	36,7	361 663	32,1	51 551	4,6	136 253	12,1	163 277	14,5
			339 366	62,7	E	7 297	1,3	562 757	206 565	36,7	169 046	30,0	29 354	5,2	71 920	12,8	85 872	15,3
Bayern			9 442 013	6 005 395	G	187 577	1,6	11 821 792	5 636 425	47,7	2 437 401	20,6	1 062 553	9,0	1 019 373	8,6	1 666 040	14,1
			3 436 618	63,6	E	80 822	1,3	5 923 977	2 754 256	46,5	1 208 444	20,4	580 701	9,8	522 317	8,8	858 259	14,5

Zusammenfassung

001	unter	2 000	802 986	542 620	G	17 508	1,6	1 067 705	581 637	54,5	155 685	14,6	121 372	11,4	63 890	6,0	145 121	13,6
			260 366	67,6	E	6 603	1,2	536 007	284 883	53,1	78 929	14,7	65 084	12,1	31 631	5,9	75 480	14,1
002	2 000 bis unter	5 000	1 950 061	1 303 418	G	40 478	1,6	2 566 169	1 333 960	52,0	426 170	16,6	284 335	11,1	181 428	7,1	340 276	13,3
			646 643	66,8	E	16 627	1,3	1 286 689	651 952	50,7	212 955	16,6	154 417	12,0	92 944	7,2	174 421	13,6
003	5 000 bis unter	20 000	3 315 752	2 135 283	G	68 878	1,6	4 201 540	2 062 956	49,1	815 571	19,4	412 116	9,8	332 084	7,9	578 813	13,8
			1 180 469	64,4	E	30 038	1,4	2 105 173	1 003 380	47,7	402 728	19,1	226 250	10,7	172 263	8,2	300 552	14,3
004	20 000 bis unter	100 000	1 476 282	879 215	G	29 226	1,7	1 729 048	787 103	45,5	378 386	21,9	133 531	7,7	173 028	10,0	257 000	14,9
			597 067	59,6	E	11 877	1,4	867 274	382 279	44,1	190 879	22,0	73 708	8,5	88 204	10,2	132 204	15,2
005	100 000 oder mehr	1 896 932	1 144 859	G	31 487	1,4	2 257 330	870 769	38,6	661 589	29,3	111 199	4,9	268 943	11,9	344 830	15,3
			752 073	60,4	E	15 677	1,4	1 128 834	431 762	38,2	322 953	28,6	61 242	5,4	137 275	12,2	175 602	15,6
Bayern			9 442 013	6 005 395	G	187 577	1,6	11 821 792	5 636 425	47,7	2 437 401	20,6	1 062 553	9,0	1 019 373	8,6	1 666 040	14,1
			3 436 618	63,6	E	80 822	1,3	5 923 977	2 754 256	46,5	1 208 444	20,4	580 701	9,8	522 317	8,8	858 259	14,5

G = Gesamtstimmen. E = Erststimmen.

nach Gemeindegrößenklassen

Von den gültigen Stimmen entfielen auf											Lfd. Nr.
davon											
FDP	DIE LINKE	ÖDP	REP	NPD	BP	BüSo	DIE FREIHEIT	FRAUENLISTE	DIE FRANKEN	PIRATEN	
Anzahl											
17	18	19	20	21	22	23	24	25	26	27	

Gemeindegrößenklassen

12	2	10	1	-	16	-	-	-	-	8	001
7	1	4	1	-	8	-	-	-	-	4	
2 859	2 071	3 134	1 646	981	2 909	71	21	380	1 250	1 872	002
1 465	1 041	1 794	838	497	1 614	34	-	123	630	986	
21 878	15 377	22 046	10 507	8 038	23 491	81	148	1 936	9 097	15 279	003
11 273	7 821	11 729	5 484	4 021	12 771	22	-	569	4 825	7 918	
22 940	14 659	20 566	10 359	7 233	23 157	163	233	1 229	7 289	14 832	004
11 237	7 456	10 920	5 416	3 625	12 865	64	-	225	3 674	7 682	
44 309	28 664	32 072	17 530	11 561	39 229	187	487	3 043	13 090	27 444	005
22 149	14 561	16 829	9 125	5 740	21 730	17	-	584	6 426	14 096	
63 835	39 802	46 681	24 330	14 809	47 896	228	640	3 390	17 680	38 786	006
32 529	20 349	25 996	12 720	7 421	26 186	37	-	923	9 118	19 927	
67 300	39 428	39 722	19 614	11 678	46 656	346	934	3 448	12 987	38 623	007
33 809	20 080	21 037	10 447	5 830	26 031	54	-	912	6 951	20 195	
46 164	30 449	28 632	11 189	8 947	26 184	165	680	1 233	8 467	28 335	008
23 529	15 540	15 017	5 967	4 483	14 620	-	-	74	4 367	14 843	
19 511	11 670	6 652	5 828	2 246	6 554	24	63	885	3 277	9 845	009
10 148	5 857	3 669	3 111	1 134	3 358	-	-	-	1 521	4 966	
18 474	17 681	11 958	4 732	2 368	5 897	18	91	-	5 608	15 837	010
8 524	8 803	5 938	2 437	1 188	3 285	-	-	-	2 853	7 845	
7 082	7 876	3 329	1 969	1 781	3 675	-	-	537	-	5 891	011
3 613	4 097	1 670	1 027	931	2 037	-	-	-	-	2 987	
12 872	17 181	4 884	3 296	5 206	2 706	-	-	-	8 539	12 065	012
6 327	8 174	2 304	1 697	2 574	1 577	-	-	-	3 956	5 886	
62 802	26 237	19 739	6 717	-	19 130	336	2 727	-	-	25 589	013
31 310	14 309	10 454	3 863	-	11 241	-	764	-	-	13 931	
390 038	251 097	239 425	117 718	74 848	247 500	1 619	6 024	16 081	87 284	234 406	Bay.
195 920	128 089	127 361	62 133	37 444	137 323	228	764	3 410	44 321	121 266	

















Zusammenfassung

24 749	17 450	25 190	12 154	9 019	26 416	152	169	2 316	10 347	17 159	001
12 745	8 863	13 527	6 323	4 518	14 393	56	-	692	5 455	8 908	
67 249	43 323	52 638	27 889	18 794	62 386	350	720	4 272	20 379	42 276	002
33 386	22 017	27 749	14 541	9 365	34 595	81	-	809	10 100	21 778	
131 135	79 230	86 403	43 944	26 487	94 552	574	1 574	6 838	30 667	77 409	003
66 338	40 429	47 033	23 167	13 251	52 217	91	-	1 835	16 069	40 122	
65 675	42 119	35 284	17 017	11 193	32 738	189	743	2 118	11 744	38 180	004
33 677	21 397	18 686	9 078	5 617	17 978	-	-	74	5 888	19 809	
101 230	68 975	39 910	16 714	9 355	31 408	354	2 818	537	14 147	59 382	005
49 774	35 383	20 366	9 024	4 693	18 140	-	764	-	6 809	30 649	
390 038	251 097	239 425	117 718	74 848	247 500	1 619	6 024	16 081	87 284	234 406	Bay.
195 920	128 089	127 361	62 133	37 444	137 323	228	764	3 410	44 321	121 266	

Abbildungen

1. Stimmberechtigte, Wähler, Wahlbeteiligung und Gesamtstimmenanteile der Parteien in den Wahlkreisen Bayerns
2. Veränderung der Wahlbeteiligung und der Gesamtstimmenanteile der Parteien in den Wahlkreisen Bayerns gegenüber der Landtagswahl 2008
3. Wahlbeteiligung in den kreisfreien Städten und Landkreisen Bayerns
4. Veränderung der Wahlbeteiligung in den kreisfreien Städten und Landkreisen Bayerns gegenüber der Landtagswahl 2008
5. CSU: Gesamtstimmenanteile in den kreisfreien Städten und Landkreisen Bayerns
6. CSU: Veränderung der Gesamtstimmenanteile in den kreisfreien Städten und Landkreisen Bayerns gegenüber der Landtagswahl 2008
7. SPD: Gesamtstimmenanteile in den kreisfreien Städten und Landkreisen Bayerns
8. SPD: Veränderung der Gesamtstimmenanteile in den kreisfreien Städten und Landkreisen Bayerns gegenüber der Landtagswahl 2008
9. FREIE WÄHLER: Gesamtstimmenanteile in den kreisfreien Städten und Landkreisen Bayerns
10. FREIE WÄHLER: Veränderung der Gesamtstimmenanteile in den kreisfreien Städten und Landkreisen Bayerns gegenüber der Landtagswahl 2008
11. GRÜNE: Gesamtstimmenanteile in den kreisfreien Städten und Landkreisen Bayerns
12. GRÜNE: Veränderung der Gesamtstimmenanteile in den kreisfreien Städten und Landkreisen Bayerns gegenüber der Landtagswahl 2008
13. Stärkster nicht im Landtag vertretener Wahlvorschlag in den kreisfreien Städten und Landkreisen Bayerns
14. Gesamtstimmenanteile der nicht im Landtag vertretenen Wahlvorschläge in den kreisfreien Städten und Landkreisen Bayerns
15. Wahlbeteiligung in den Gemeinden Oberbayerns
16. Wahlbeteiligung in den Gemeinden Niederbayerns
17. Wahlbeteiligung in den Gemeinden der Oberpfalz
18. Wahlbeteiligung in den Gemeinden Oberfrankens
19. Wahlbeteiligung in den Gemeinden Mittelfrankens
20. Wahlbeteiligung in den Gemeinden Unterfrankens
21. Wahlbeteiligung in den Gemeinden Schwabens
22. Gesamtstimmenanteile des jeweils stärksten Wahlvorschlages in den Gemeinden Oberbayerns
23. Gesamtstimmenanteile des jeweils stärksten Wahlvorschlages in den Gemeinden Niederbayerns
24. Gesamtstimmenanteile des jeweils stärksten Wahlvorschlages in den Gemeinden der Oberpfalz
25. Gesamtstimmenanteile des jeweils stärksten Wahlvorschlages in den Gemeinden Oberfrankens
26. Gesamtstimmenanteile des jeweils stärksten Wahlvorschlages in den Gemeinden Mittelfrankens
27. Gesamtstimmenanteile des jeweils stärksten Wahlvorschlages in den Gemeinden Unterfrankens
28. Gesamtstimmenanteile des jeweils stärksten Wahlvorschlages in den Gemeinden Schwabens

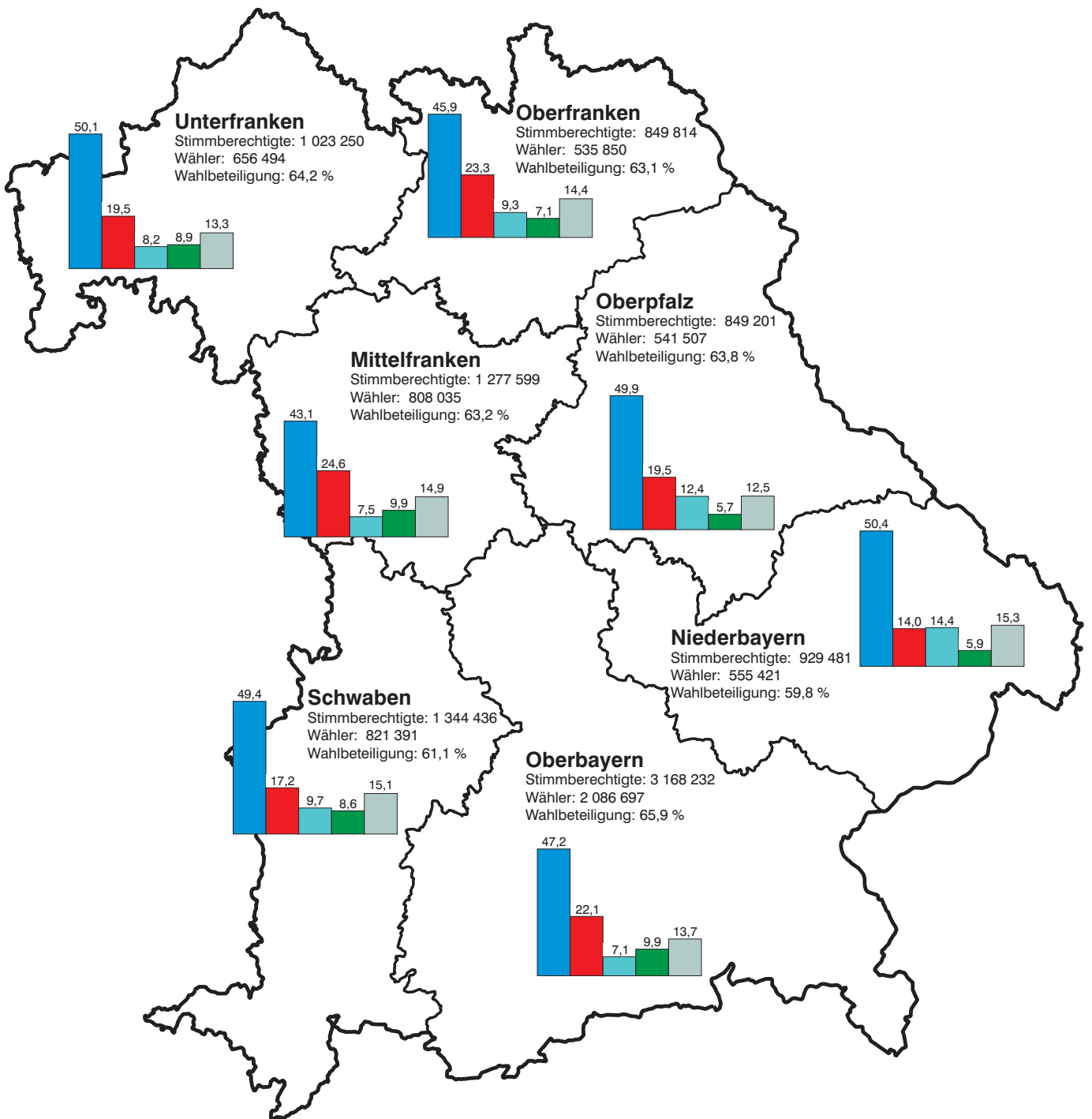
Farblegende

Parteien	Wahlbeteiligung in Prozent	Veränderung in Prozentpunkten (%-P.)*	
 CSU	   	 negativ  	
 SPD			 positiv   
 FREIE WÄHLER			
 GRÜNE			
 Sonstige			

* Prozentpunkte (Differenz zweier Prozentzahlen) werden aus den ungerundeten Anteilswerten der beiden in den Vergleich eingehenden Zeitpunkte errechnet und dann jeweils mit einer gerundeten Nachkommastelle ausgewiesen.
Diese Veränderung in Prozentpunkten kann daher von der Differenz zwischen den ausgewiesenen (und auf der ersten Nachkommastelle gerundeten) Anteilswerten in Prozent (Prozentanteile) abweichen.

Abb. 1

Stimmberechtigte, Wähler, Wahlbeteiligung und Gesamtstimmenanteile der Parteien in den Wahlkreisen Bayerns in Prozent



Bayern insgesamt

Stimmberechtigte: 9 442 013
 Wähler: 6 005 395
 Wahlbeteiligung: 63,6 %
 Gesamtstimmenanteile:

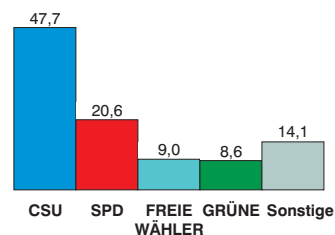


Abb.2

**Veränderung der Wahlbeteiligung und der Gesamtstimmenanteile der Parteien
in den Wahlkreisen Bayerns gegenüber der Landtagswahl 2008
in Prozentpunkten**

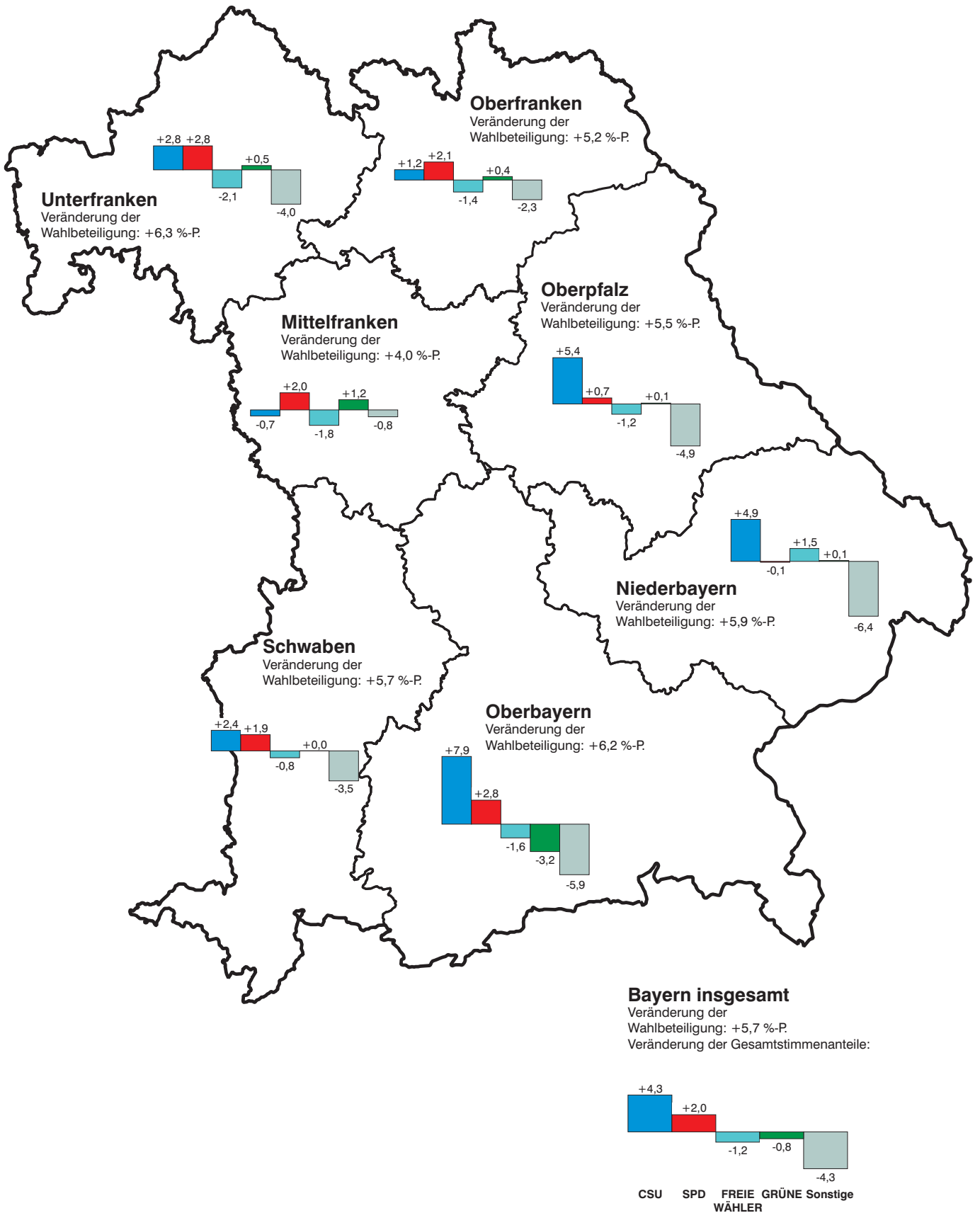
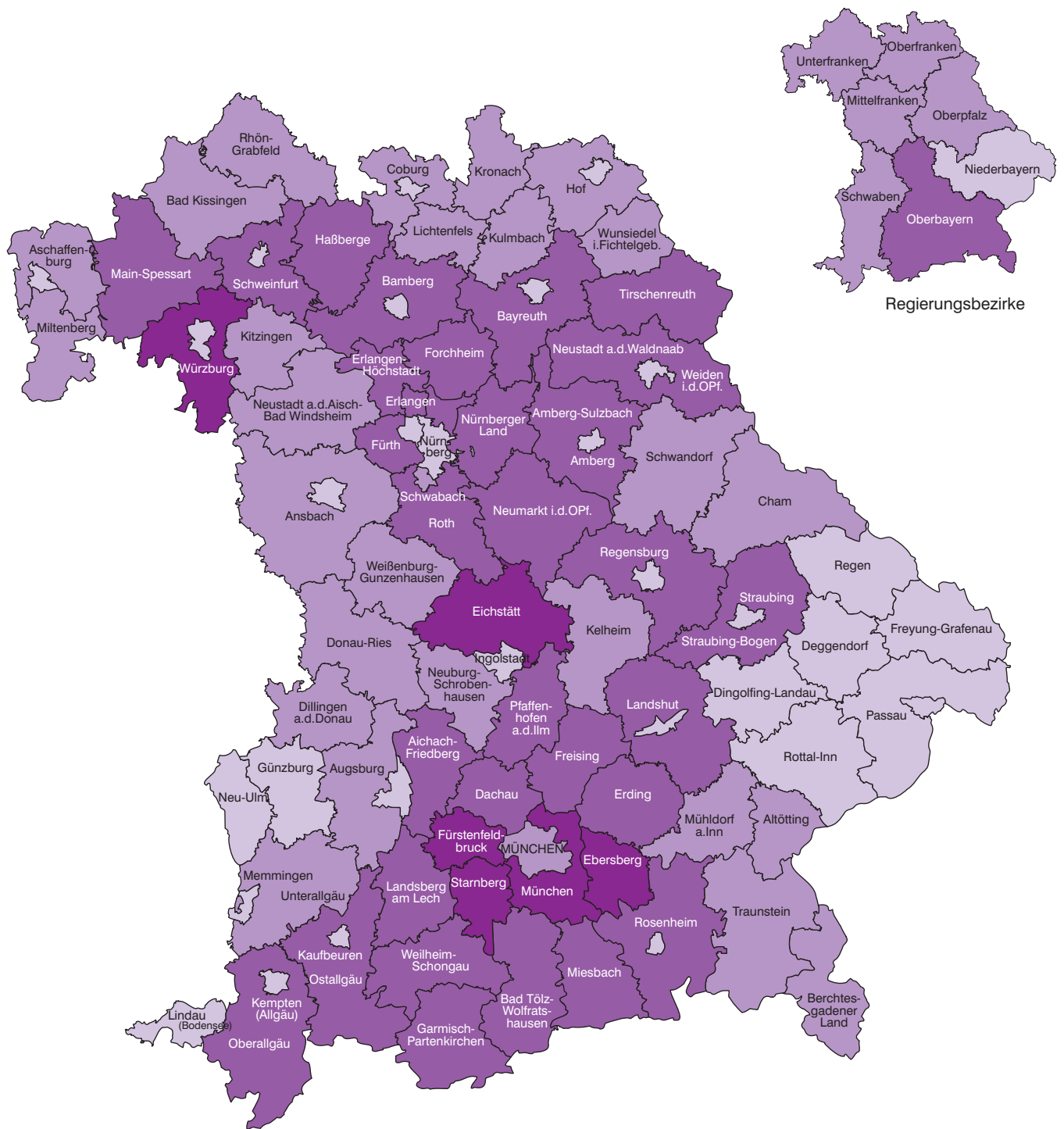


Abb.3

Wahlbeteiligung in den kreisfreien Städten und Landkreisen Bayerns in Prozent



Regierungsbezirke

Wahlbeteiligung
in Prozent

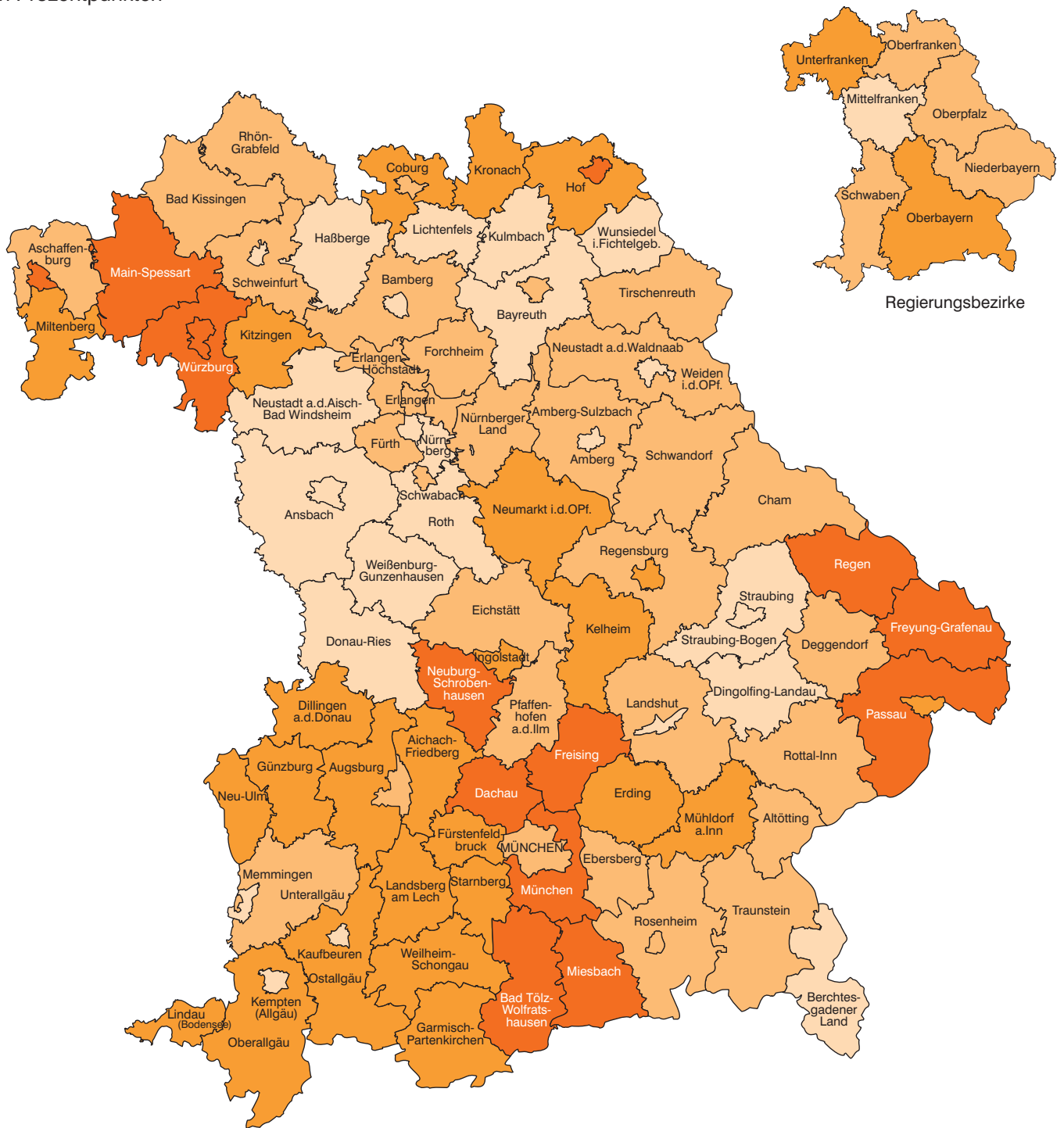
	bis unter 60,0
	60,0 bis unter 65,0
	65,0 bis unter 70,0
	70,0 oder mehr

Häufigkeit

31	Minimum: Kfr. St Schweinfurt	51,3 %
28	Maximum: Lkr Starnberg	72,7 %
31	Bayern:	63,6 %
6		

Abb. 4

Veränderung der Wahlbeteiligung in den kreisfreien Städten und Landkreisen Bayerns gegenüber der Landtagswahl 2008 in Prozentpunkten



Veränderung in Prozentpunkten

	bis unter 5,0
	5,0 bis unter 6,0
	6,0 bis unter 7,0
	7,0 oder mehr

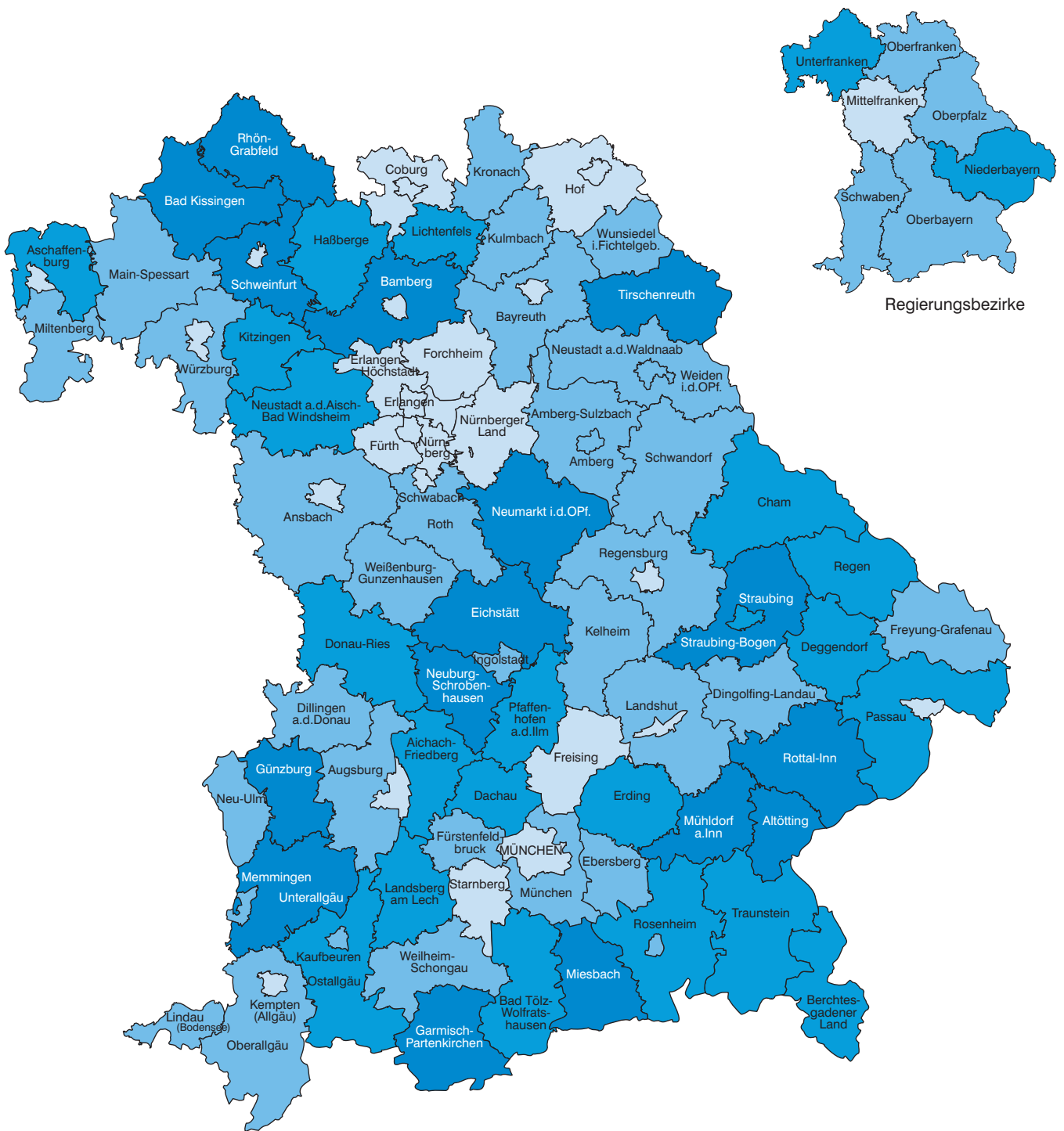
Häufigkeit

25
32
25
14

Kleinste Zunahme: Kfr. St Schweinfurt 1,5 %-P.
 Größte Zunahme: Lkr Freyung-Grafenau 8,4 %-P.
Bayern: 5,7 %-P.

Abb.5

CSU: Gesamtstimmenanteile in den kreisfreien Städten und Landkreisen Bayerns in Prozent



Gesamtstimmenanteile in Prozent

	bis unter 45,0
	45,0 bis unter 50,0
	50,0 bis unter 55,0
	55,0 oder mehr

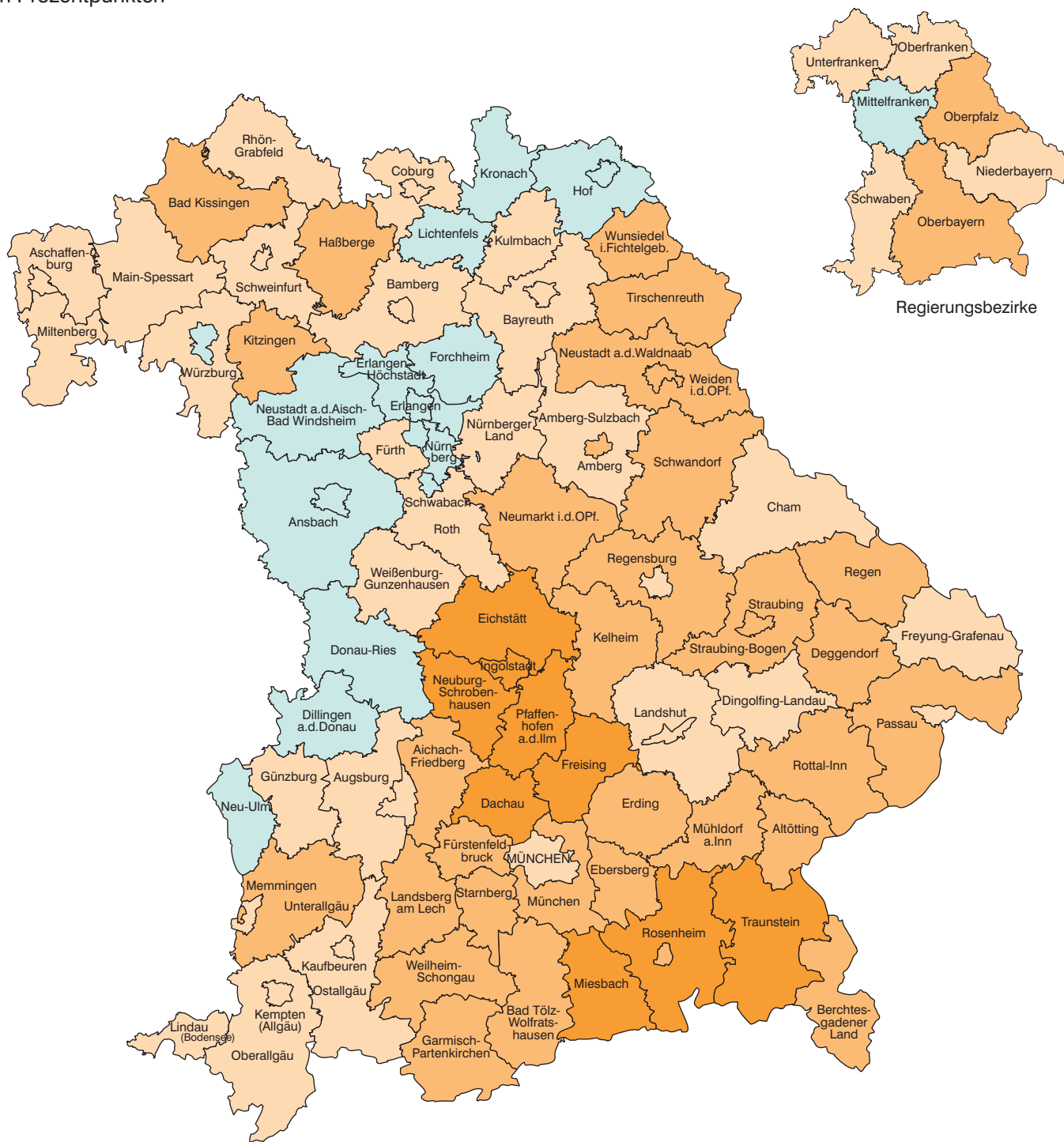
Häufigkeit

26
33
21
16

Minimum: Krfr. St München 36,7 %
 Maximum: Lkr Mühldorf a.Inn 60,6 %
Bayern: 47,7 %

Abb.6

CSU: Veränderung der Gesamtstimmenanteile in den kreisfreien Städten und Landkreisen Bayerns gegenüber der Landtagswahl 2008 in Prozentpunkten



Veränderung in Prozentpunkten

	bis unter 0,0
	0,0 bis unter 5,0
	5,0 bis unter 10,0
	10,0 oder mehr

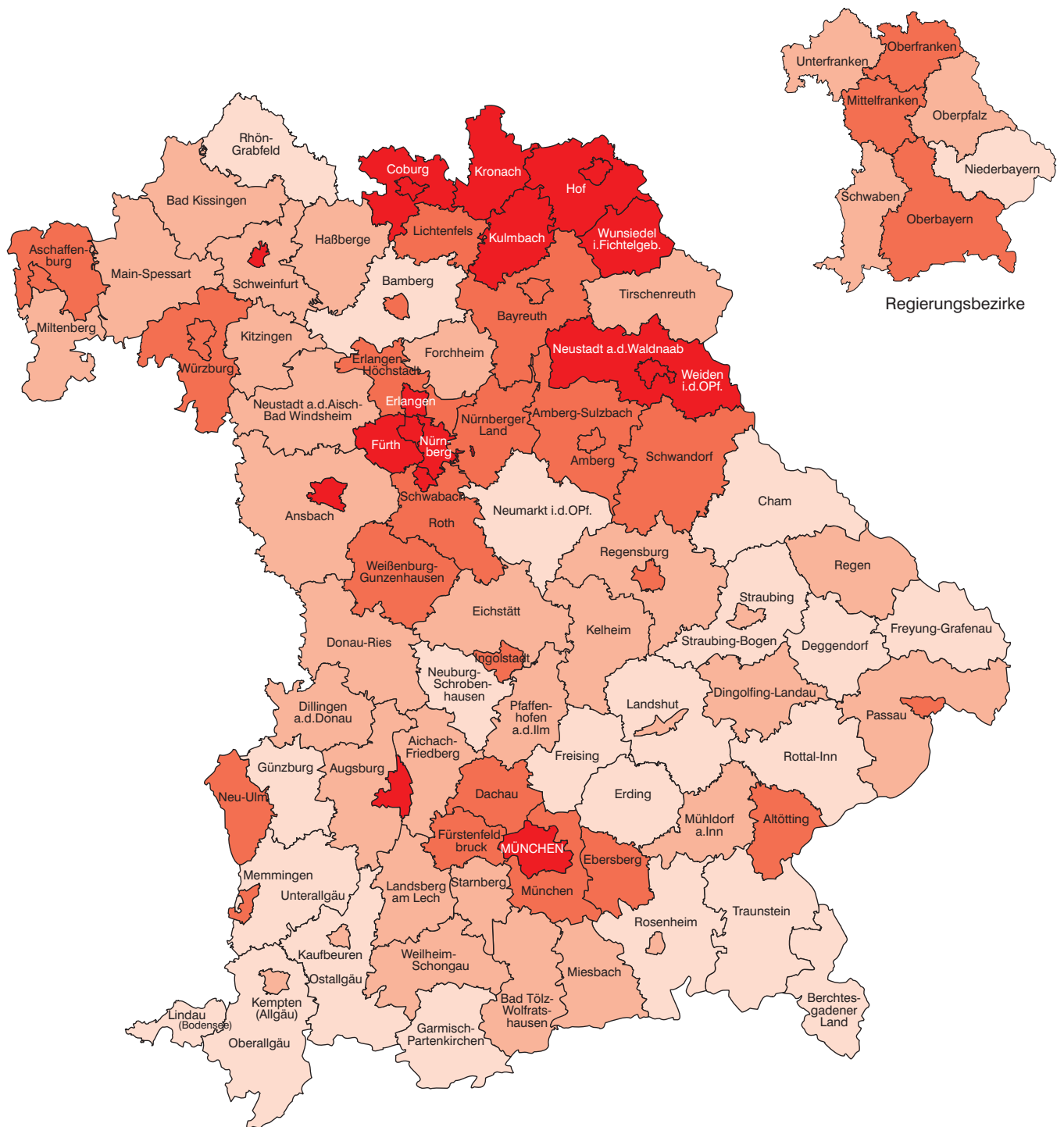
Häufigkeit

17
37
33
9

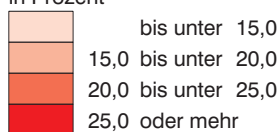
Größte Abnahme: Lkr Forchheim -4,2 %-P.
 Größte Zunahme: Lkr Miesbach 13,6 %-P.
Bayern: 4,3 %-P.

Abb. 7

SPD: Gesamtstimmenanteile in den kreisfreien Städten und Landkreisen Bayerns
in Prozent



Gesamtstimmenanteile
in Prozent



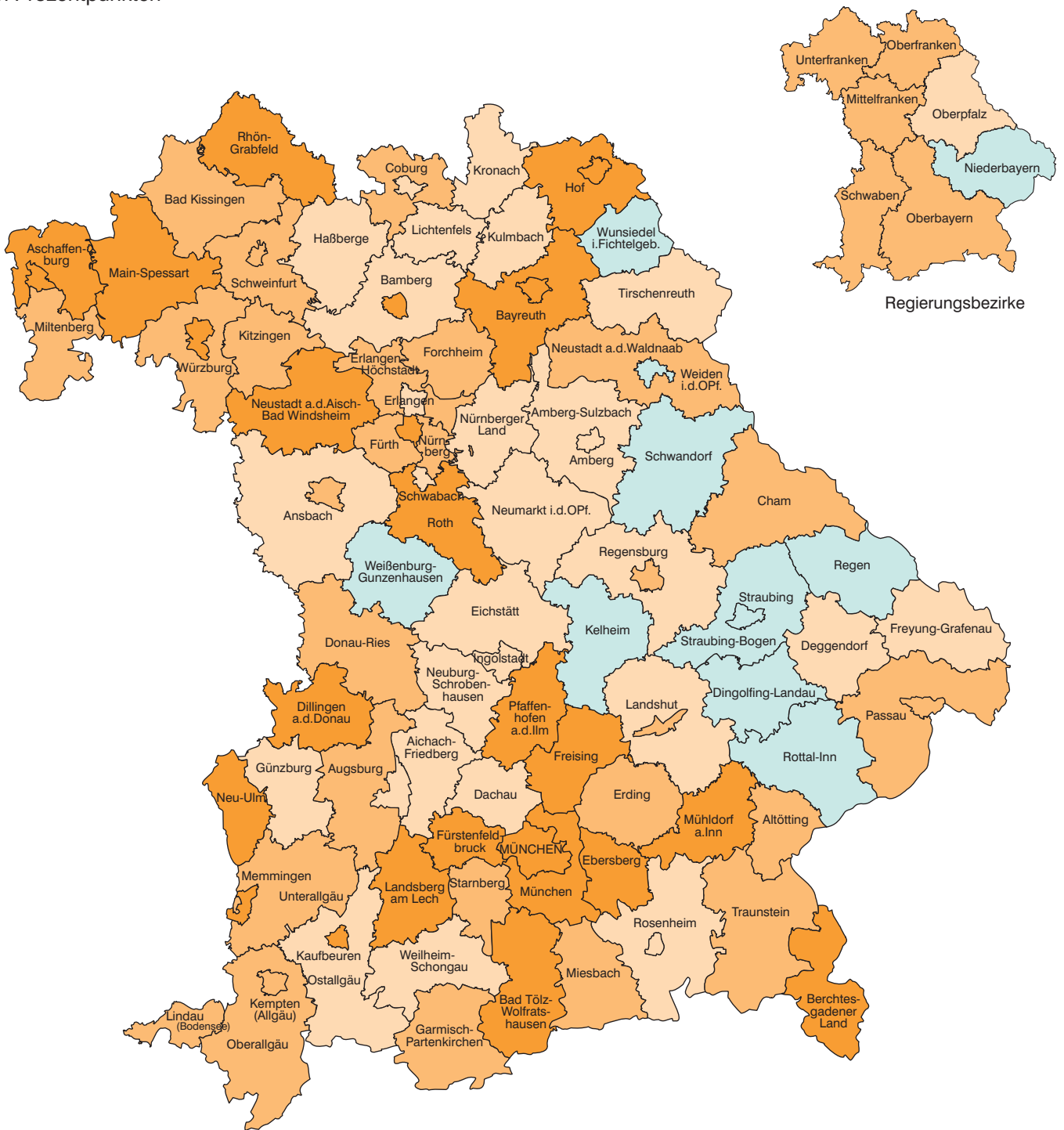
Häufigkeit

21
32
25
18

Minimum: Lkr Straubing-Bogen 9,7 %
Maximum: Kfr. St München 32,1 %
Bayern: 20,6 %

Abb.8

SPD: Veränderung der Gesamtstimmenanteile in den kreisfreien Städten und Landkreisen Bayerns gegenüber der Landtagswahl 2008 in Prozentpunkten



Veränderung in Prozentpunkten

	bis unter 0,0
	0,0 bis unter 1,5
	1,5 bis unter 3,0
	3,0 oder mehr

Häufigkeit

10
29
30
27

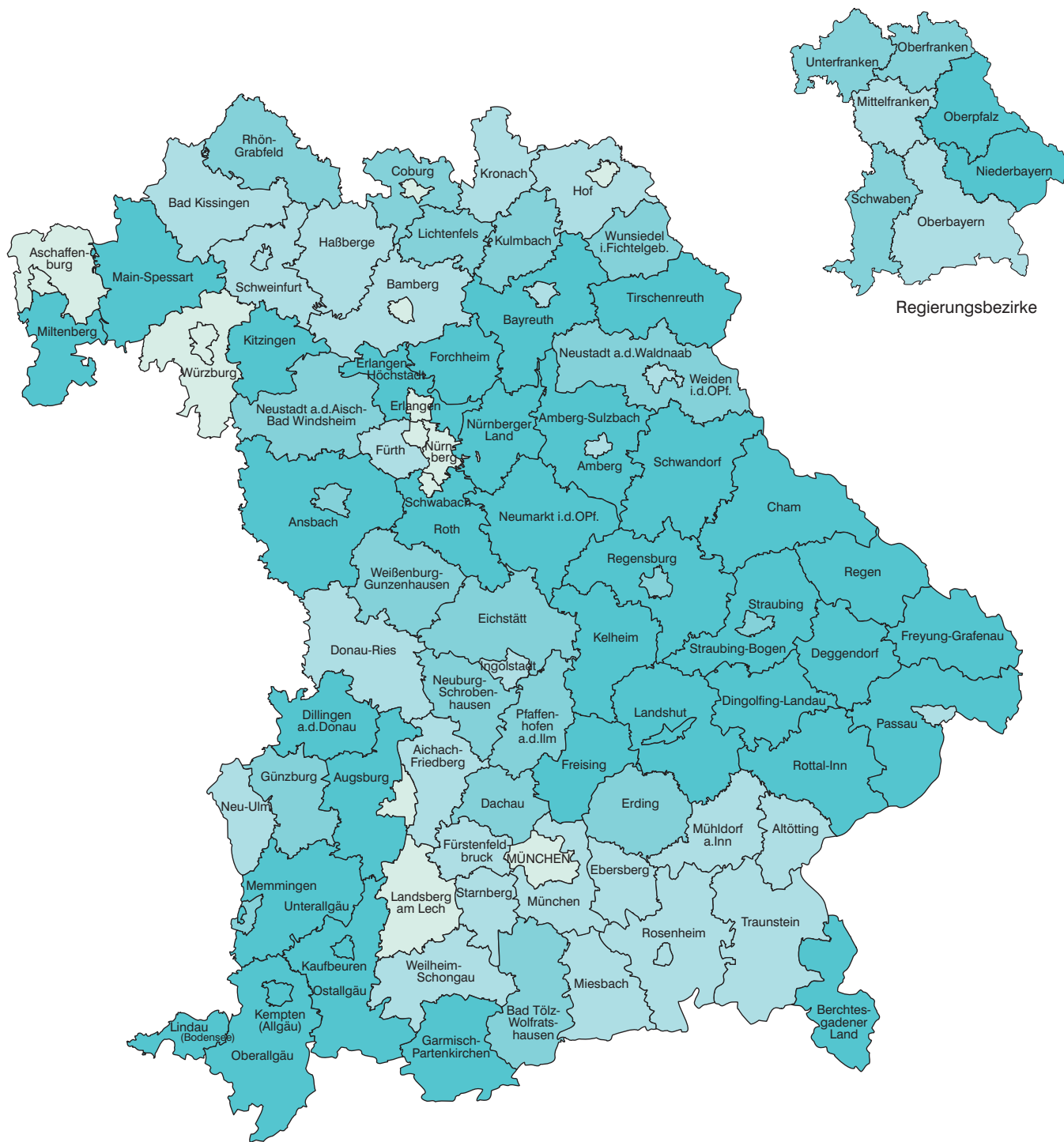
Größte Abnahme: Krfr. St Straubing

Größte Zunahme: Lkr Hof

Bayern: 2,0 %-P.

Abb.9

FREIE WÄHLER: Gesamtstimmenanteile in den kreisfreien Städten und Landkreisen Bayerns in Prozent



Gesamtstimmenanteile in Prozent

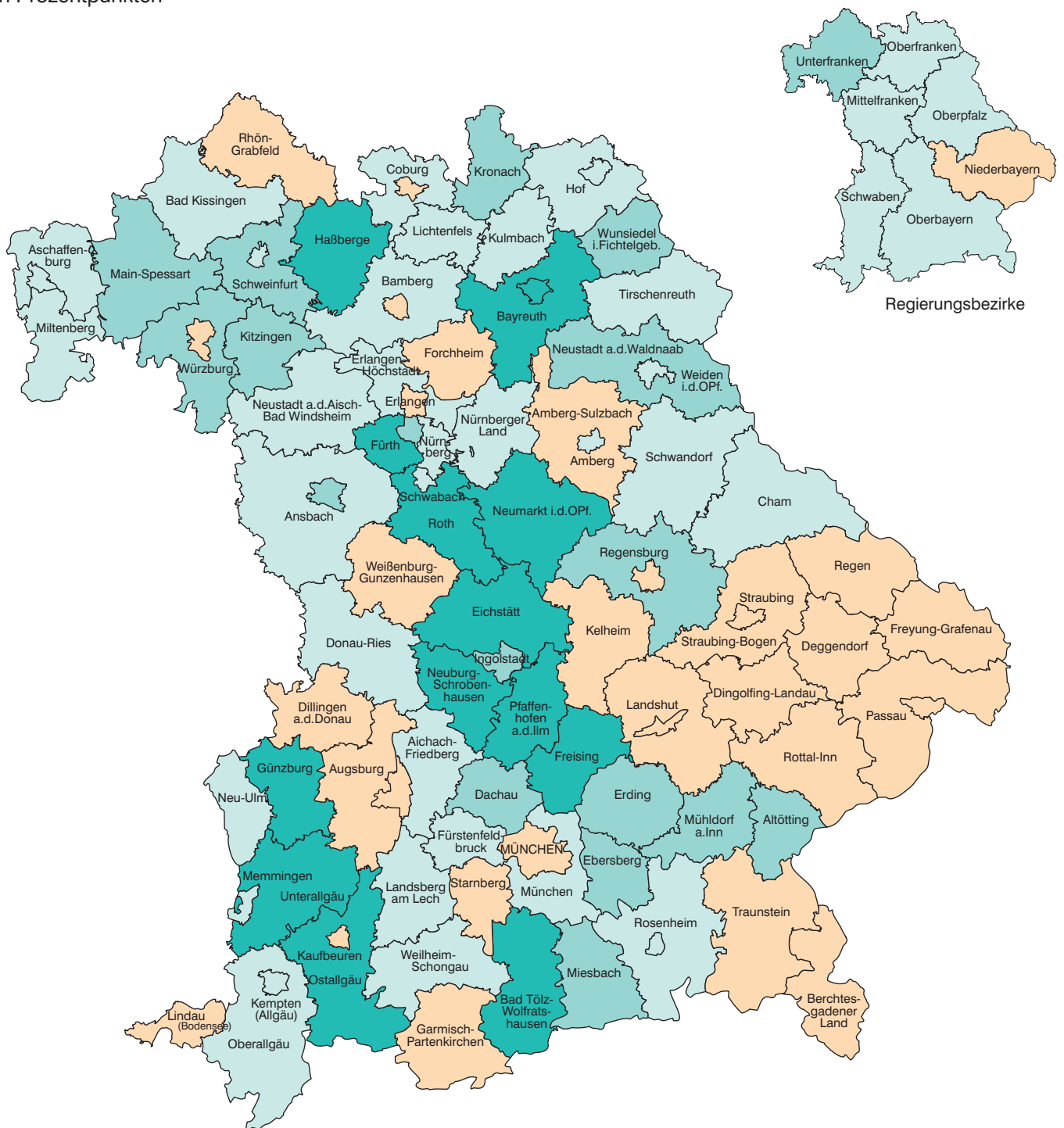
Stimmanteil	Häufigkeit
bis unter 6,0	14
6,0 bis unter 8,0	27
8,0 bis unter 10,0	19
10,0 oder mehr	36

Häufigkeit

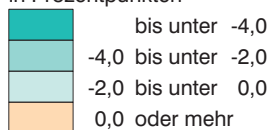
Minimum: Kfr. St Aschaffenburg 3,5 %
 Maximum: Lkr Freyung-Grafenau 24,5 %
Bayern: 9,0 %

Abb. 10

FREIE WÄHLER: Veränderung der Gesamtstimmenanteile in den kreisfreien Städten und Landkreisen Bayerns gegenüber der Landtagswahl 2008 in Prozentpunkten



Veränderung in Prozentpunkten



Häufigkeit

14
17
34
31

Größte Abnahme: Lkr Pfaffenhofen a.d. Ilm

Größte Zunahme: Lkr Dingolfing-Landau

Bayern:

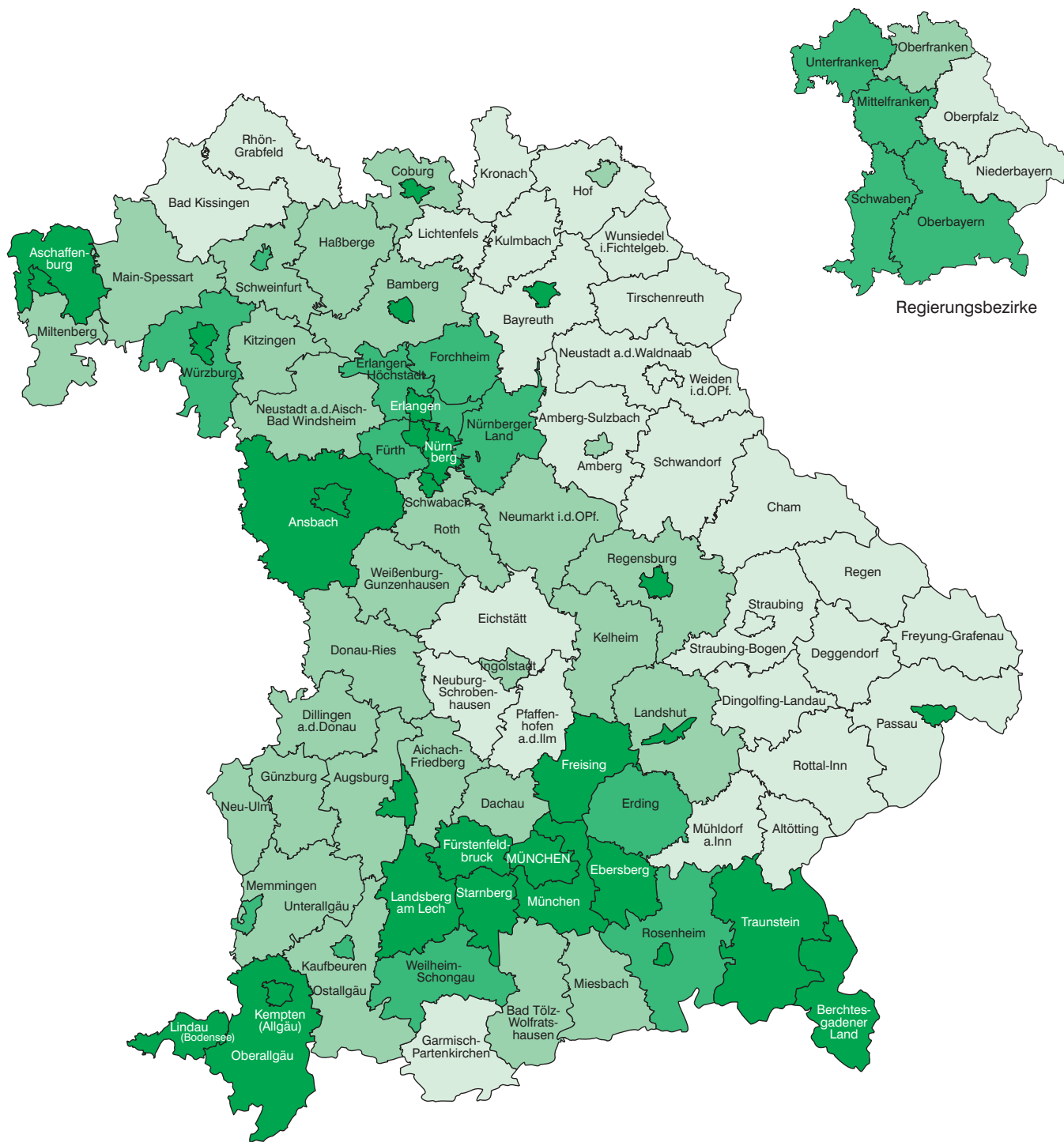
-8,9 %-P.

5,3 %-P.

-1,2 %-P.

Abb. 11

GRÜNE: Gesamtstimmenanteile in den kreisfreien Städten und Landkreisen Bayerns
in Prozent



Gesamtstimmenanteile
in Prozent

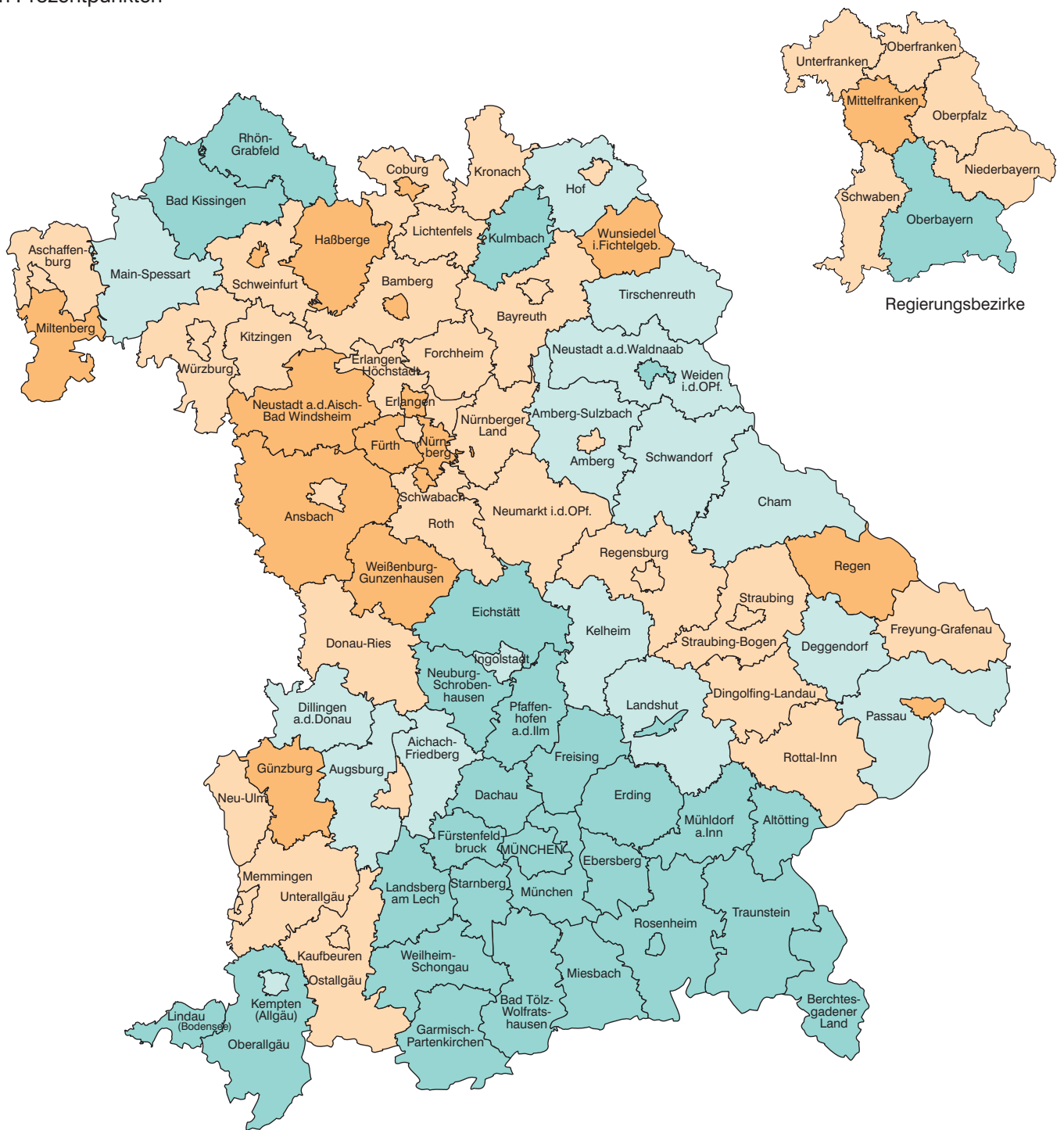
	bis unter 6,0	28
	6,0 bis unter 8,0	28
	8,0 bis unter 10,0	11
	10,0 oder mehr	29

Häufigkeit

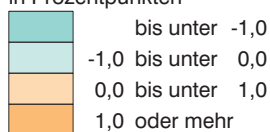
Minimum: Lkr Straubing-Bogen	2,8 %
Maximum: Lkr Freising	18,8 %
Bayern:	8,6 %

Abb. 12

GRÜNE: Veränderung der Gesamtstimmenanteile in den kreisfreien Städten und Landkreisen Bayerns gegenüber der Landtagswahl 2008 in Prozentpunkten



Veränderung in Prozentpunkten



Häufigkeit

29
16
35
16

Größte Abnahme: Lkr Berchtesgadener Land -8,0 %-P.
Größte Zunahme: Lkr Ansbach 3,5 %-P.
Bayern: -0,8 %-P.

Abb. 13

Stärkster nicht im Landtag verteilter Wahlvorschlag in den kreisfreien Städten und Landkreisen Bayerns

Gesamtstimmen

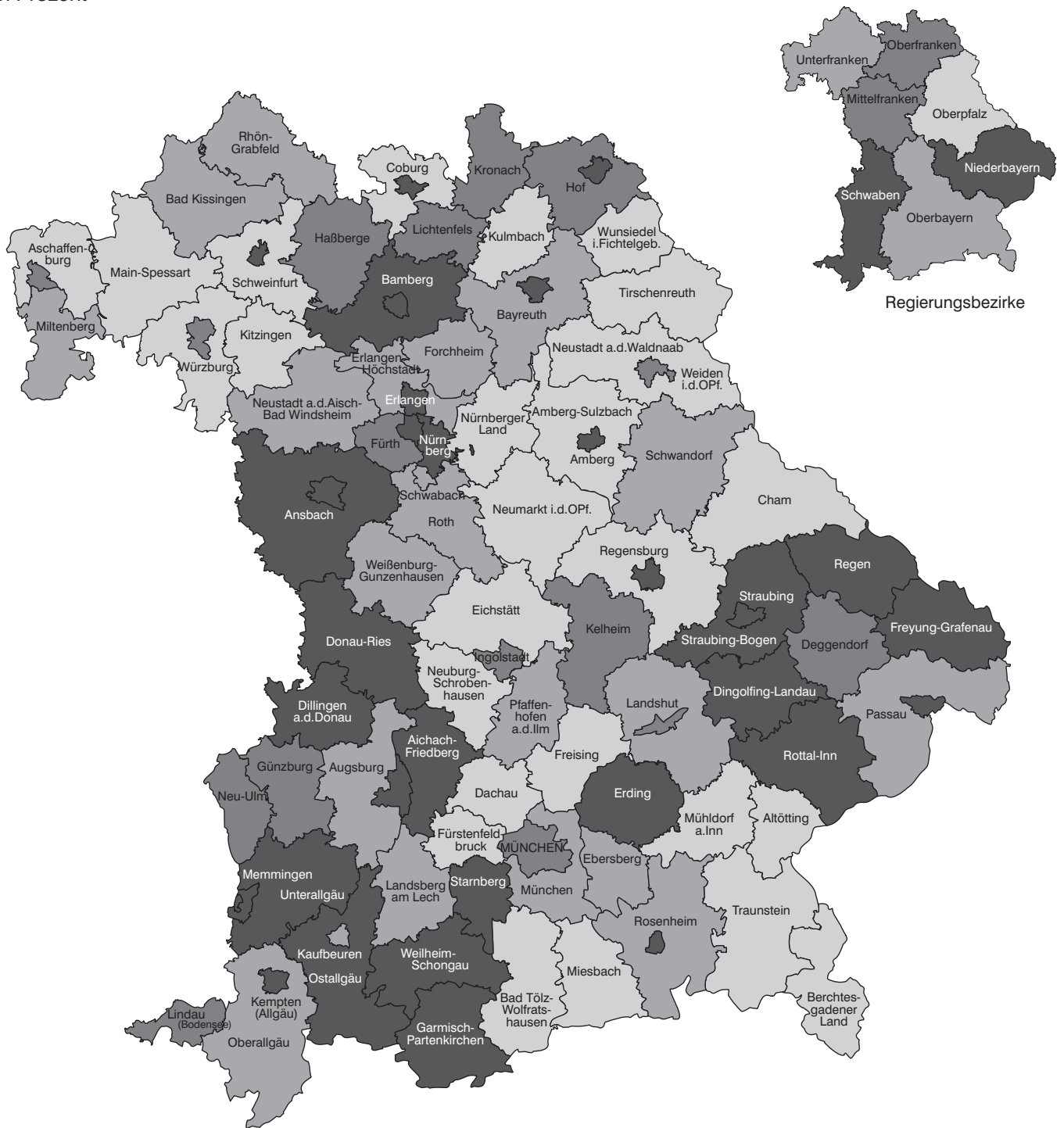


Häufigkeit

FDP	38
DIE LINKE	11
ÖDP	15
BP	20
FRAUENLISTE	2
DIE FRANKEN	9
PIRATEN	1

Abb. 14

Gesamtstimmenanteile der nicht im Landtag vertretenen Wahlvorschläge in den kreisfreien Städten und Landkreisen Bayerns in Prozent



Gesamtstimmenanteile in Prozent

	bis unter 13,0
	13,0 bis unter 14,0
	14,0 bis unter 15,0
	15,0 oder mehr

Häufigkeit

26
21
16
33

Minimum: Lkr Tirschenreuth 9,9 %
 Maximum: Krfr. St Passau 19,3 %
Bayern: 14,1 %

Abb. 15
Wahlbeteiligung in den Gemeinden Oberbayerns
in Prozent

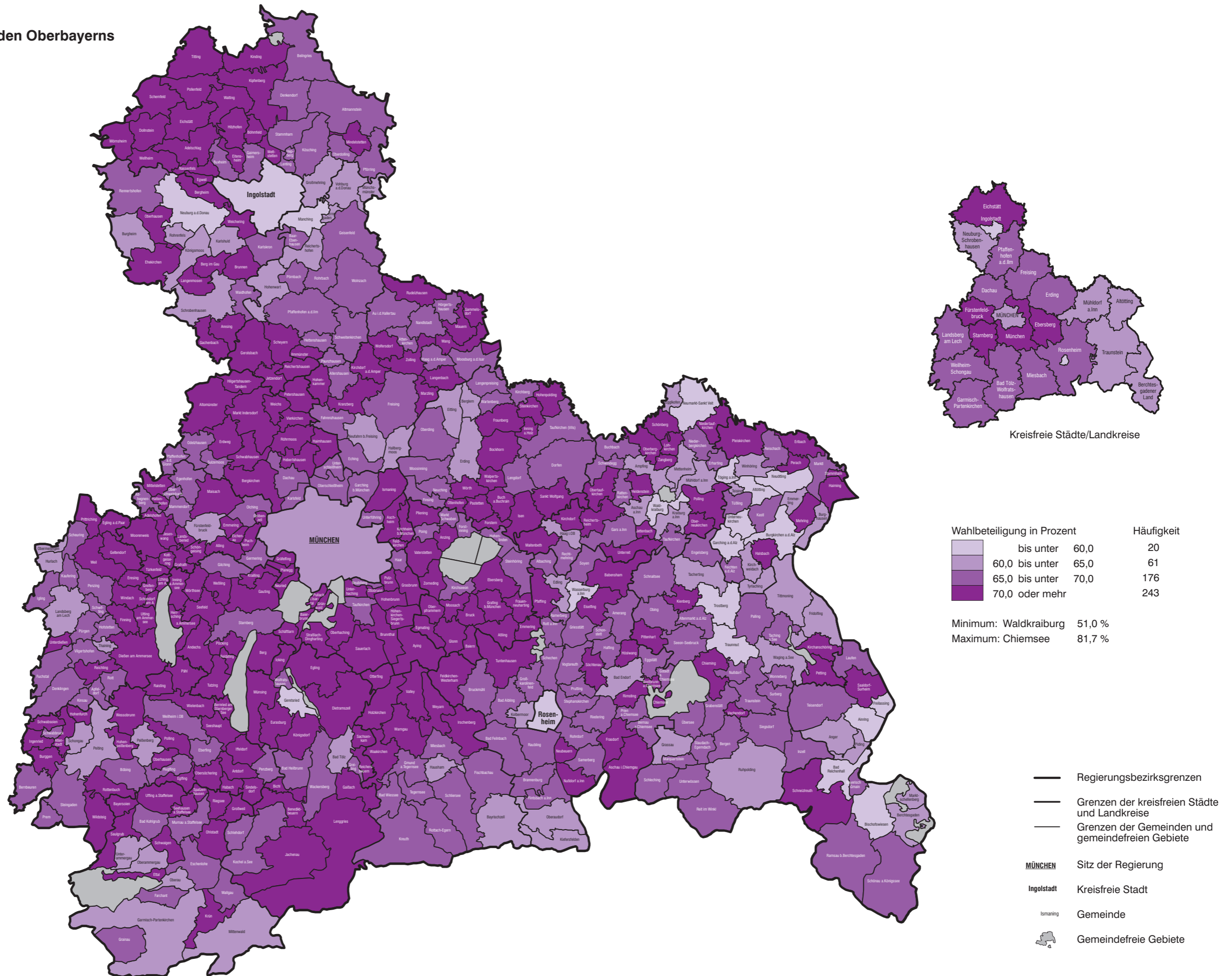


Abb. 15
Wahlbeteiligung in den Gemeinden Oberbayerns
in Prozent

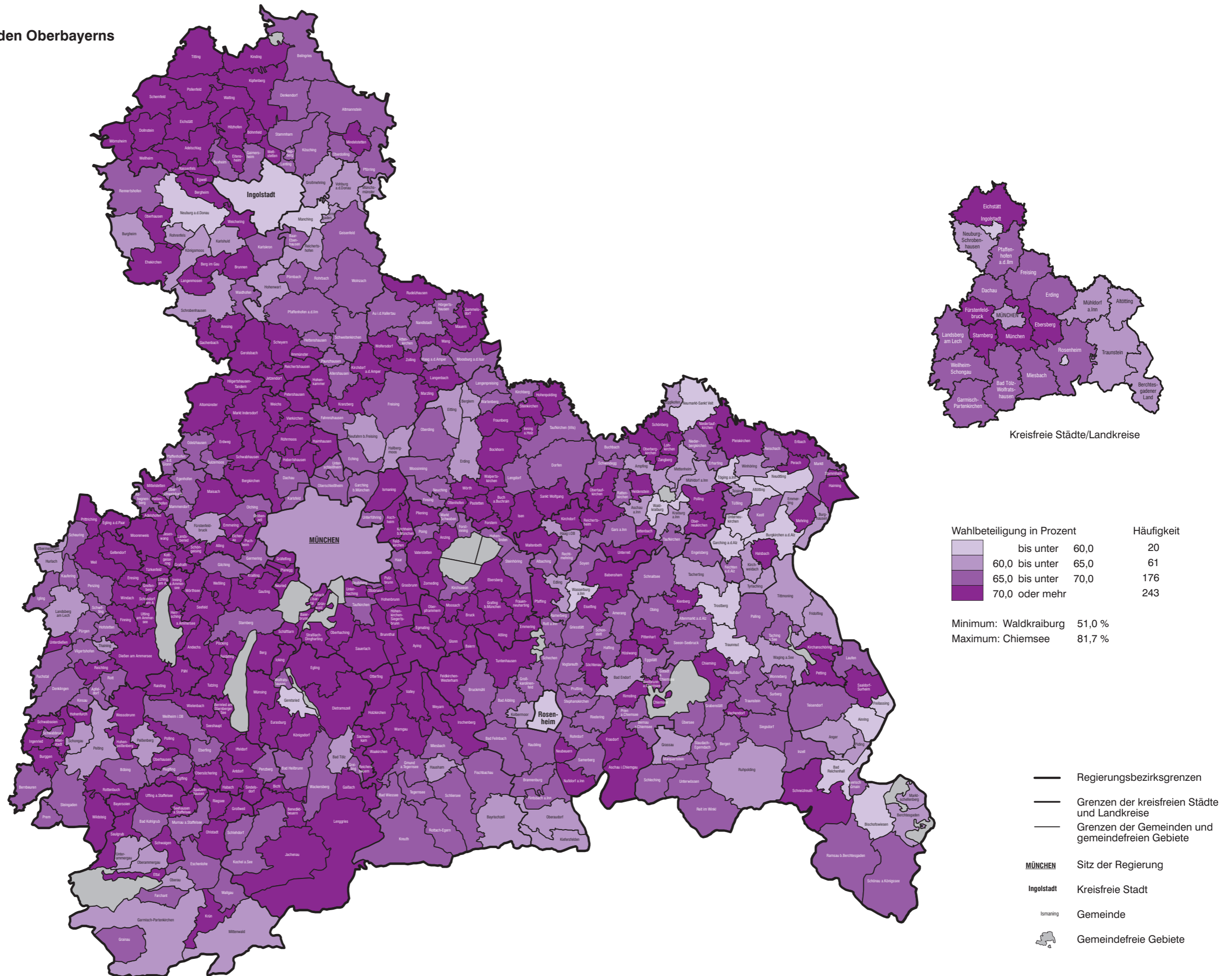


Abb. 16
Wahlbeteiligung in den Gemeinden Niederbayerns
 in Prozent

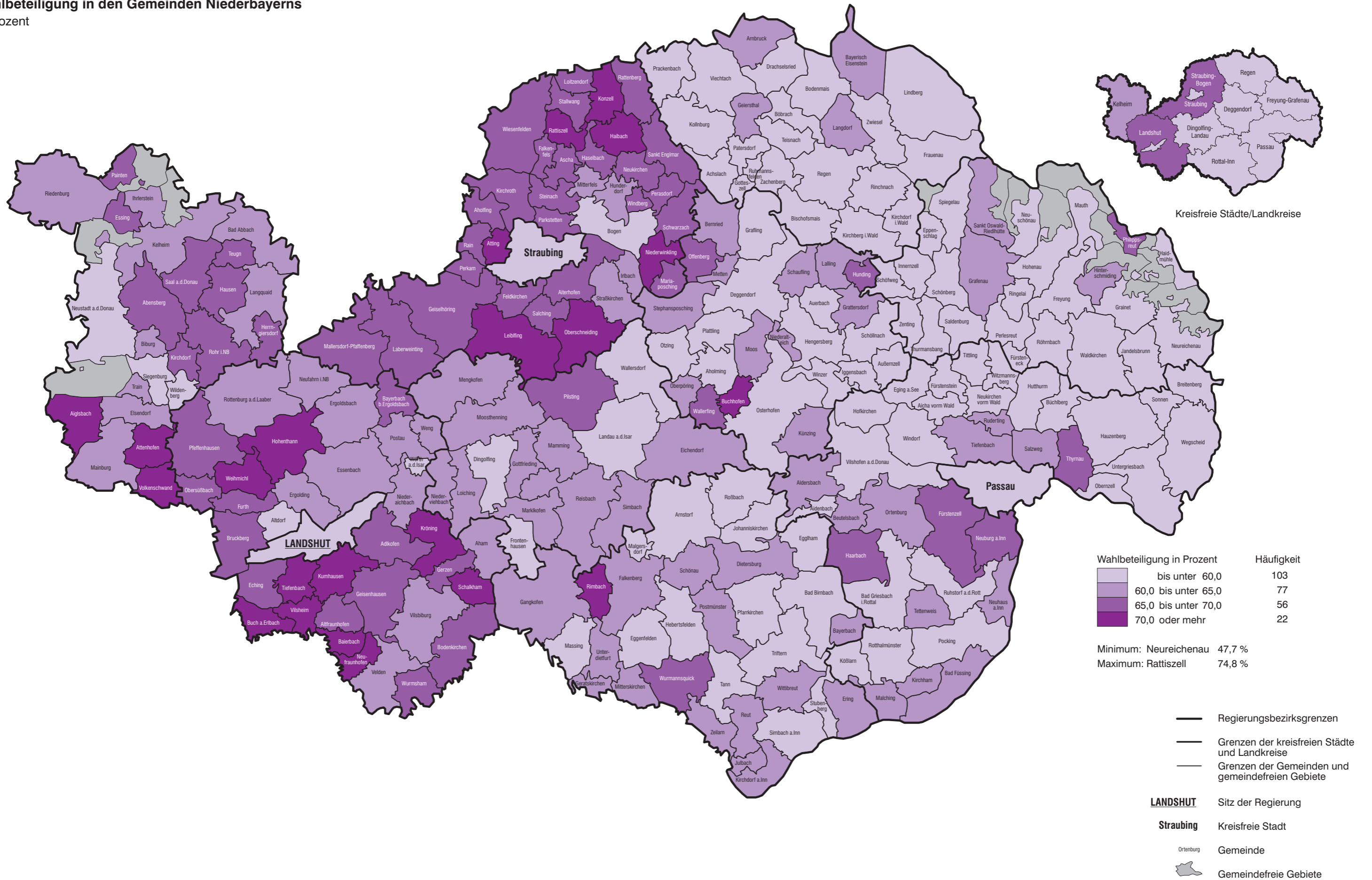
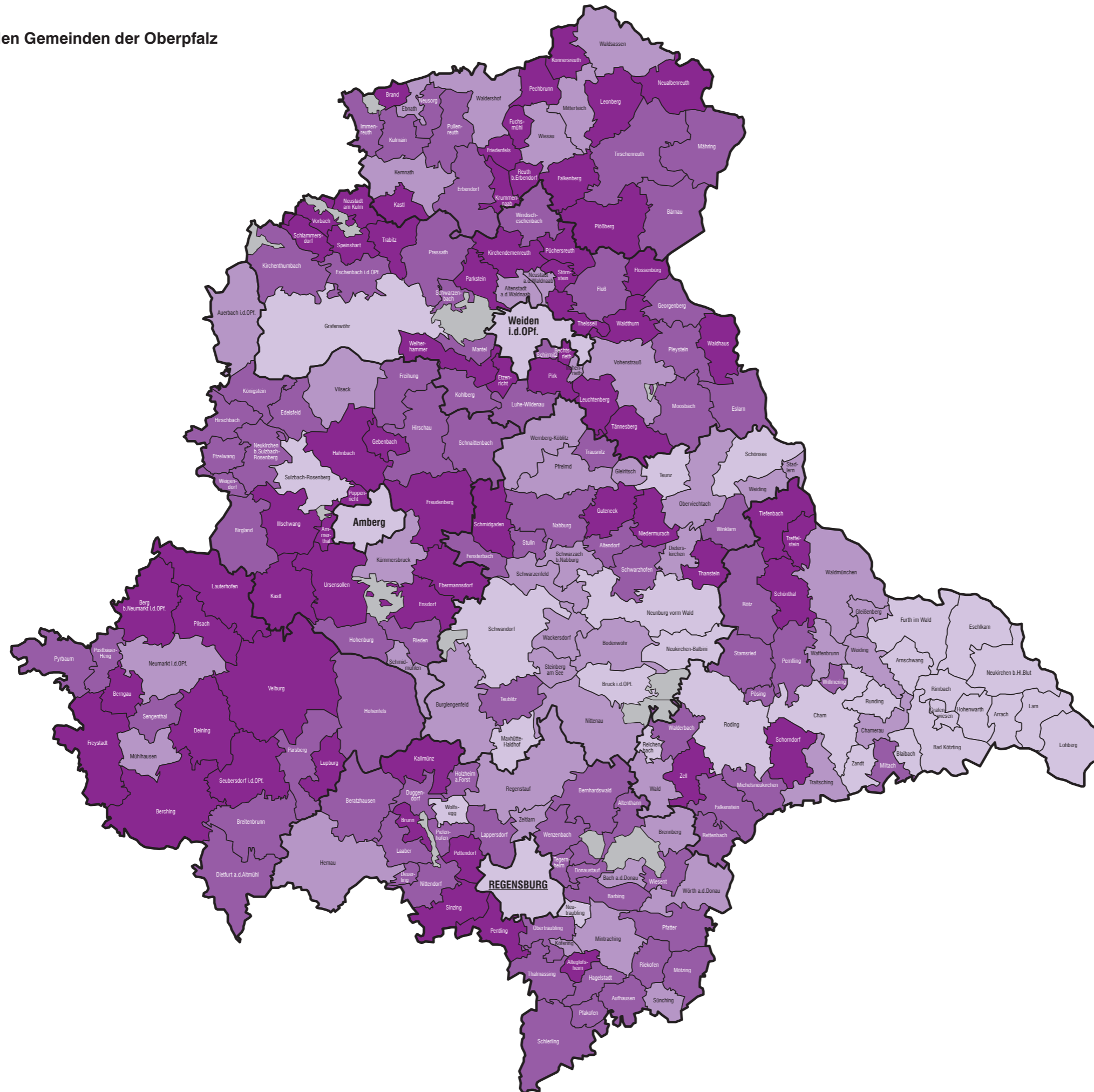


Abb. 17
Wahlbeteiligung in den Gemeinden der Oberpfalz
in Prozent



Kreisfreie Städte/Landkreise

Wahlbeteiligung in Prozent		Häufigkeit
	bis unter 60,0	31
	60,0 bis unter 65,0	46
	65,0 bis unter 70,0	83
	70,0 oder mehr	66

Minimum: Hohenwarth 49,5 %
Maximum: Speinshart 79,2 %

- Regierungsbezirksgrenzen
- Grenzen der kreisfreien Städte und Landkreise
- Grenzen der Gemeinden und gemeindefreien Gebiete
- REGENSBURG** Sitz der Regierung
- Weiden i.d.OPf.** Kreisfreie Stadt
- Rimbach Gemeinde
- Gemeindefreie Gebiete

Abb. 18
Wahlbeteiligung in den Gemeinden Oberfrankens
in Prozent

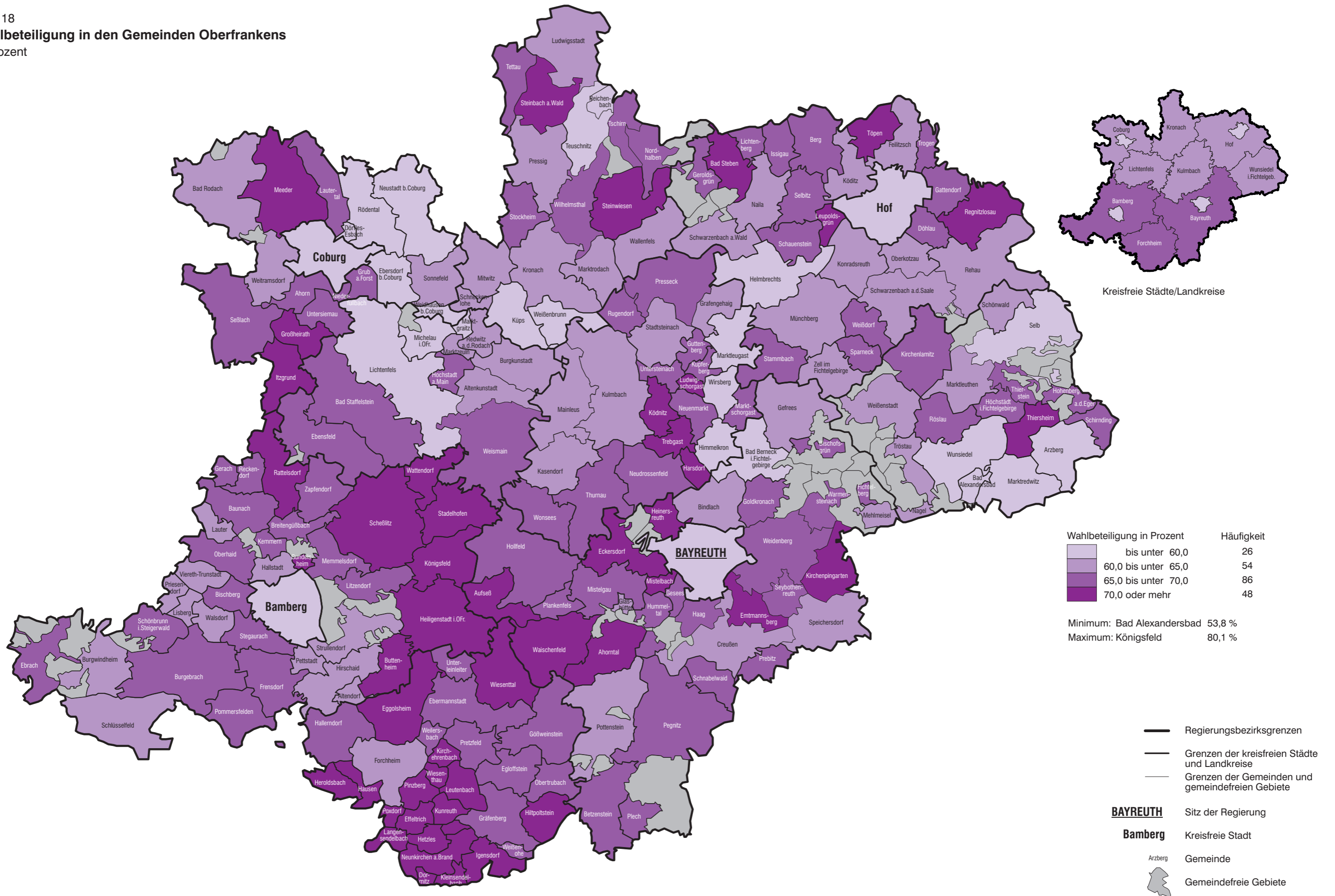
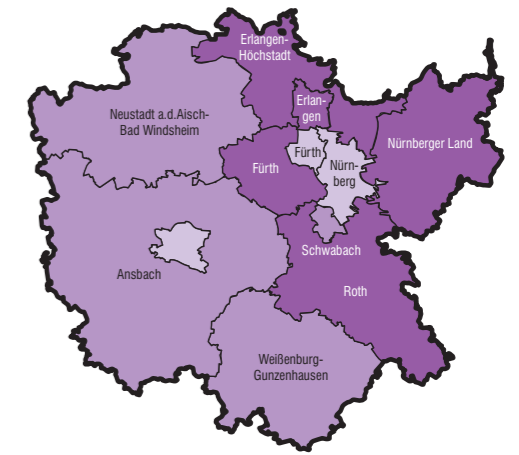
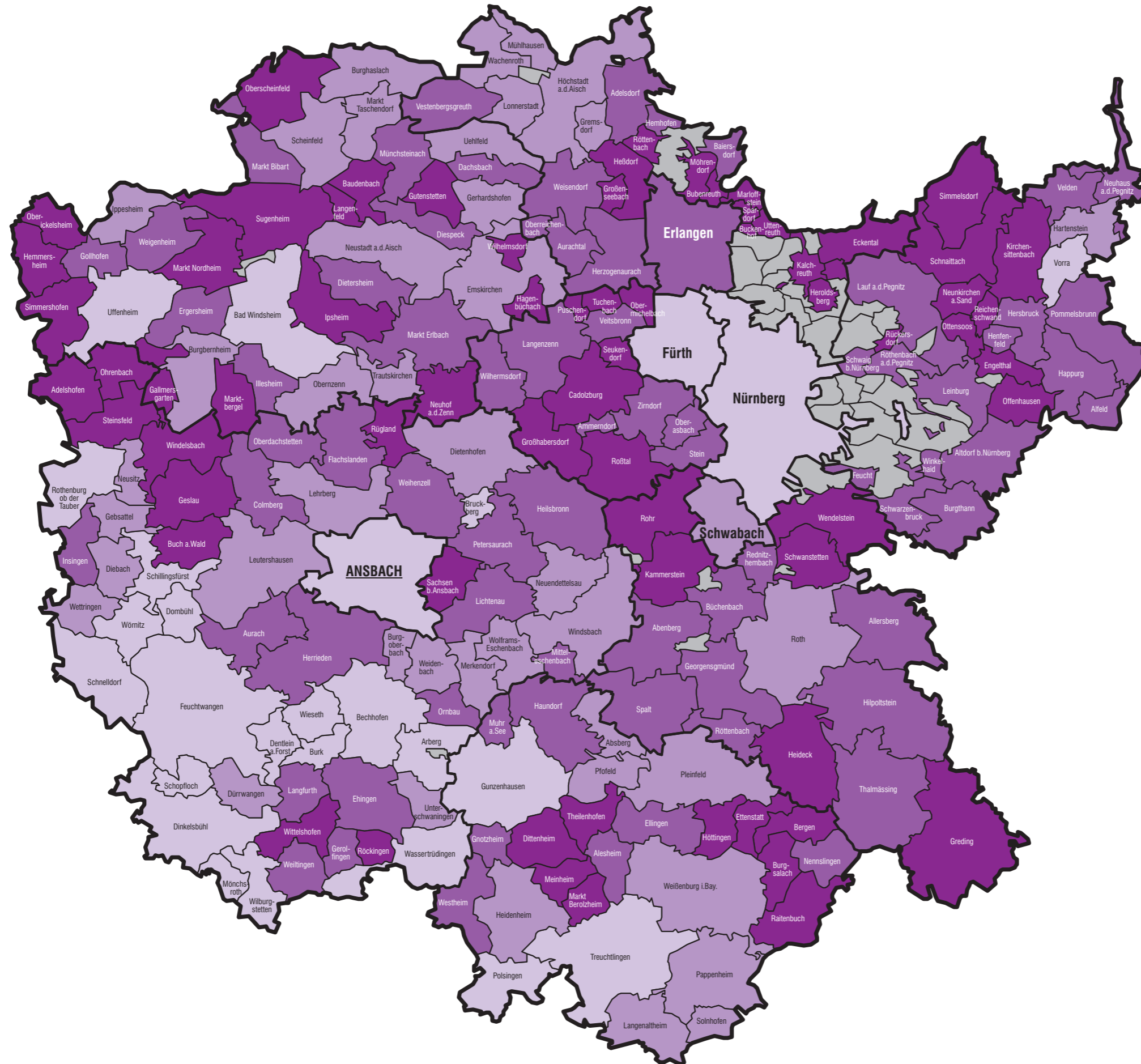


Abb. 19
Wahlbeteiligung in den Gemeinden Mittelfrankens
in Prozent



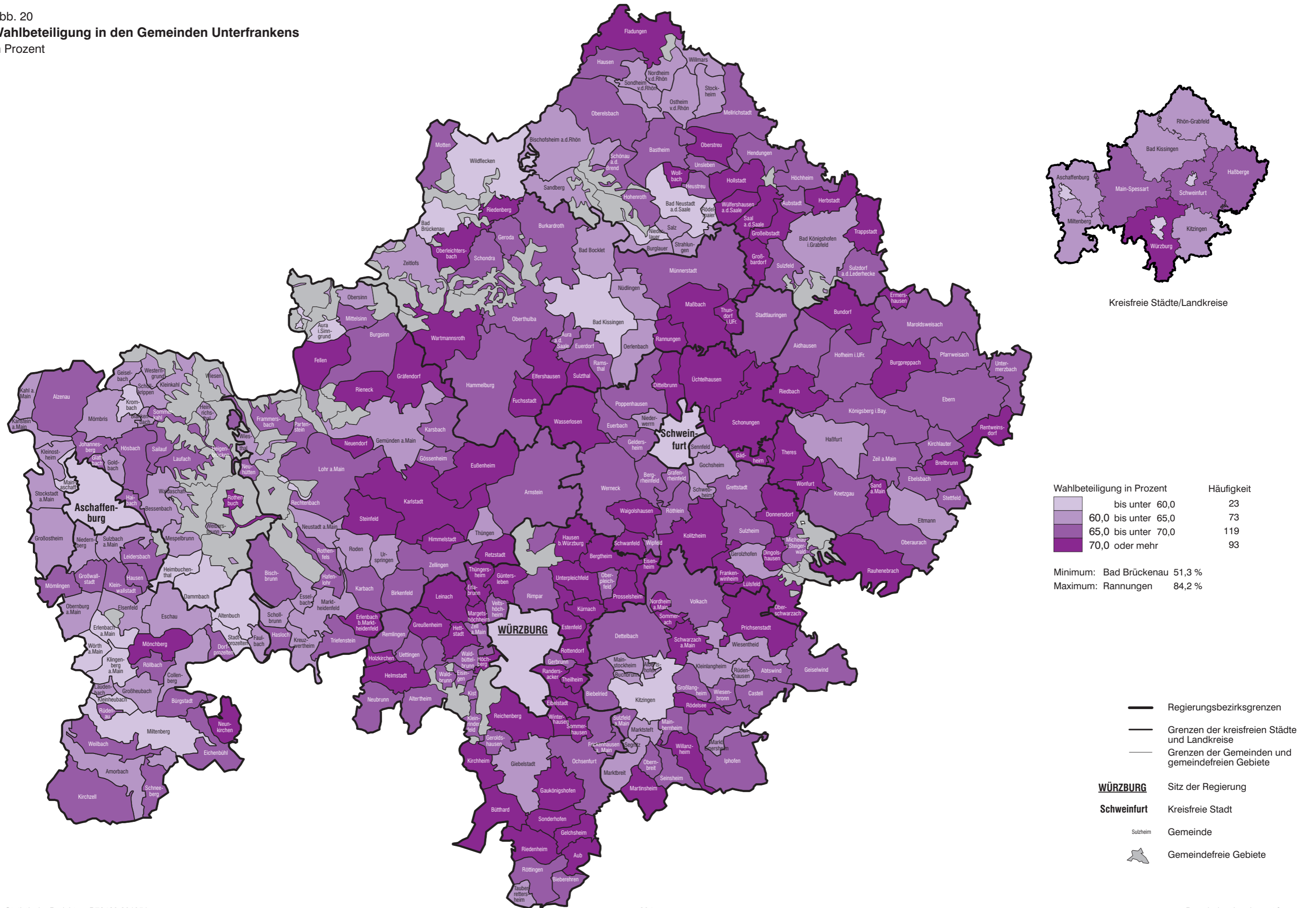
Kreisfreie Städte/Landkreise

Wahlbeteiligung in Prozent	Häufigkeit
bis unter 60,0	26
60,0 bis unter 65,0	42
65,0 bis unter 70,0	74
70,0 oder mehr	68

Minimum: Bruckberg 48,7 %
Maximum: Marloffstein 79,8 %

- Regierungsbezirksgrenzen
- Grenzen der kreisfreien Städte und Landkreise
- Grenzen der Gemeinden und gemeindefreien Gebiete
- ANSBACH** Sitz der Regierung
- Schwabach** Kreisfreie Stadt
- Greiding Gemeinde
- Gemeindefreie Gebiete

Abb. 20
Wahlbeteiligung in den Gemeinden Unterfrankens
in Prozent



Wahlbeteiligung in Prozent		Häufigkeit
	bis unter 60,0	23
	60,0 bis unter 65,0	73
	65,0 bis unter 70,0	119
	70,0 oder mehr	93

Minimum: Bad Brückenau 51,3 %
Maximum: Rannungen 84,2 %

- Regierungsbezirksgrenzen
- Grenzen der kreisfreien Städte und Landkreise
- Grenzen der Gemeinden und gemeindefreien Gebiete
- WÜRZBURG** Sitz der Regierung
- Schweinfurt** Kreisfreie Stadt
- Sulzheim Gemeinde
- Gemeindefreie Gebiete

Abb. 21
Wahlbeteiligung in den Gemeinden Schwabens
 in Prozent

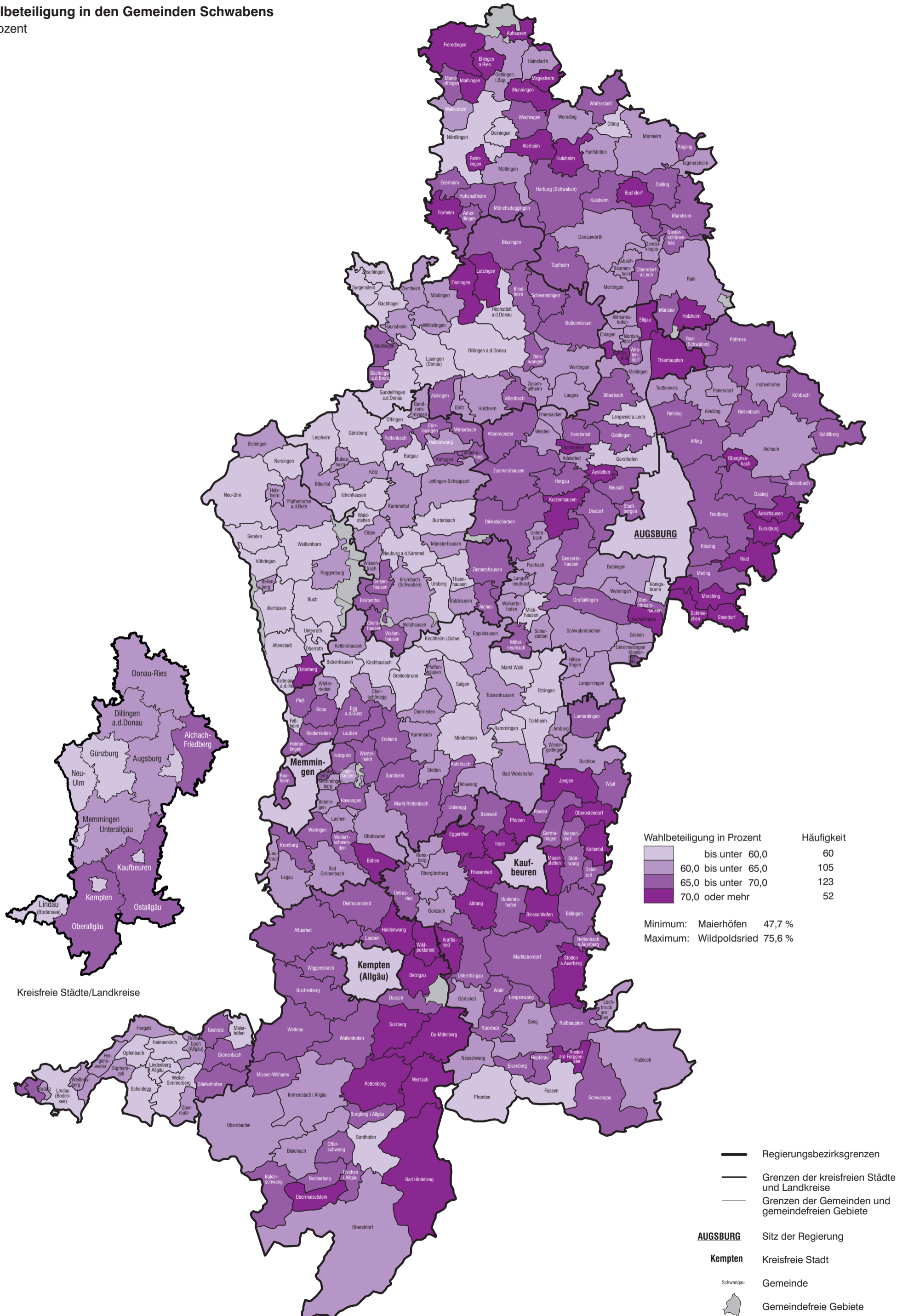


Abb. 22
**Gesamtstimmenanteile des jeweils stärksten
 Wahlvorschlags in den Gemeinden Oberbayerns**
 in Prozent

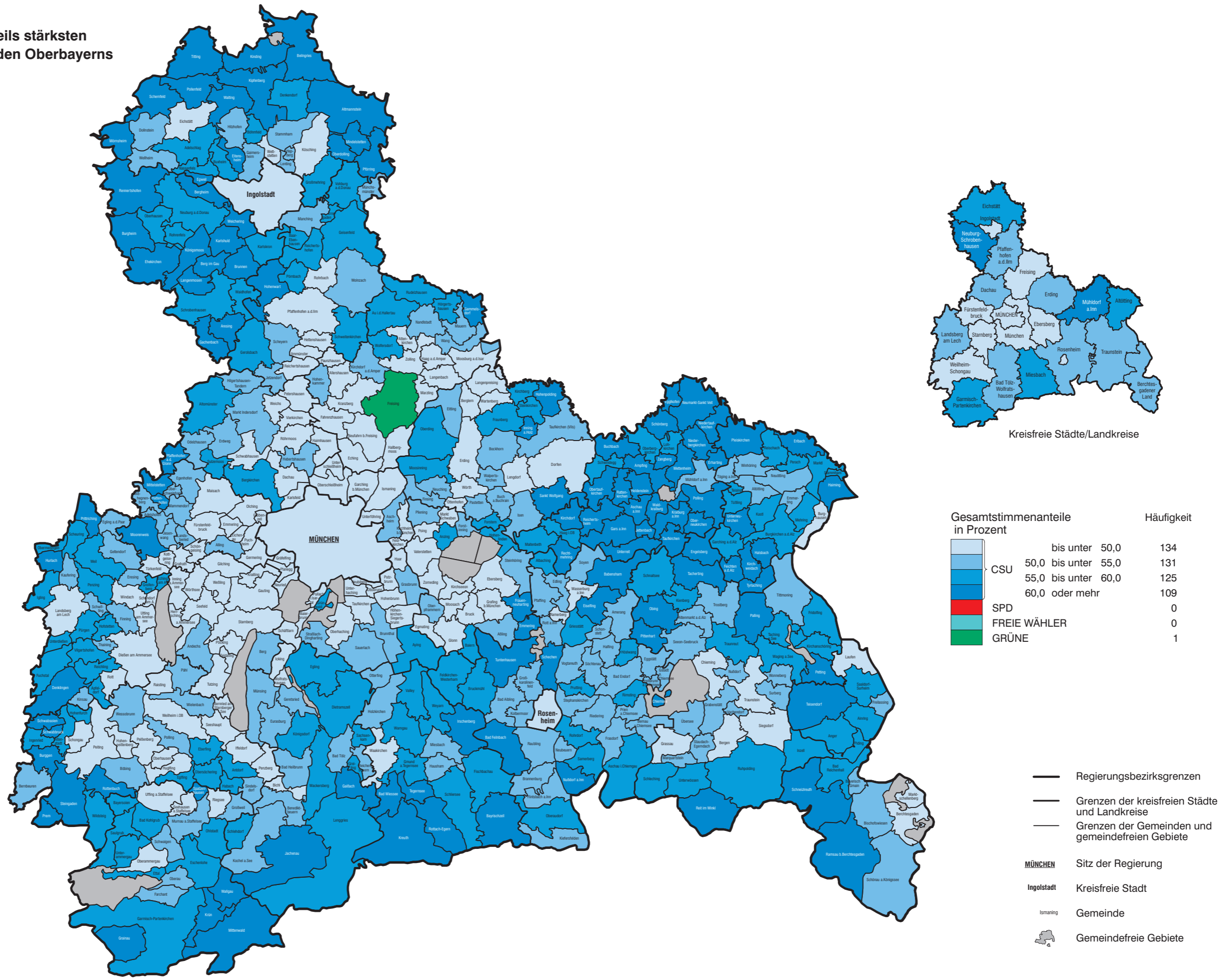


Abb. 23
**Gesamtstimmenanteile des jeweils stärksten
 Wahlvorschlags in den Gemeinden Niederbayerns**
 in Prozent

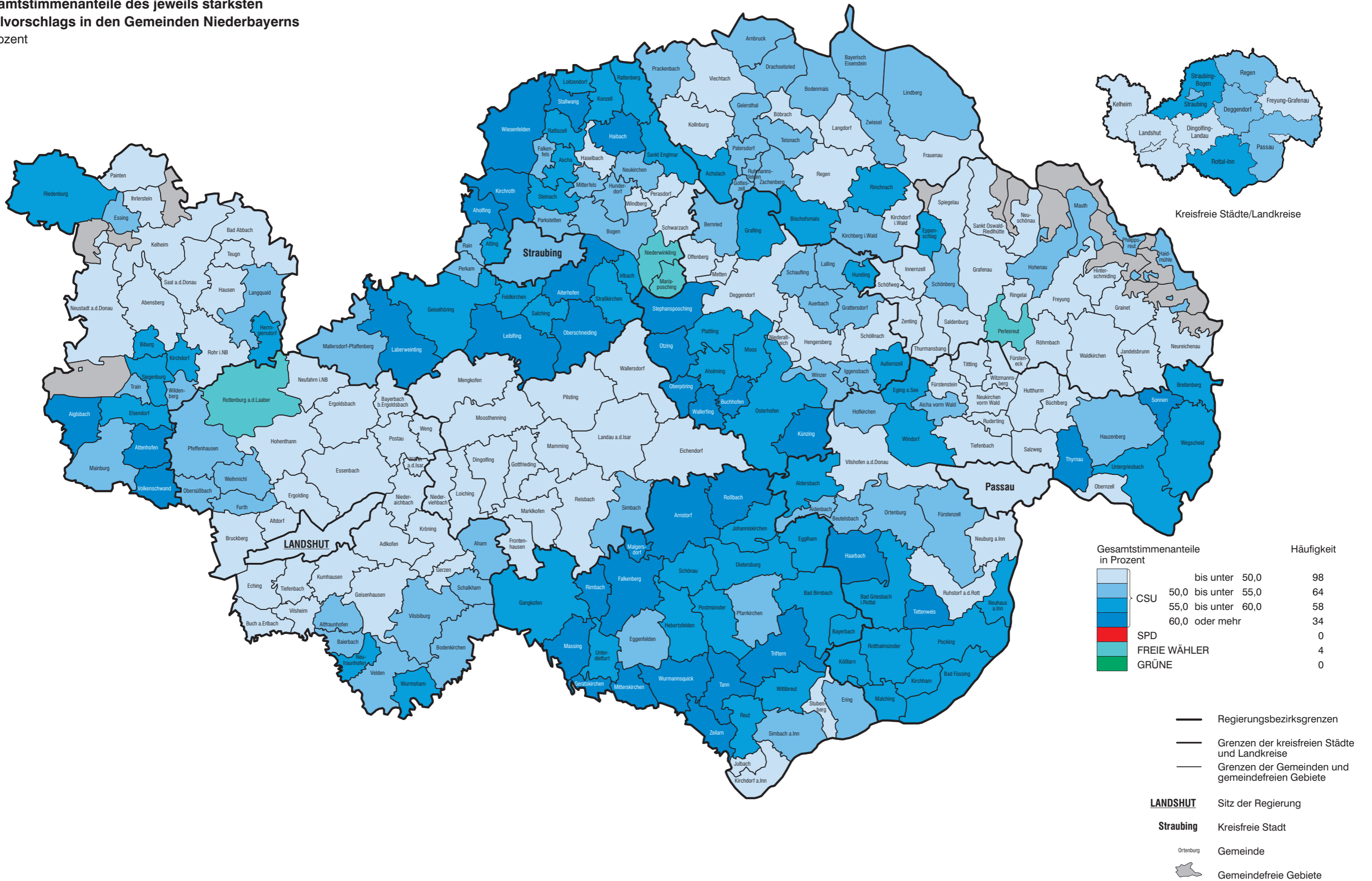


Abb. 24
**Gesamtstimmenanteile des jeweils stärksten
 Wahlvorschlags in den Gemeinden der Oberpfalz
 in Prozent**

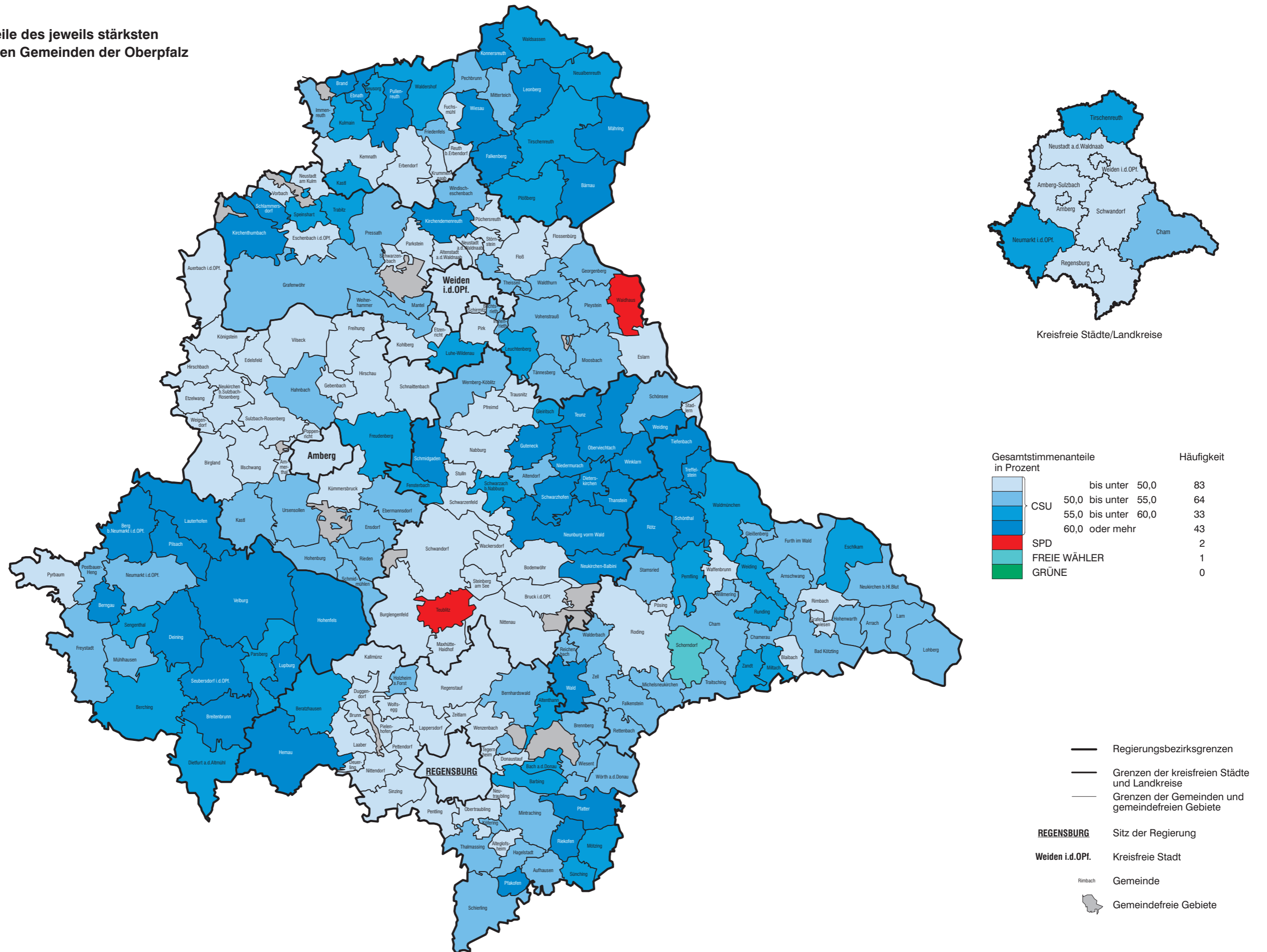


Abb. 25
**Gesamtstimmenanteile des jeweils stärksten
 Wahlvorschlags in den Gemeinden Oberfrankens**
 in Prozent

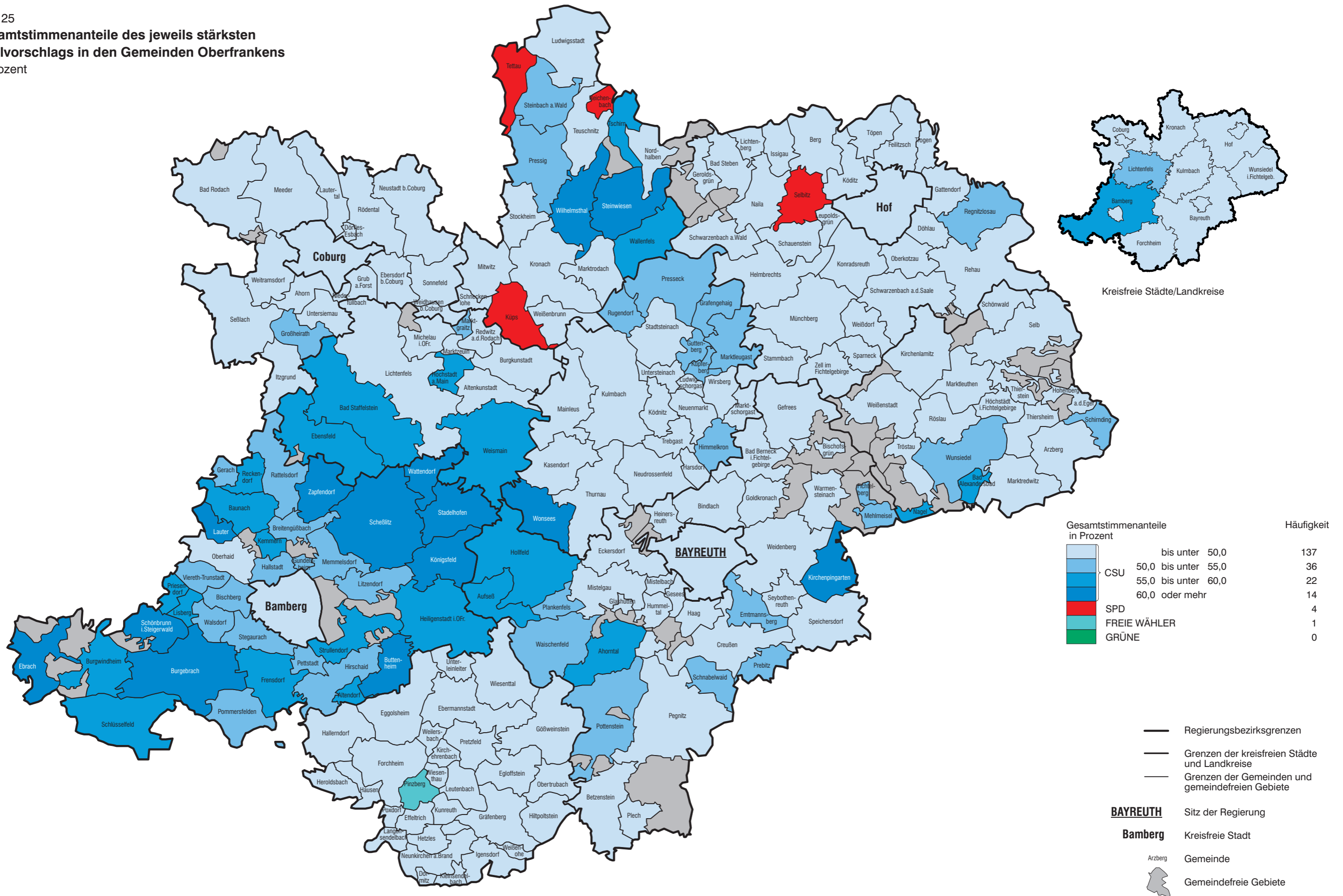
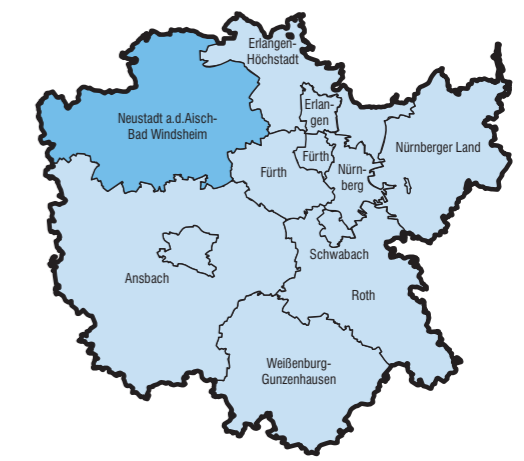
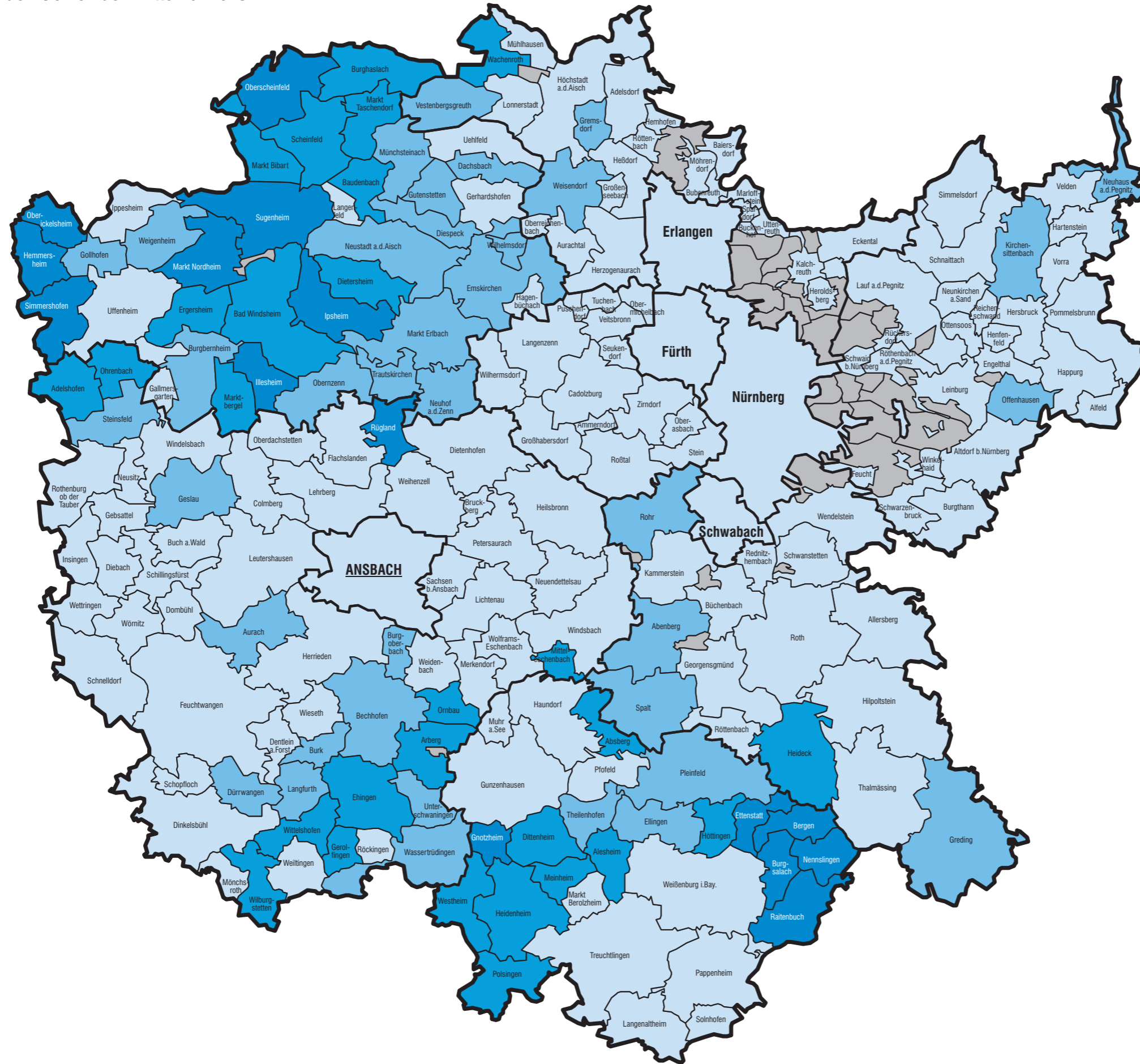


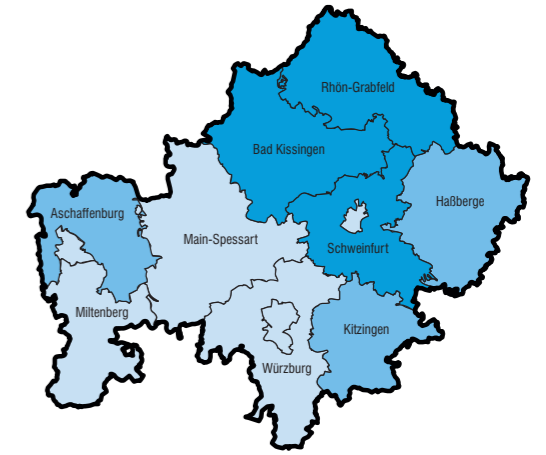
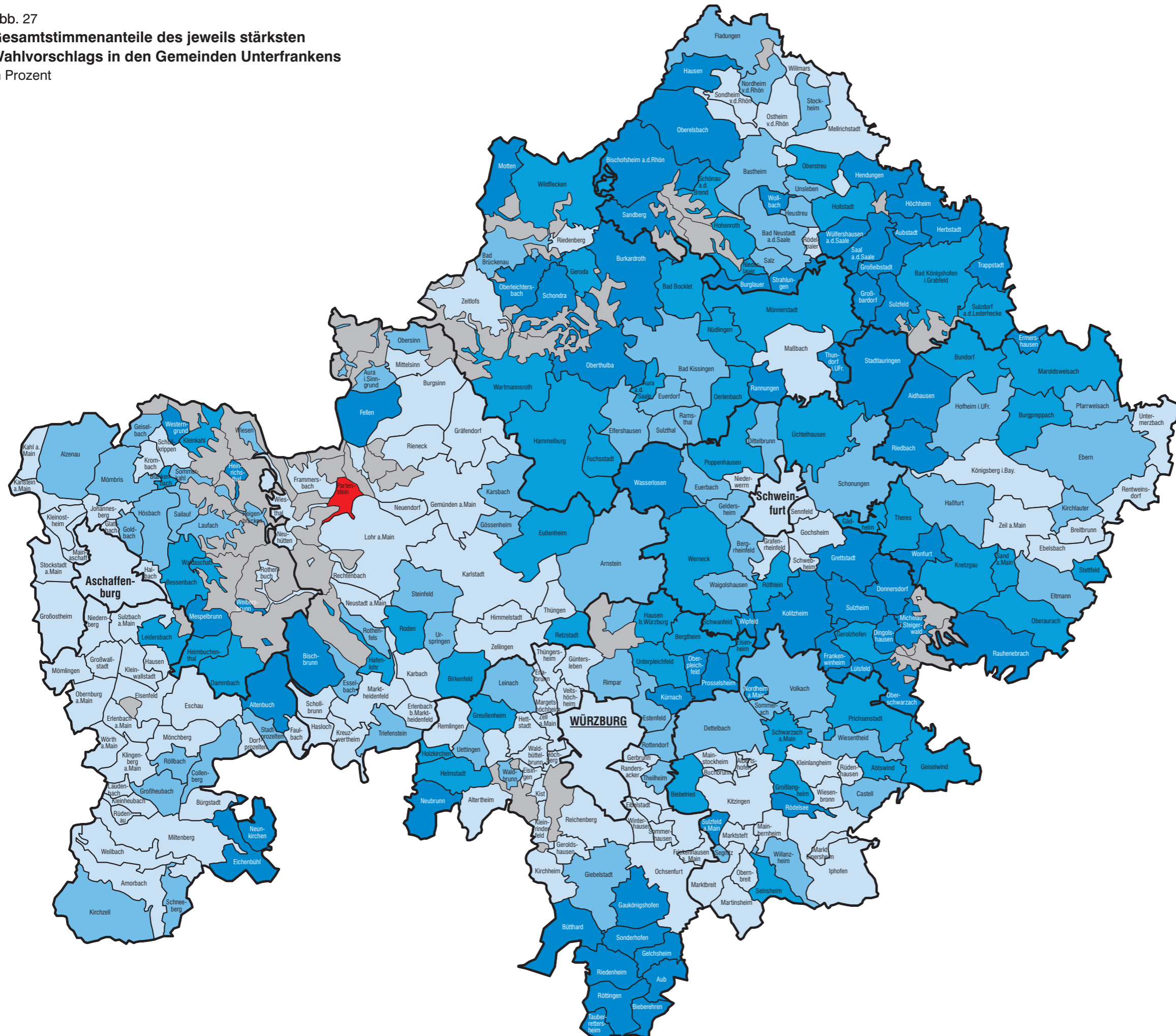
Abb. 26
**Gesamtstimmenanteile des jeweils stärksten
 Wahlvorschlags in den Gemeinden Mittelfrankens**
 in Prozent



Gesamtstimmenanteile in Prozent		Häufigkeit
CSU	bis unter 50,0	130
	50,0 bis unter 55,0	37
	55,0 bis unter 60,0	28
	60,0 oder mehr	15
SPD		0
FREIE WÄHLER		0
GRÜNE		0

- Regierungsbezirksgrenzen
- Grenzen der kreisfreien Städte und Landkreise
- Grenzen der Gemeinden und gemeindefreien Gebiete
- ANSBACH** Sitz der Regierung
- Schwabach** Kreisfreie Stadt
- Greding Gemeinde
- Gemeindefreie Gebiete

Abb. 27
**Gesamtstimmenanteile des jeweils stärksten
 Wahlvorschlags in den Gemeinden Unterfrankens**
 in Prozent

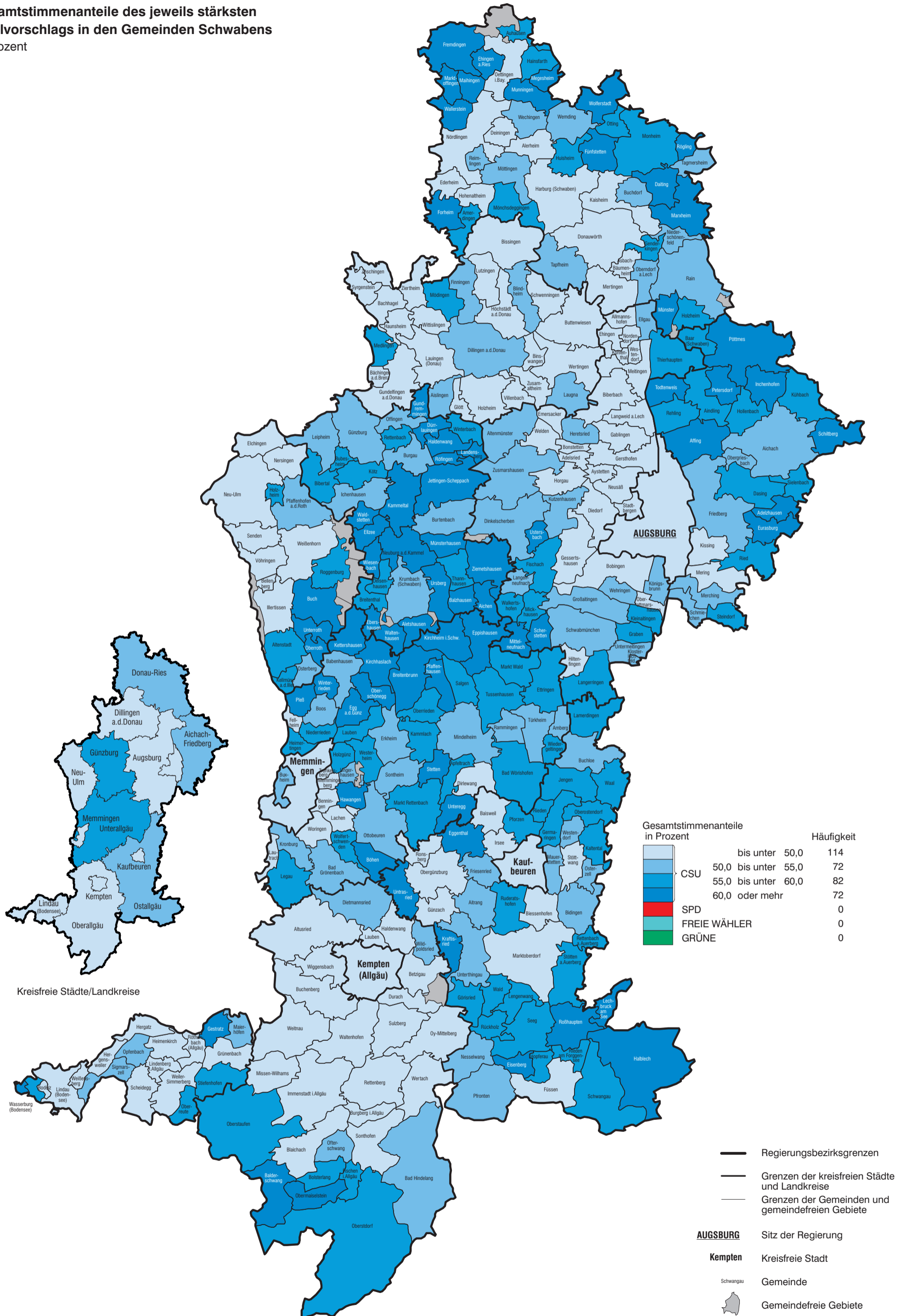


Kreisfreie Städte/Landkreise

Gesamtstimmenanteile in Prozent		Häufigkeit
CSU	bis unter 50,0	116
	50,0 bis unter 55,0	67
	55,0 bis unter 60,0	58
	60,0 oder mehr	66
SPD		1
FREIE WÄHLER		0
GRÜNE		0

- Regierungsbezirksgrenzen
- Grenzen der kreisfreien Städte und Landkreise
- Grenzen der Gemeinden und gemeindefreien Gebiete
- WÜRZBURG** Sitz der Regierung
- Schweinfurt** Kreisfreie Stadt
- Sulzheim Gemeinde
- Gemeindefreie Gebiete

Abb. 28
**Gesamtstimmenanteile des jeweils stärksten
 Wahlvorschlags in den Gemeinden Schwabens
 in Prozent**





Umfangreiche Informationen zu Wahlen in Bayern im Internet unter
www.wahlen.bayern.de

Diesen Code einfach mit der entsprechenden App scannen, um zum angegebenen Link zu gelangen.

Veröffentlichungen zur Wahl zum 17. Bayerischen Landtag 2013

Bestellnummer	Titel	Erscheinungstermin
B72003	Vergleichszahlen, Abgeordnete	März 2013
B72103	Terminkalender	Mai 2013
B72113	Wahlleiter	Mai 2013
B72203	Wahlkreisvorschläge, Bewerber	August 2013
B72303	Vorläufiges Ergebnis	September 2013
B72413	Endgültiges Ergebnis	Oktober 2013
B72404	Endgültiges Ergebnis Bewerber und Abgeordnete	Dezember 2013
B72423	Endgültiges Ergebnis Regionalergebnisse	Dezember 2014
B72433	Wahlen zum Bayerischen Landtag 1946 bis 2013	Juli 2014
B72443	Endgültiges Ergebnis Text, Tabellen, Schaubilder	ca. Januar 2015
B72503	Repräsentative Wahlstatistik	Mai 2014

Veröffentlichungen zu Wahlen in Bayern seit 1946

Bestellung über vertrieb@statistik.bayern.de (siehe auch zweite Umschlagseite)

Bestellnummer	Titel	Erscheinungsform
B70012	Ergebnisse der Landtags-, Bundestags- und Europawahlen je Regionaleinheit (G, K, R, Bayern)	Druckausgabe
B7001B	Ergebnisse der Landtags-, Bundestags- und Europawahlen je Regionaleinheit (G, K, R, Bayern)	Datei-Ausgabe (PDF)
B7002A	Ergebnisse der Landtags-, Bundestags- und Europawahlen für alle 2056 Gemeinden Bayerns sowie aufsummiert je Regionaleinheit (K, R, Bayern)	CD-ROM (mit PDF-Dateien)